

**Интеллектуально –  
познавательная игра  
*«Знаток географии»***

Урок-игра в 7 классе по географии

Выполнила: Глумова О.Н.

учитель географии

Канонерской средней школы

ВКО, Бескарагайский район



*1 тур.*

***РАЗМИНКА***

Самый влажный материк?

**ЮЖНАЯ АМЕРИКА**

Самые малорослые люди Земли?

**ПИГМЕИ**

Какое млекопитающее ближе всех подходит к человеку по умственному развитию?

**ДЕЛЬФИН**

Какое государство занимает целый материк?

**Австралия**

Дать определение понятию «материк».

Самый сухой материк?

**АВСТРАЛИЯ**

Какой континент не имеет рек?

**АНТАРКТИДА**

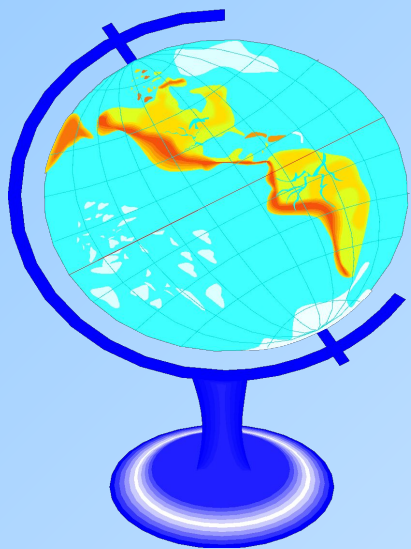
Дать определение понятию «остров».

Какой южный континент был открыт позже других?

**АНТАРКТИДА**

Может ли кит проглотить человека?

**НЕТ, У НЕГО ОЧЕНЬ УЗКАЯ ГЛОТКА**



***2 тур.***  
***ЛИЦА***



**Кто этот человек?**

**Христофор Колумб.**

**Итальянец по  
происхождению.  
Открыл новый  
материк,  
получивший  
название Америка.**




**Кто этот человек?**

**П.П.Семёнов –  
Тяньшанский.**

**За какие заслуги ему  
присвоена вторая  
фамилия?**

**Один из первых  
исследовал Тянь –Шань.  
За значительный вклад в  
изучение Тянь-Шаня к  
фамилии учёного было  
доставлено название  
этой горной системы.**



**Кто этот человек?**

**Фернандо Магеллан  
(1480-1521)**

**Каковы его заслуги?**

**Португальский мореплаватель на парусных кораблях совершил первое в истории кругосветное плавание, доказавшее, что Земля имеет форму шара).**



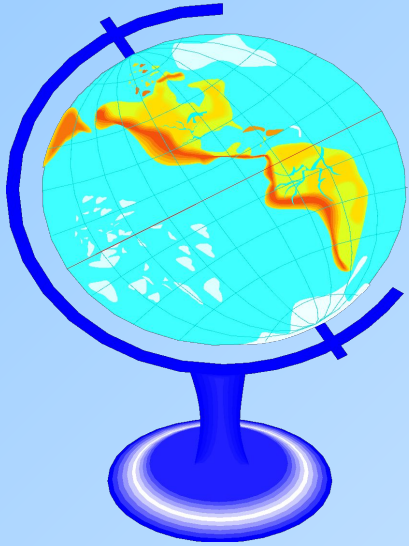


**Кто этот человек?**

**ВАСКО ДА ГАМА  
(1469-1524)**

**Каковы его заслуги?**

**Португальский  
путешественник. Открыл  
морской путь в Индию  
вокруг Африки**



*3 тур.*

**РЕШИ ЛОГИЧЕСКУЮ  
ЗАДАЧКУ**

Какое понятие в цепочке лишнее  
и объясните почему?»

*Уголь, бокситы, нефть, природный газ, бензин.*

*Волга, Печора, Лена, Ангара, Дрейка.*

*Русские, татары, москвичи, казахи, коми.*

**Бензин**

**Дрейка**

**МОСКВИЧИ**

**Какое понятие в цепочке лишнее и  
объясните почему?»**

*Алтай, Таймыр, Саяны, Кавказ, Памир.*

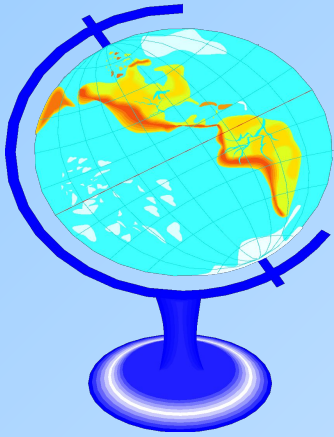
*Кольский, Камчатка, Сахалин, Таймыр, Чукотский.*

*Ладожское, Каспийское, Онежское, Белое, Баскунчак.*

**Таймыр**

**Сахалин**

**Белое**



***4 тур.***  
***Географические***  
***анаграммы***

В каждом из пяти приведённых географических названий или слов переставьте буквы так, чтобы получились географические названия.

1. ГАРАНИА, БИЛИРАЗЯ, РИКАФА, ТАЙКИ, ЛОГАВ.

**НИАГАРА, БРАЗИЛИЯ, АФРИКА, КИТАЙ, ВОЛГА**

2. ЛАМАИГИ, ЛИВАЗ, АНЕКО, ЛОТОБА, САЛТА

**ГИМАЛАИ, ЗАЛИВ, ОКЕАН, БОЛОТА, АТЛАС**

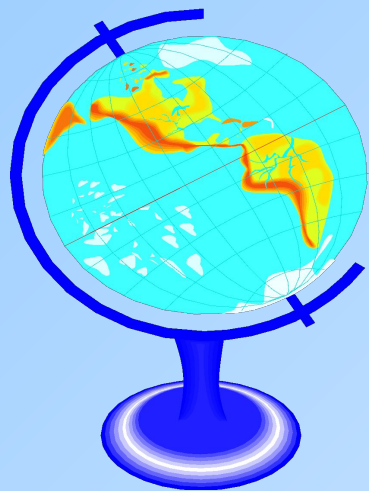


**6 Тур.**

***Блиц - вопросы.***

***«Эй, товарищ, не ленись!***

***Отвечать поторопись!»***



**7 тур.**

**Конкурс капитанов**



*Назовите родину кофе.*

**АФРИКА**

*Моря есть – плавать нельзя,  
Дороги есть – ходить нельзя.  
Что это?*

**ГЕОГРАФИЧЕСКАЯ КАРТА**

*Самая мутная река Казахстана?*

***СЫРДАРИЯ***


*Есть ли страна, где одновременно бывают  
яркий день и тёмная ночь?*

***Россия***

*Мир географии огромен,*

*Стремитесь вы его  
познать!*

**ЖЕЛАЕМ  
УДАЧИ!**



# Использованные материалы:

•Н.А.Касаткина. Занимательные материалы к урокам и внеклассным занятиям 6-8 классы: кн.для учителя.- М.: Просвещение, 1998

\*А.С.Бейсенова и др. География материков и океанов: учеб. для 7 кл. 3-е издание, переработанное –Алматы «Атамұра» 2012

<http://im7-tub-ru.yandex.net/i?id=124656851-00-72>

<http://im6-tub-ru.yandex.net/i?id=125295875-22-72>

<http://im0-tub-ru.yandex.net/i?id=18973218-66-72>