

Методы географических исследований.

Источники географических знаний

Статистический
Учебники
Картографический
Диахронический
Настенные карты
Энциклопедии
Исторический
эксперимент
Справочники
Моделирования
Карты атласа
Видеофильмы
Космический
Космические снимки
Исследовательский
Словари
Журналы «Гео»
Художественная
литература

Тема урока:
Россия на карте
мира.



Площадь территории России составляет ... часть обитаемой суши. (.....млн км в кв.)
Она занимает место в мире. Доля 11,3%



стр.7-9.

По числу жителей наша страна занимает
... место в мире. ■ млн.человек

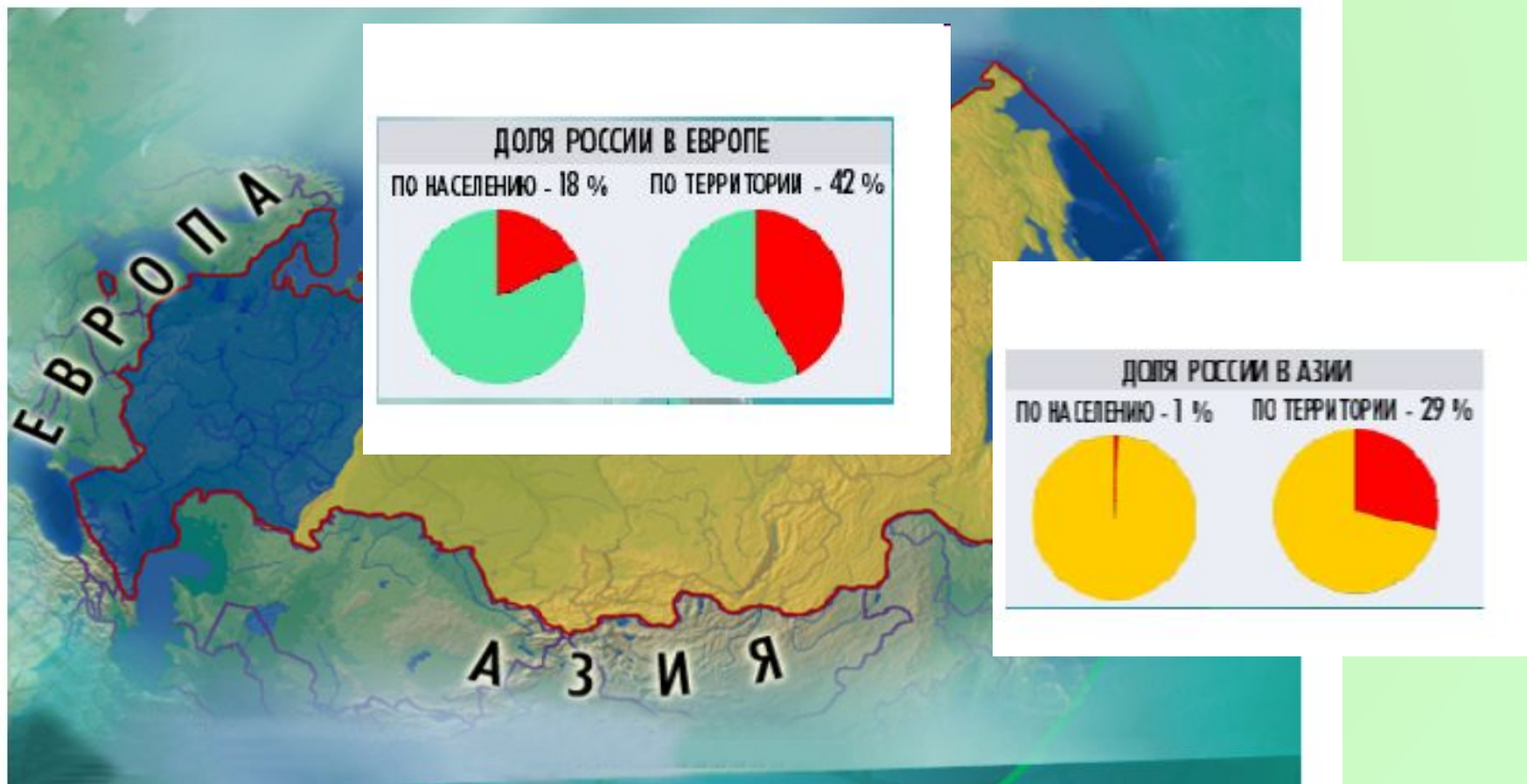


Россия занимает в Европе ... её территории.

Россия занимает в Азии ... её .

Доля населения России в Европе ...%.

Доля населения России в Азии ... %.



Площадь территории России составляет ... часть обитаемой суши. (.....млн км в кв.)

Она занимает место в мире. Доля 11,3%

Численность населения России составляет ...% от населения мира.

По числу жителей наша страна занимает ... место в мире. ... млн. человек.

Россия занимает в Европе ... её территории.

Россия занимает в Азии ... её .

Доля населения России в Европе ...%.

Доля населения России в Азии ... %.



РОССИЯ И СТРАНЫ НОВОГО ЗАРУБЕЖЬЯ



- 1 ЭСТОНИЯ
- 2 ЛАТВИЯ
- 3 ЛИТВА



- 6 МОЛДАВИЯ
- 7 ТАДЖИКИСТАН

ГРАНИЦЫ

- РОССИИ
- СССР (ДО 1991 Г.)

СТРАНЫ, ВХОДЯЩИЕ В СОДРУЖЕСТВО НЕЗАВИСИМЫХ ГОСУДАРСТВ



Россия граничит с



Д/З - ТЕСТ

План урока.

- проверим домашнюю работу -
выполним тесты
- проведём речевую зарядку
- познакомимся с видами географического положения
- выясним особенности физико-географического положения России
- оценим работу на уроке

Проверим домашнее задание.

Площадь территории России составляет ... часть обитаемой суши.

1/5

1/6

1/8

1/7

Доля населения России в Азии%.

1

29

45

8

Население России, проживающее в её европейской части, составляет ... % населения Европы.

81

13

18

4,2

Площадь территории России составляет ... млн км в кв.

71

17

7,1

1,7

Россия занимает по территории ... место в мире.

7

1

3

8

Доля территории России в площади мировой суши составляет ... %.

15,4

18,3

11,3

0,3

По числу жителей наша страна занимает ... место в мире.

7

1

3

8

Численность населения России составляет ... млн человек.

154

145

541

451

Численность населения России составляет ...% от населения мира.

3

5,2

12,5

0,5

Россия занимает в Европе ... % её территории.

42

23

38

18

Россия занимает в Азии ... % её территории.

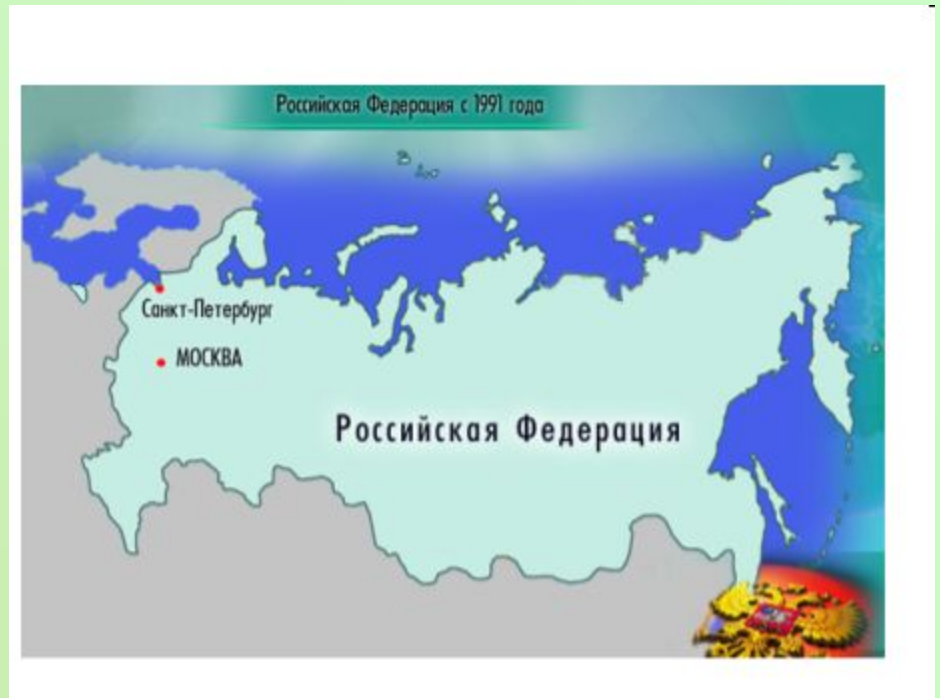
29

30

45

1,7

координаты
северная широта
восточная долгота
западная долгота
с.ш.
з.д.
в.д.
крайняя материковая точка
крайняя островная точка
мыс
полярный круг

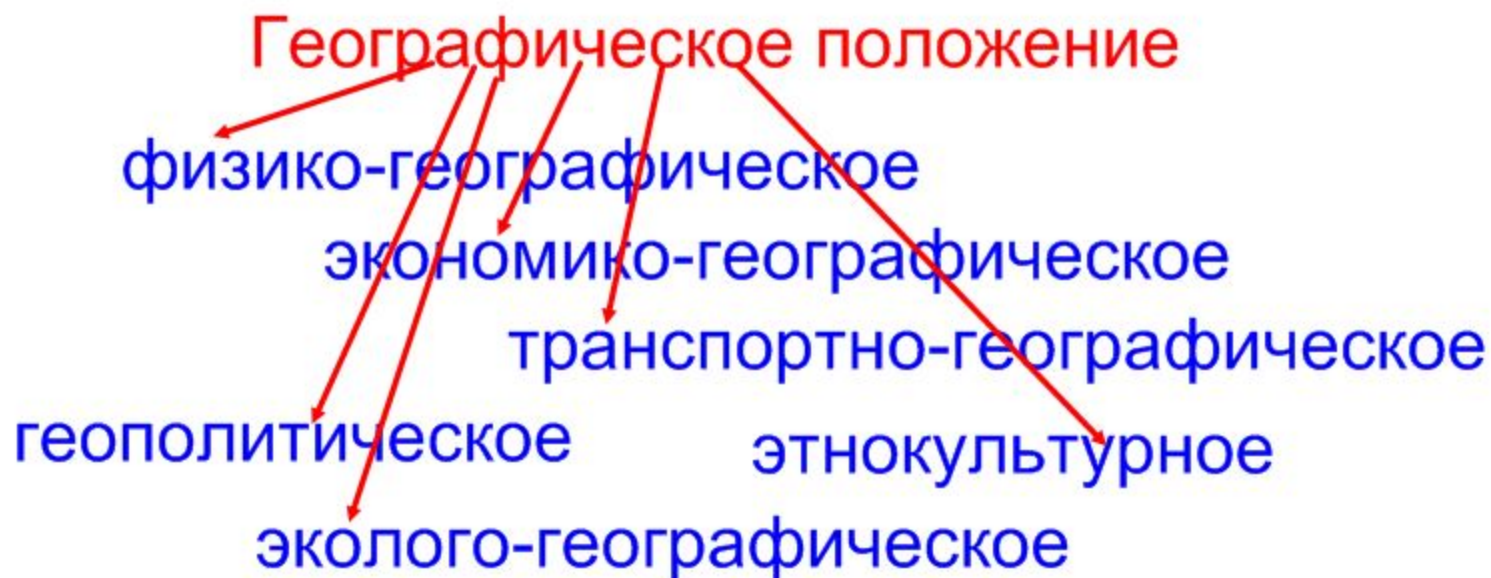


Тема урока:

Географическое положение России.



Географическое положение - это положение любого географического объекта относительно поверхности Земли и по отношению к другим объектам, с которыми он взаимодействует.

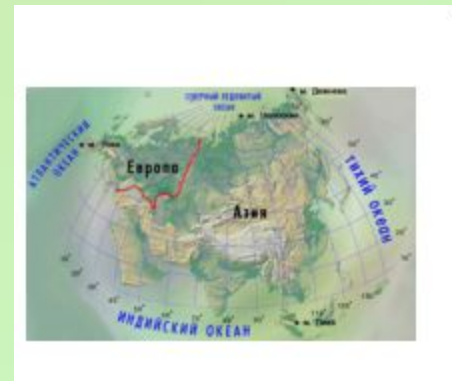


Выбери правильный ответ:

стр.12



- Россия занимает 1-е место в мире по площади.
- Площадь России больше площади Южной Америки.
- По своим размерам Россия превосходит Австралию и Океанию вместе взятые.
- Берега России омываются водами всех океанов Земли
- Большая часть территории расположена к северу от 50 с.ш.



Крайние точки России.

	Где?	координаты
Восточная материковая		160 ⁰ з.д. 65 ⁰ с.ш.
восточная островная		
западная		
западная ос. территории		
северная островная		
северная материковая		
южная	г. Базардюзю	



Географическое положение России.

Россия расположена в полушариях

Крайняя южная точка расположена на широте

Крайней северной материковой точкой является мыс ...

Крайняя восточная островная точка остров ...

За полярным кругом расположено более ... территории

Севернее 50° с.ш. расположено почти ... территории

Южнее 50° с.ш. расположено всего ... территории

Крайняя западная точка имеет координаты

Д/З - СТР.13, В.1.

