ПРОВЕРКА ДОМАШНЕГО ЗАДАНИЯ

I Географический диктант

да

нет

Тип земной коры	Номер вопроса					
	1	2	3	4	5	6
I Океаническая						
II Континентальная						

1. Мощность коры от 35 км до 75 км.
2. Состоит из двух слоев.
3. Состоит из трех слоев
4. Второй слой - гранитный
5. Мощность коры – 0,5 км - 12 км.
6. Нижний слой базальтовый.

СРАВНИ С ПРАВИЛЬНЫМ ОТВЕТОМ

I Географический диктант

↷ да

▭ нет

Тип земной коры	Номер вопроса					
	1	2	3	4	5	6
Океаническая	▭	↷	▭	▭	↷	↷
Континентальная	↷	▭	↷	↷	▭	↷

1. Мощность коры от 35 км до 75 км.
2. Состоит из двух слоев.
3. Состоит из трех слоев
4. Второй слой - гранитный
5. Мощность коры – 0,5 км - 12 км.
6. Нижний слой базальтовый.

Нет ошибок - «5»
1 ошибка - «4»
2 ошибки - «3»

П о с т а в ь с е б е о ц е н к у

II. Определи и выпиши в тетрадь названия литосферных плит Земли соответственно номерам

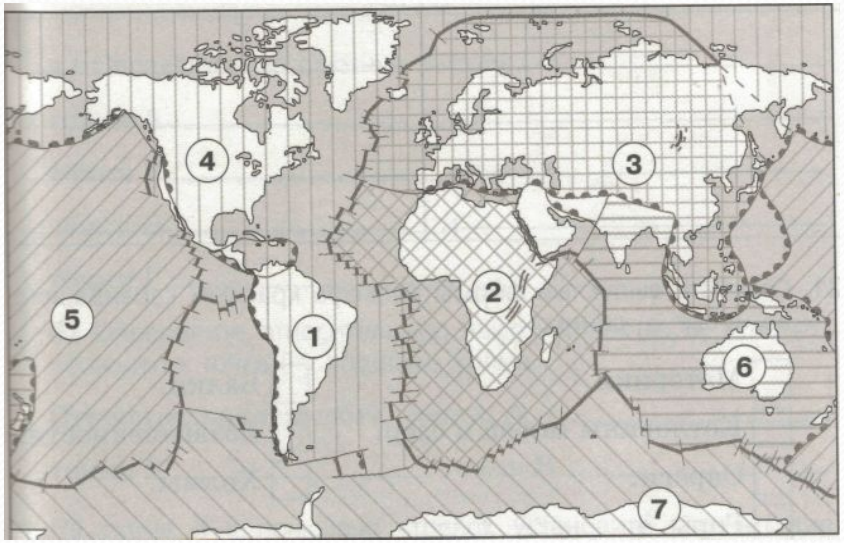



1. _____
2. _____
3. _____
4. _____
5. _____
6. _____
7. _____

Сравни с правильным ответом

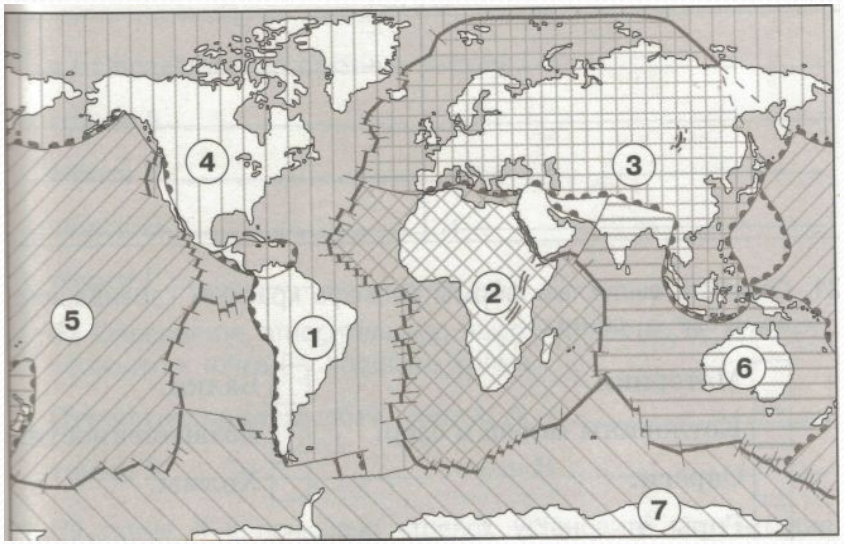

1. Южно-Американская
2. Африканская
3. Евразиатская
4. Северо - Американская
5. Тихоокеанская
6. Индоавстралийская
7. Антарктическая

П о с т а в ь с е б е о ц е н к у

Нет ошибок - «5»
1 ошибка - «4»
2 -3 ошибки - «3»

Разнообразие форм рельефа



О чём мы узнаем на уроке

- О типах форм рельефа
- О причинах разнообразия рельефа
- О влиянии рельефа на природу, а так же на жизнь и хозяйственную деятельность человека
- Как изображают рельеф на карте

Чему научимся

- Читать Физическую карту
  (работать со шкалой высот и глубин)

Новые понятия урока

- Абсолютная высота
- Послойная окраска

- Какие неровности земной поверхности вам знакомы?



Назовите выпуклые формы рельефа

- Материки
- Котловины морей и океанов
- Овраги
- Горы
- Балки
- Возвышенности
- Холмы

Что называется рельефом?

По каким признакам различаются формы рельефа?

Ответ найдите на стр. 48 учебника

Каждая форма рельефа имеет свою высоту, площадь и очертание

Крупнейшие формы рельефа	Крупные формы рельефа	Средние и мелкие формы рельефа

Плоскогорье Гоби

Гималаи. Вид из космоса

Рельеф поверхности очень сложен, поскольку мелкие формы накладываются в разных сочетаниях на более крупные.

Именно так возникает своеобразный и неповторимый облик поверхности каждого уголка нашей планеты.

Что оказывает влияние на разнообразие форм рельефа?

Источники энергии

Внешних сил

Солнечная энергия

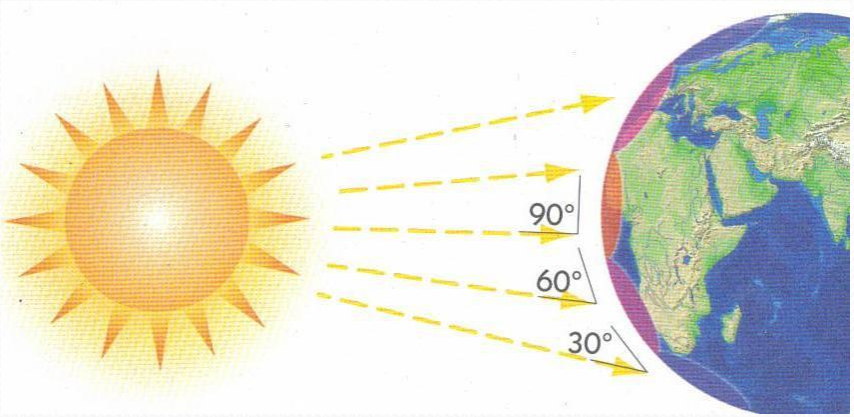

Внутренних сил

Тепло, которое образуется в недрах планеты

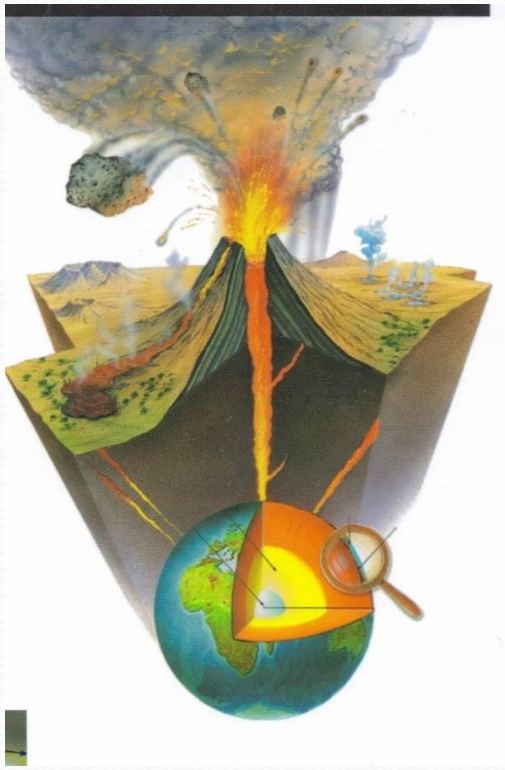

Рельеф Земли
это своеобразный результат борьбы



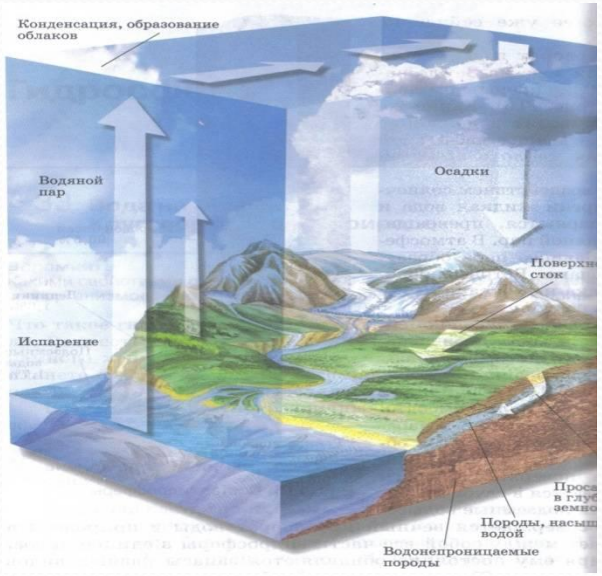

Внутренних сил и Внешних сил

Влияние рельефа на природу, жизнь и хозяйственную деятельность человека

-Назовите основные формы рельефа

- Назовите крупные формы рельефа

- Назовите средние и мелкие формы рельефа

-Назовите причины разнообразия форм рельефа

Абсолютная высота

Относительная высота

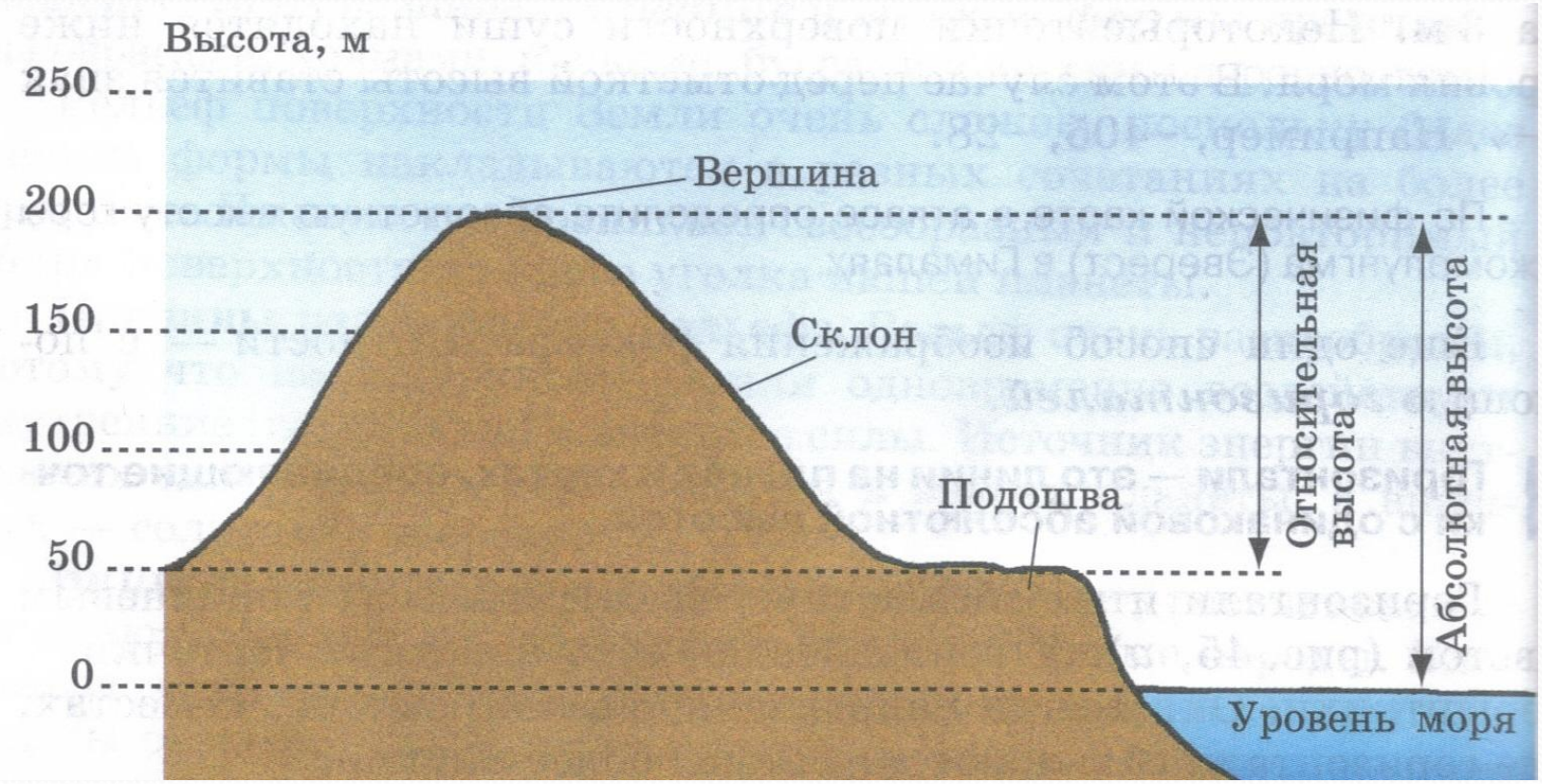

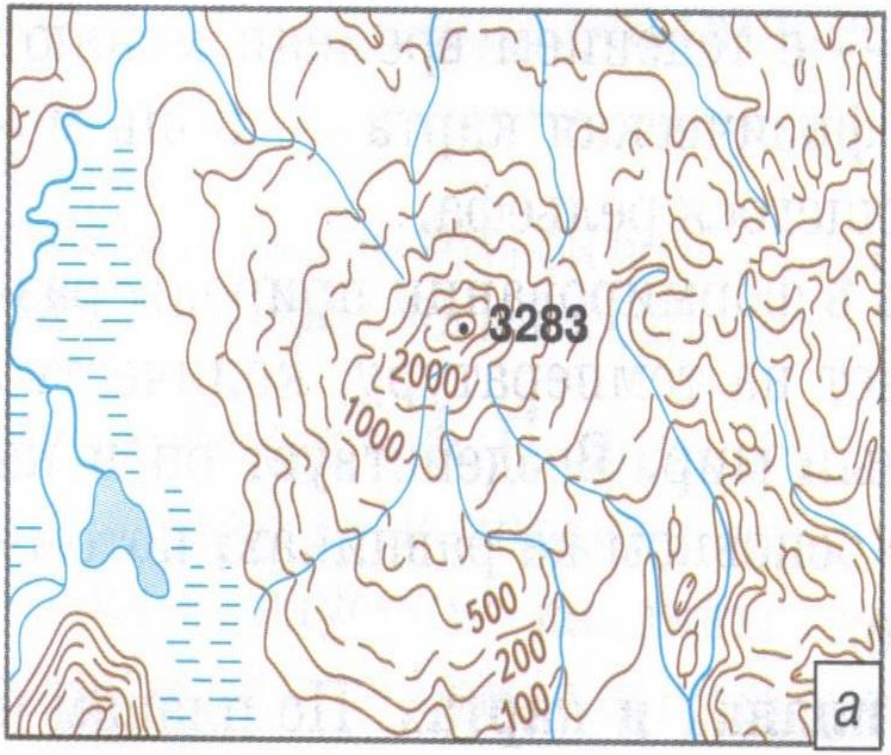
3283
2000
1000
500
200
100
a

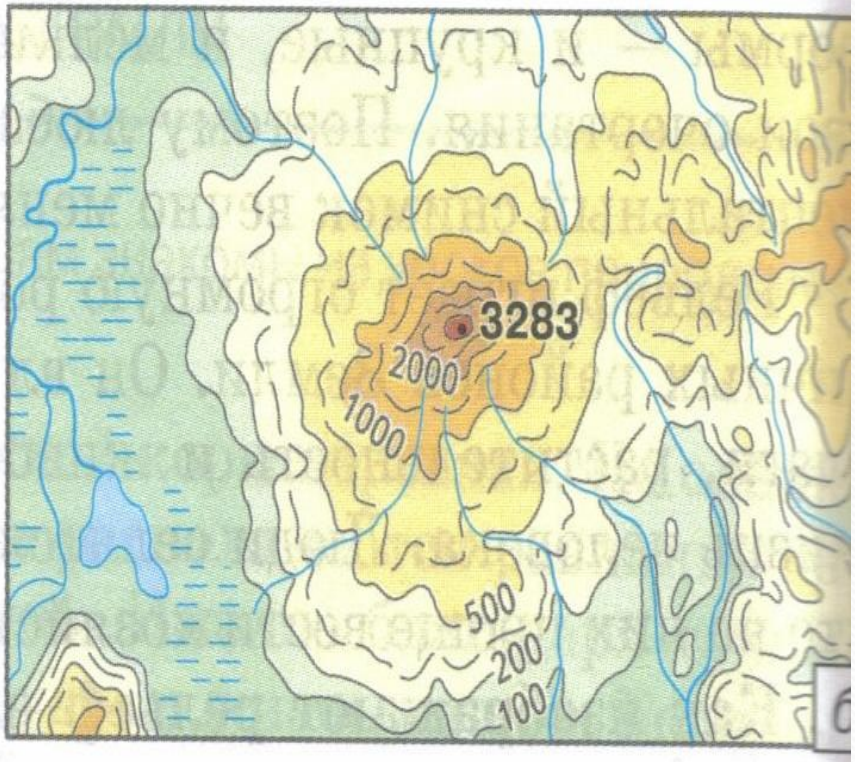
3283
2000
1000
500
200
100

-Что называется абсолютной высотой?

- Что называется относительной высотой?

- Для чего служит послойная раскраска?

Домашнее задание

Д/З § 14

I. уровень: Знать причину разнообразия форм рельефа на Земле и способы изображения его на физической карте.

II. уровень: Уметь вычислять абсолютные и относительные высоты и глубины на карте и определять их тип формы.

III. уровень: Доказать, что физическая карта – лишь моментальный снимок вечно меняющегося рельефа

IV. По желанию: Составить презентацию по теме «Разнообразие форм рельефа»