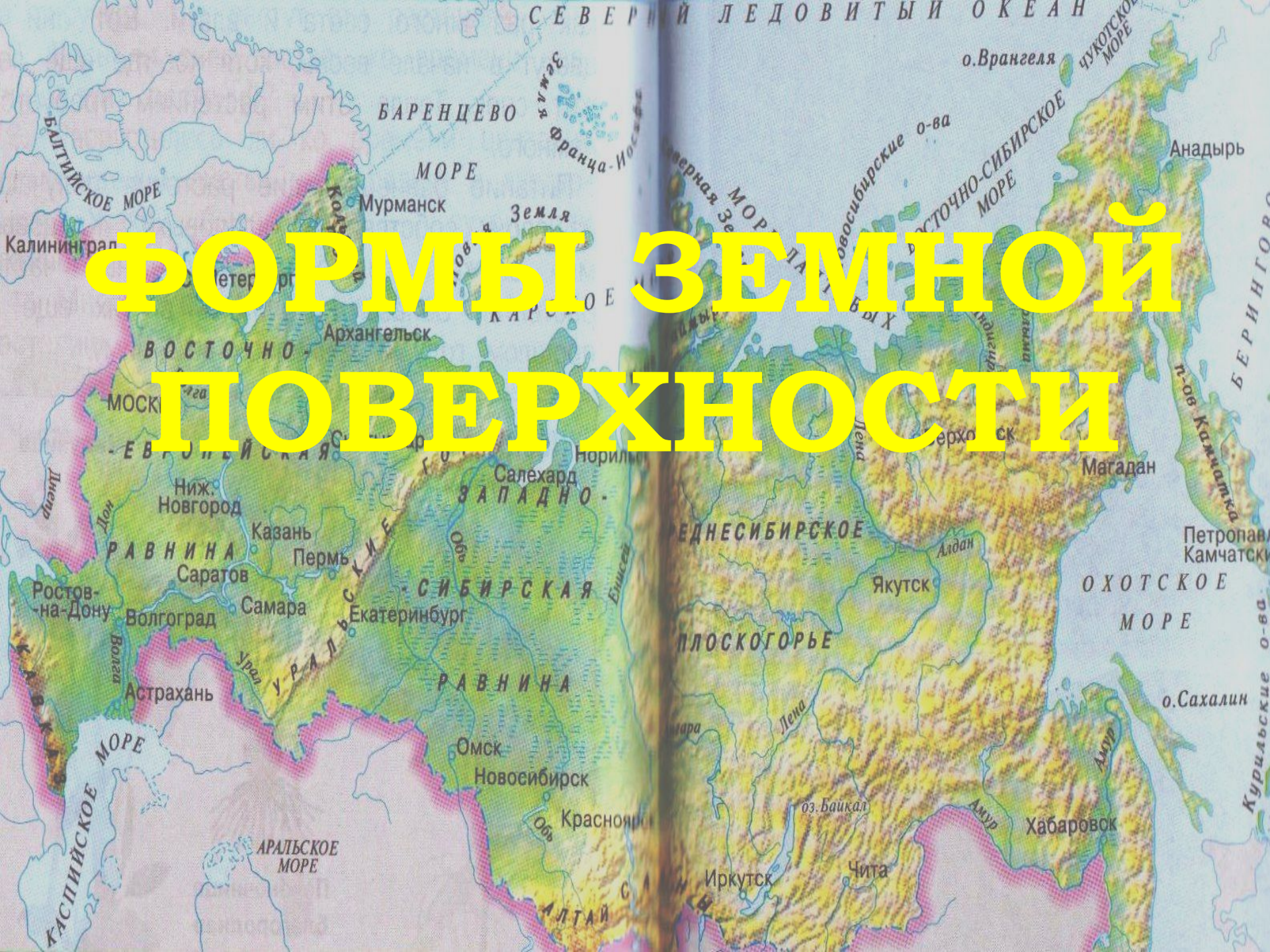


ФОРМЫ ЗЕМНОЙ ПОВЕРХНОСТИ



Цели урока

- **Дать понятие основных форм земной поверхности;**
- **Познакомить со строением холмов и гор.**



Содержание


- Равнины. Холмы. Строение.
- Овраги.
- Горы. Строение.



Равнины

- Равнины – это ровные или почти ровные участки земной поверхности.





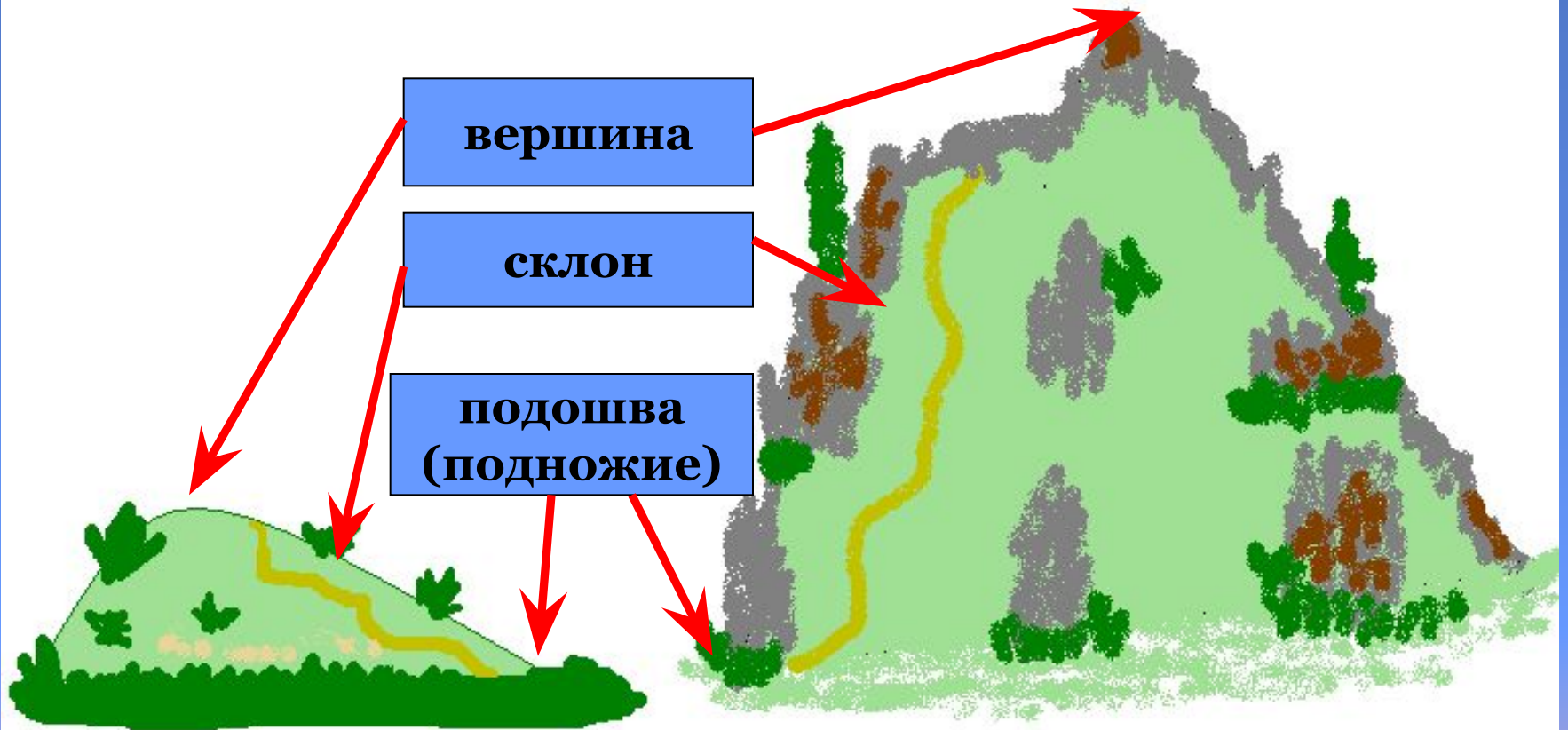
Холмы и овраги

- На равнинах можно встретить возвышения – это **холмы**.
- И можно встретить углубления с крутыми склонами – **овраги**.



холм и его части

гора и ее части



Горы



- **Горы** – это очень неровные участки земной поверхности, которые сильно возвышаются над окружающей местностью.

**Одиночную гору встретишь редко,
чаще горы расположены рядами –
горными хребтами**



КРАСОТА ГОР





Альпы



Китайские Гималаи

A photograph of a snow-capped mountain peak, likely Mount Elbrus, in the Caucasus mountains. The mountain is covered in snow and has a prominent peak. The sky is blue with some clouds. The text "Кавказские горы" is overlaid in white on the lower part of the image.

Кавказские горы

Подумай и ответь

- Что такое равнины?
- Что такое горы?
- Какая поверхность в твоём крае – равнинная или гористая?




ФОРМЫ ПОВЕРХНОСТИ НАШЕГО КРАЯ



Мой край



Северный
Урал



Полярный
Урал





Река Ай

A halftone-style photograph of a field with a large orange text overlay. The field is filled with green plants and small flowers, with a line of trees in the background under a blue sky with white clouds. The text "ОТЛИЧНО!" is written in a bold, orange, serif font across the middle of the image.

ОТЛИЧНО!

Проверь себя!




ОТВЕТЫ


1. Гора



2. Равнина



3. Холм



МОЛОДЦЫ!



СПАСИБО ЗА УРОК!

