Будьте верны музе дальних и ближних странствий…

К. Паустовский

# С.И. Дежнев - великий русский землепроходец



***Семен Иванович Дежнев***

родился около 1605 г. в Пинежской волости

Выходец из крестьян-поморов

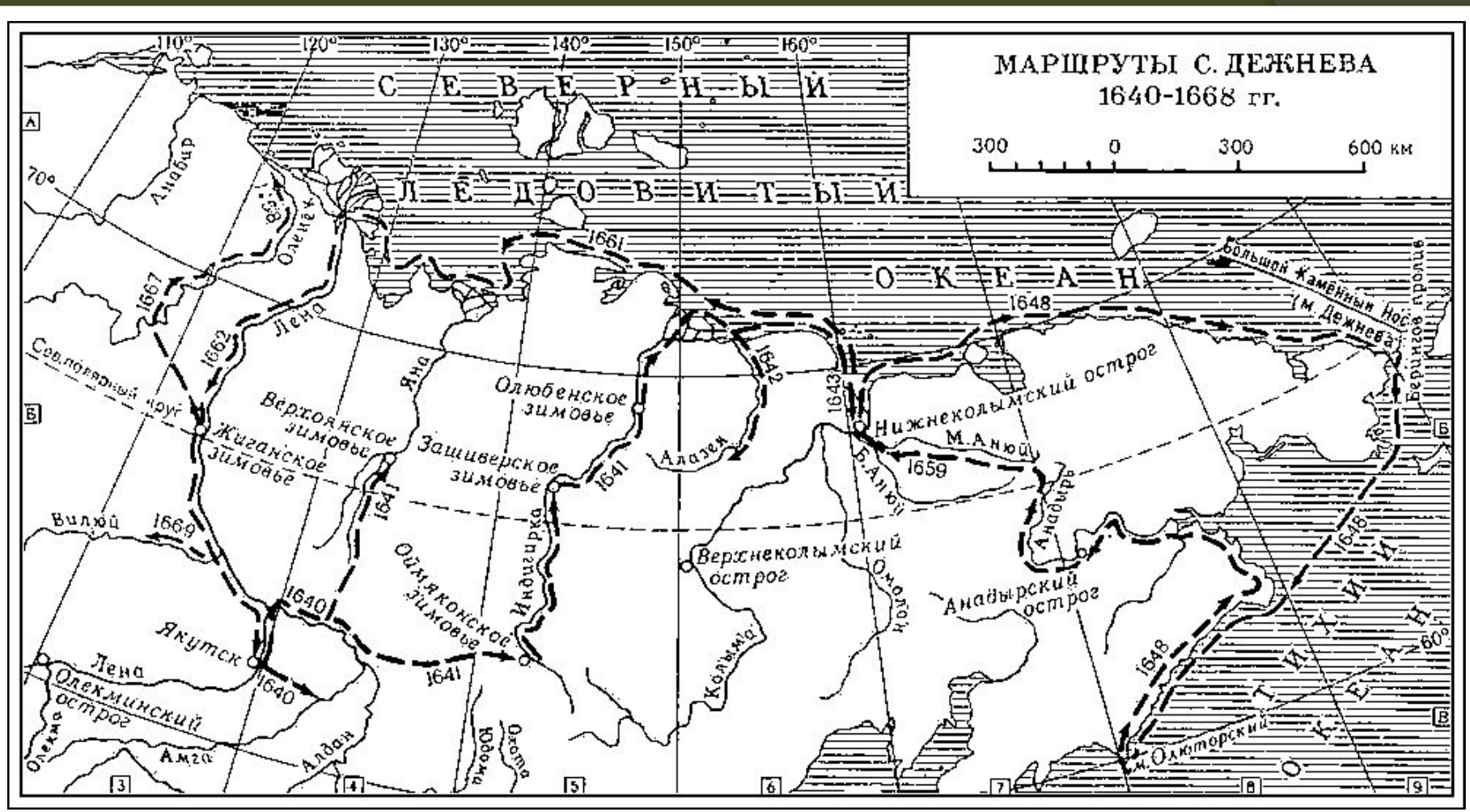
МАРШРУТЫ С. ДЕЖНЕВА
1640-1668 гг.
300 0 300 600 км
СЕВЕРНЫЙ ЛЕДОВИТЫЙ ОКЕАН
ТИХИЙ ОКЕАН
Большой Каменный Нос (м. Дежнева)
Берингов пролив
Нижнеколымский острог
Верхнеколымский острог
Анадырский острог
Олюбенское зимовье
Зашиверское зимовье
Верхоянское зимовье
Жиганское зимовье
Оймяконское зимовье
Якутск
Олекминский острог
Лена
Анабар
Оленёк
Яна
Индигирка
Алазея
Б. Анюй
М. Анюй
Анадырь
Вилюй
Амга
Алдан
Олекма
Юдома
Охота
Колыма
Омолон
м. Олюторский
Совполярный круг
1640
1641
1642
1643
1648
1659
1661
1662
1667
1669
110°
120°
130°
140°
150°
160°
70°
60°

# Семен Дежнев принимал участие в основании города Нижнеколымска

***Именно на таком коче Семен Дежнев совершал плавания***

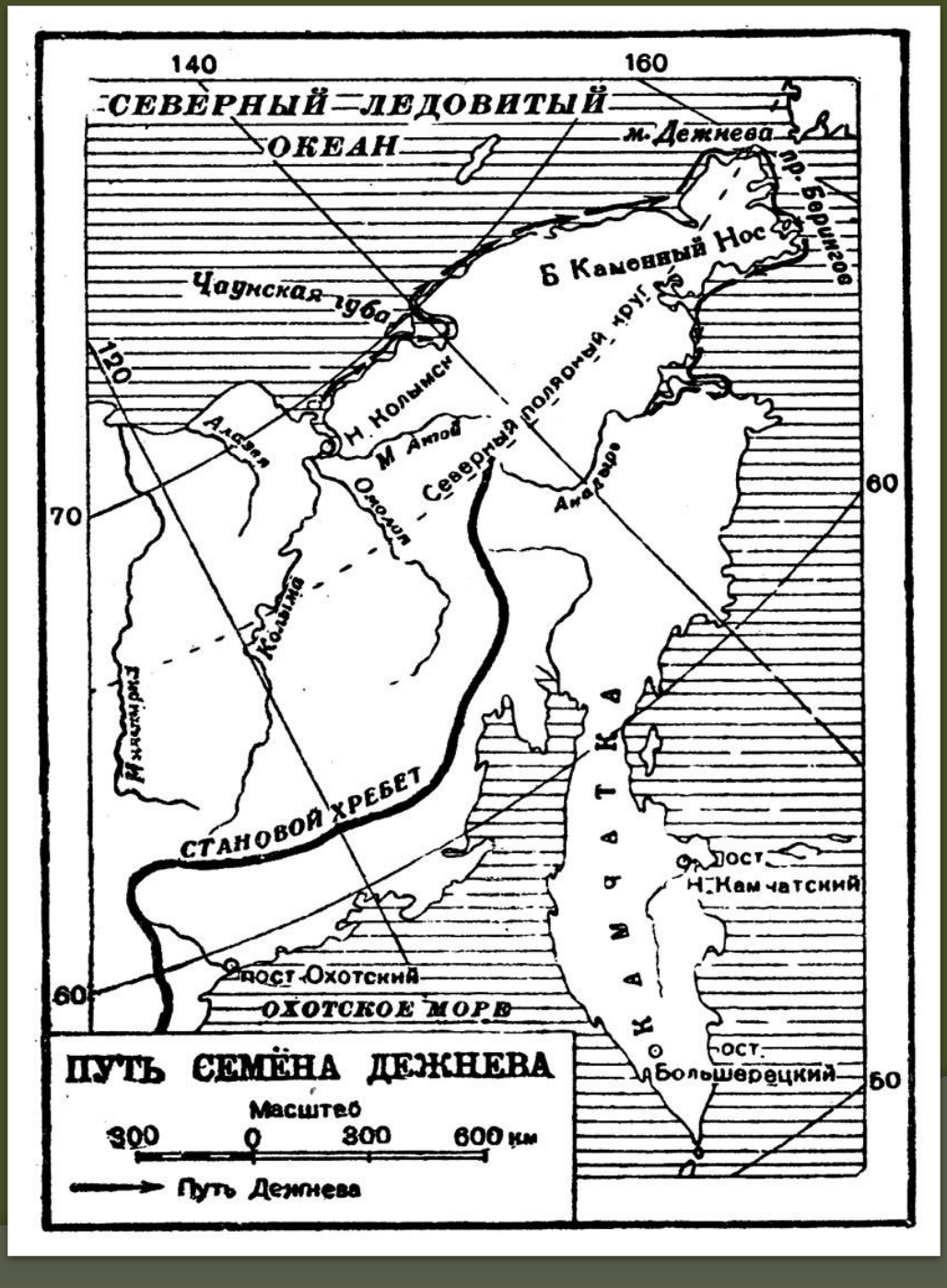

140
160
СЕВЕРНЫЙ ЛЕДОВИТЫЙ ОКЕАН
м. Дежнева
пр. Берингов
Б Каменный Нос
Чаунская губа
120
Н. Колымск
М Ангой
Северный полярный круг
Алазея
Омолон
Анадырь
70
60
Колыма
Индигирка
СТАНОВОЙ ХРЕБЕТ
КАМЧАТКА
пост. Н. Камчатский
пост. Охотский
ОХОТСКОЕ МОРЕ
пост. Большерецкий
50
ПУТЬ СЕМЁНА ДЕЖНЕВА
Масштаб
300 0 300 600 км
Путь Дежнева

# Подведем итоги:

- Дежнёв С.И. ***открыл*** пролив между Азией и Америкой, который впоследствии был назван Беринговым

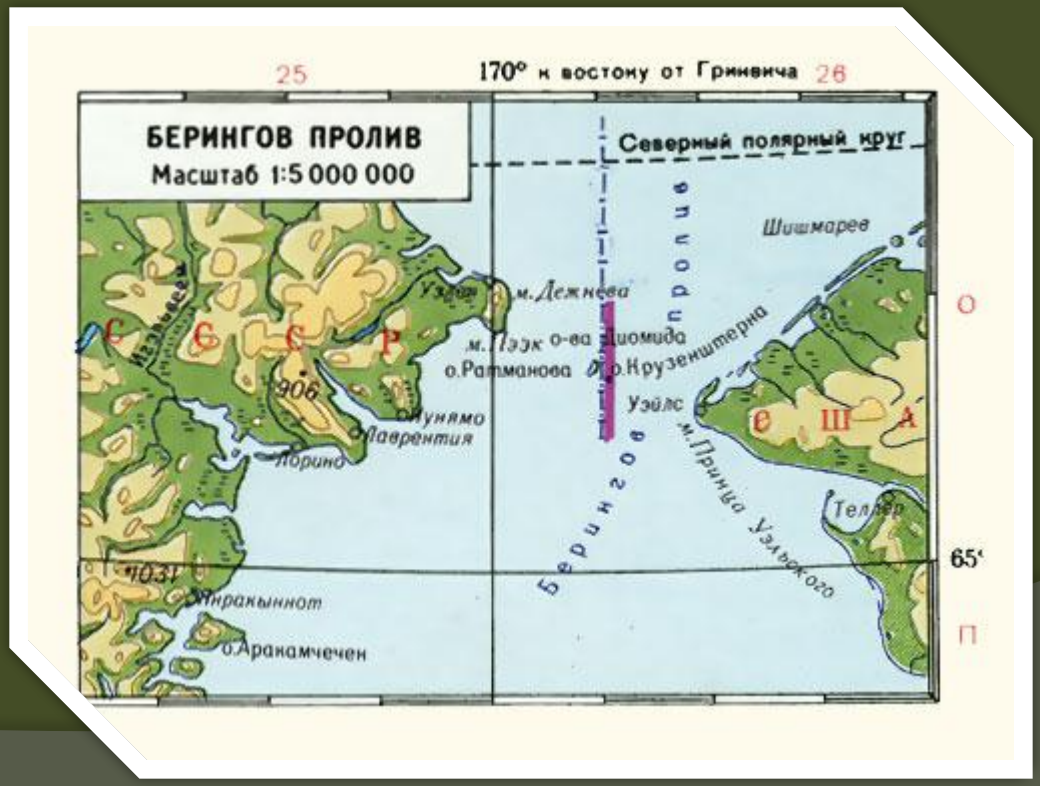

# Подведем итоги:

- ***Пополнил*** государственную казну
- ***Открыл*** Чукотский полуостров и Анадырский залив

***Чукотский полуостров***

***Анадырский залив***

# Подведем итоги:

- ***Открыл*** и ***первый пересёк*** Корякское нагорье



- ***Обследовал*** реку Анадырь и Анадырскую низменность