

Казань

A nighttime photograph of Kazan, Russia, showing illuminated buildings and the Kromy Mosque with its distinctive minaret. The city lights are reflected in the water in the foreground.

Презентацию
выполнили уч-цы 8 кл ЛО
Подгорнова Рита
Рузанова Оля
Семаева Маша

2008 г.



Ты республики нашей любимой столица!

*Сколько светлых имен в твоём сердце
хранится!*

*Здесь большого пути проходило
начало...*

Казань - столица Татарстана

г. Казань

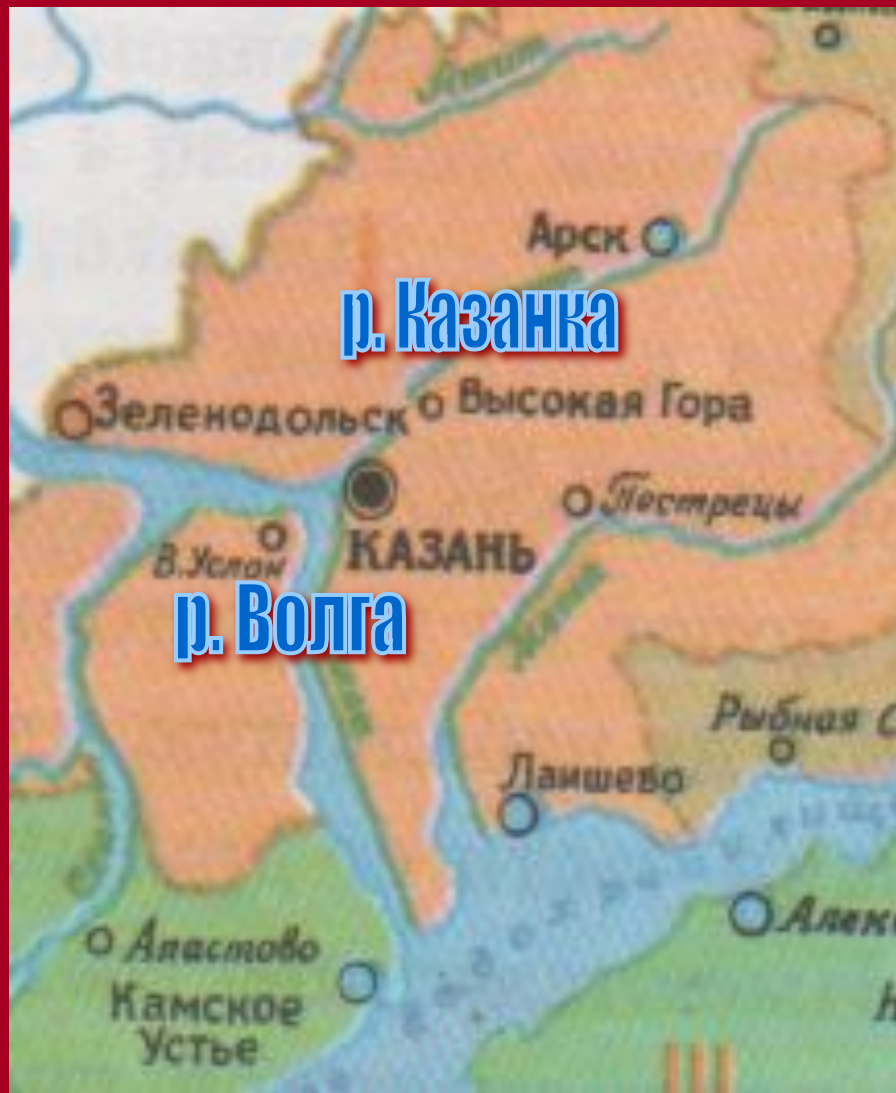
Татарстан



Герб Казани



Местоположение



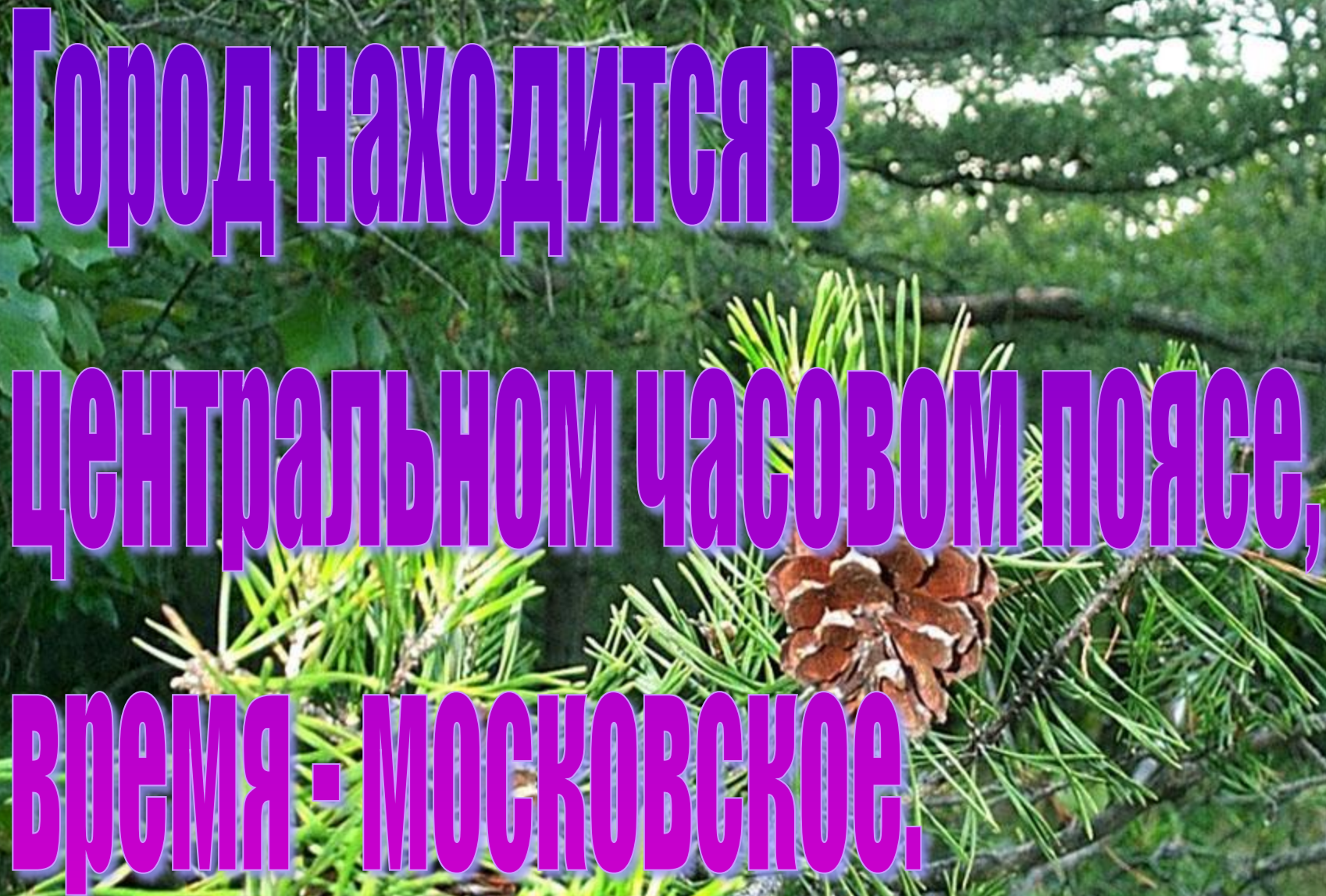
Казань расположена в Среднем Поволжье на левом берегу крупнейшей реки Волги, у впадения в нее реки Казанки.

Климат


A map of the Kazan region in Russia, showing climate zones and isotherms. The city of Kazan is marked with a circle and labeled 'КАЗАНЬ'. To the right, another city is labeled 'Чистополь'. The map features contour lines representing isotherms and shaded areas representing different climate zones. The number '5' is visible on the left side of the map.

Казань характеризуется умеренно-континентальным климатом.

По многолетним наблюдениям, здесь умеренно холодная зима, сухая и преимущественно теплая весна, лето умеренно-жаркое, осень жаркое.



Город находится в
центральной часовой поясе,
время - московское.



***Это 1000-летний город, в котором
проживают более одного миллиона
двести тысяч жителей, крупный промышленный,
научный, культурный центр, транспортный узел,
город с богатым историческим прошлым, разделен на
несколько административных районов***

Казань – один из городов, который принял у себя людей разных национальностей.

Всем в Казани хорошо и дружно живется.





Таттары

Грузины

Азербайджанцы

Русские

Чуваша

Мордва

Украинцы

Узбеки

Растет и хорошеет город обрастая целыми районами




Основные отрасли промышленности

The background image features a modern, multi-story building with a glass facade on the left and a large, yellow, A-frame bridge structure on the right. The bridge has several tall, yellow pylons supporting the roadway. The scene is set in an urban environment with a clear sky.

- * машиностроение;
- * приборостроение;
- * металлообработка;
- * химич.пром-ть
- * легкая пром-ть;
- * пищевая пром-ть.

Казань является крупным транспортным центром.
В городе имеются: жел/дорожный вокзал,
автовокзал, два аэропорта,
речной порт, метро.





Казань - один из крупнейших портов на Волге, перевалочная база, принимающая и отправляющая грузы во многие районы России и СНГ

**Казань - самый большой
и самый важный центр
культуры**




Колыбель науки Татарстана



Казанский
Государственный
Университет
Им. В.И. Ульянова-
Ленина

Особая гордость города
- Казанский Кремль
- памятник архитектуры
всемирного назначения






*Архитектурный
символ*

Казани - башня

Сююбмике

- *Мечеть*
- *Кул Шариф*





- Спасская
- башня

***О, Казань, ты грусть и
бодрость.***

Светозарная Казань!

***Здесь деянья дедов наших,
Здесь священные места!***

Г. Тукай

A seagull is captured in flight, soaring across a sky filled with soft, golden clouds. The background is a serene sunset over a body of water, with the sun's glow creating a warm, orange and yellow palette. The seagull's wings are spread wide, and its dark silhouette contrasts against the lighter sky.

Спасибо

за внимание