


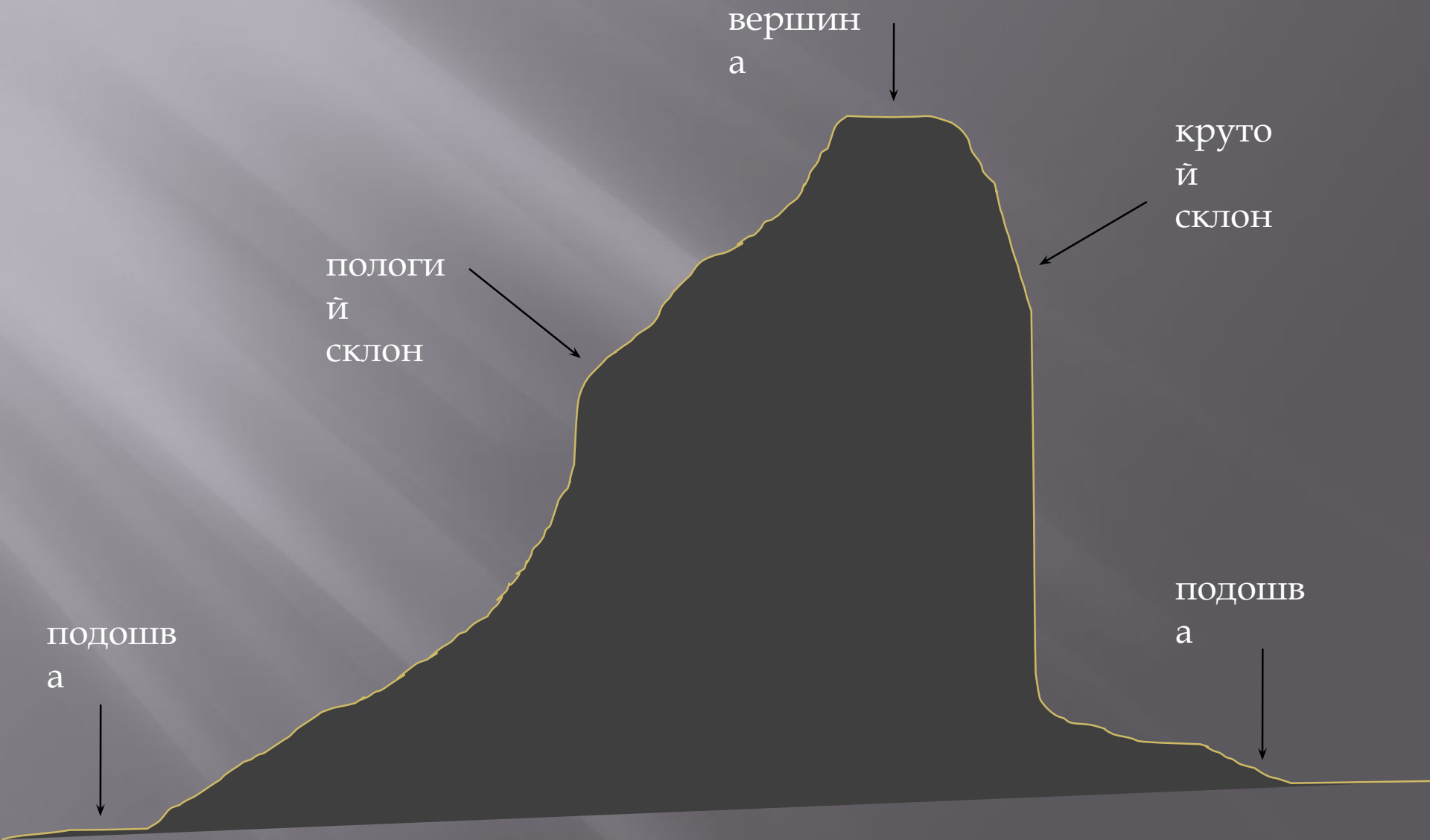
A scenic view of a mountain valley. In the background, there are large, rugged mountains with significant snow cover under a clear blue sky. The middle ground shows steep, green slopes with some snow patches. In the foreground, there are vibrant pink flowers and green foliage. The word "Горы" is written in large, black, serif font across the center of the image.

Горы

Горы – это обширные возвышения над окружающей местностью.



Горы как и холмы и имеют вершины, подошвы и склоны. Покажите на схеме где подошва, пологий склон, вершина и крутой склон.



Горы располагаются друг за другом и образуют горную цепь. Это **горные хребты**



Их протяженность может достигать нескольких сотен километров. Горные хребты состоят из гор, разных по высоте.



Самые высокие из них могут достигать в высоту 7000 метров над уровнем моря

Между хребтами располагаются понижения – горные долины, где селятся люди



По высоте горы разделяются на




Низкие горы до 1 000 метров над уровнем моря



Горы средней высоты от 1000 до 2000 метров над уровнем моря




Высокие горы выше 2000 метров над уровнем моря



У НИЗКИХ ГОР
ВЕРШИНЫ ОКРУГЛОЙ
ФОРМЫ



У ВЫСОКИХ ГОР
ВЕРШИНЫ ЧАСТО
ЗАОСТРЕНЫ В ВИДЕ
ПИКОВ И ПОКРЫТЫ
СНЕГОМ И ЛЬДОМ





В горах часто можно наблюдать сход снежных лавин



