







**Дальний Восток (Дальневосточный экономический район)**



**ДАЛЬНЕВОСТОЧНЫЙ ЭКОНОМИЧЕСКИЙ РАЙОН**, включает Республику Якутия (Саха), Приморский и Хабаровский края, Амурскую, Камчатскую, Магаданскую и Сахалинскую области. Площадь 6215,9 тыс. км<sup>2</sup> (36,4% территории России). Население 7млн. человек (9,10,2002; 5% населения России). Средняя плотность населения 1,1 человек на 1 км<sup>2</sup>. Городского населения 75,8%.

Главные города: Владивосток, Хабаровск, Комсомольск-на-Амуре, Петропавловск- Камчатский, Находка, Южно-Сахалинск. Специализируется на горнодобывающей (уголь, золото, алмазы, руды цветных и редких металлов и др.), лесной, машиностроительной и рыбной промышленности. Сельское хозяйство направлено на обеспечение внутрирайонных нужд (производство мясомолочных продуктов, овощей, картофеля). Посевы пшеницы, ячменя, овса, гречихи, риса, сои. Оленеводство, звероводство, охотничий промысел.



# Состав Дальнего Востока



**9 субъектов Федерации  
(1 республика, 1 автономная  
область, 3 края, 1 автономный  
округ, 3 области)**

**Республика  
Саха (Якутия)**

**Якутск**

**Приморский  
край**

**Владивосток**

**Хабаровский  
край**

**Хабаровск**

**Камчатский  
край**

**Петропавловск-  
Камчатский**

**Амурская  
область**

**Благовещенск**

**Сахалинская  
область**

**Южно-  
Сахалинск**

**Магаданская  
область**

**Магадан**

**Чукотский  
автономный округ**

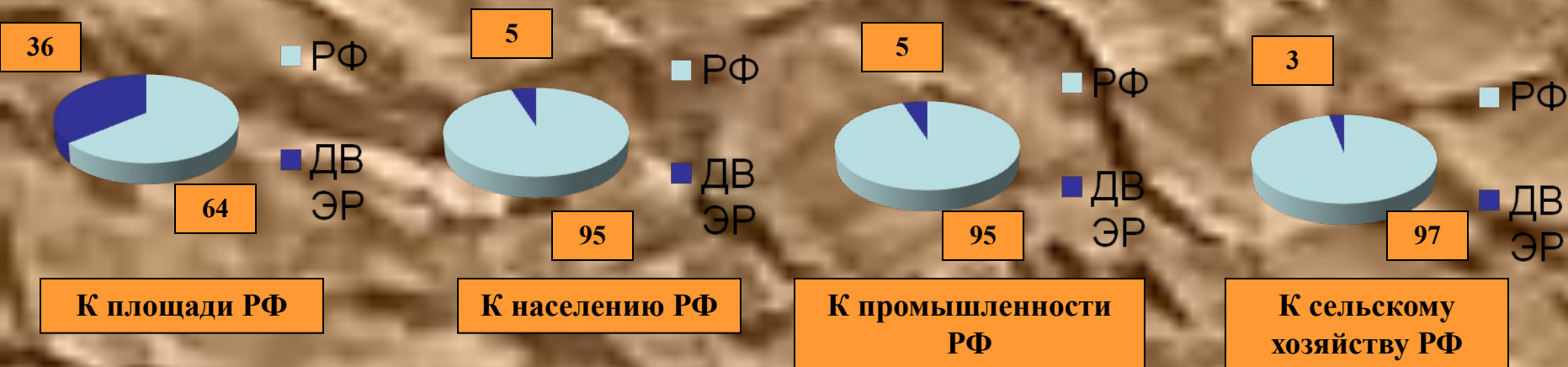
**Анадырь**

**Еврейская  
автономная область**

**Биробиджан**

- 1. ЭГП Дальнего Востока уникально.**
- 2. Большая удаленность от основных районов России.**
- 3. Большая протяженность морских границ.**
- 4. Большая протяженность границы с Китаем.**
- 5. Выход к морским границам с самыми развитыми странами мира – США и Япония.**
- 6. Наличие островной области.**
- 7. Близость к Азиатско-Тихоокеанскому региону.**
- 8. Экономическим лидером является – Хабаровск.**

## Доля Дальневосточного экономического района в РФ в %



Показатели:	Данные:
Плотность населения	1,1 чел/1 кв.км.
Площадь сельхоз угодий	4,5 млн га
Площадь покрытая лесом	277,8 млн.га
Лесистость территории	46%
Запасы древесины	20,4 млрд.куб.м.
ВВП	5%
Оборот розничной торговли	4%
Производство потребительских товаров	5%

## Природные ресурсы Дальневосточного экономического района в РФ в %

### Минеральные

1. Бурый уголь: Нижнезейский, Артём.
2. Каменный уголь: Южнокутский, Ленский, Партизанск, Сахалинский.
3. Нефть: Сахалин.
4. Полиметаллы: Дальногорск.
5. Олово, Вольфрам, Золото, Алмазы и др.

### Лесные

Все территории, кроме Чукотки являются лесоизбыточными.

### Земельные

Почвы малоплодородны, пашня незначительна, в структуре угодий – леса, пастбища.

### Агроклиматические

Преобладает умеренный пояс, различные температуры, К – избыточный.

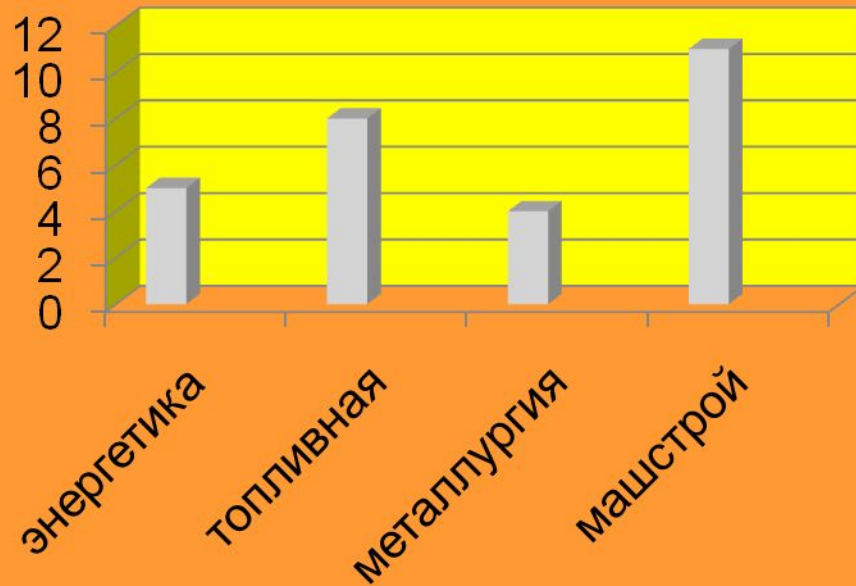
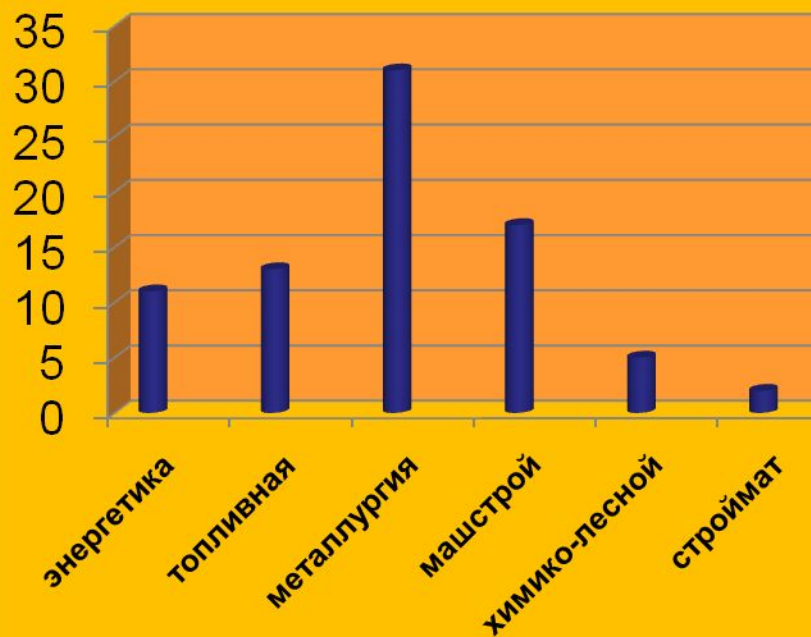
### Водные

Район обеспечен водными ресурсами: Лена, Амур, Уссури

### Рекреационные

Низкая степень освоенности территории, хотя очень большое количество природных объектов представляющих интерес.

## Отраслевая структура ДВЭР промышленного производства (%)



## Удельный вес ДВЭР в промышленном производстве в РФ (%)



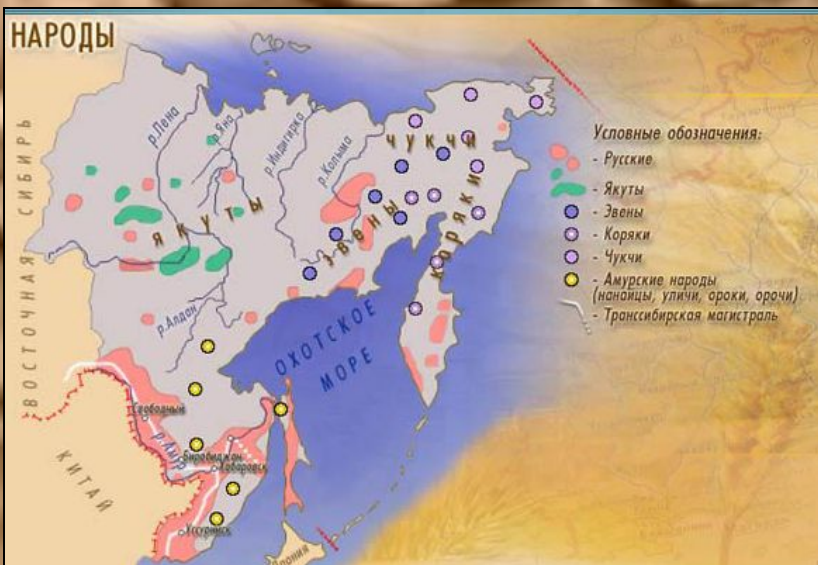
Вследствие значительной протяженности территории с севера на юг, а также ее огромных размеров, природные условия Дальнего Востока весьма неоднородны и малоблагоприятны, с точки зрения быта и хозяйственной деятельности человека. Опасным природным явлением, непосредственно угрожающим жизни и здоровью человека, являются землетрясения.




Природные ресурсы района велики и разнообразны: рыба, морепродукты. В районе сосредоточено около 1/3 ресурсов древесины. Основные запасы приходятся на лиственницу, распространенную в основном в северной половине Дальнего Востока. Из минеральных ресурсов наибольшее значение для хозяйства России имеют руды цветных металлов, золото и алмазы.



# Население Дальневосточного экономического района в РФ в %



# Население Дальневосточного экономического района в РФ в %



# Хозяйство Дальневосточного экономического района в РФ в %



## Отрасли специализации /промышленность/

1. Цветная металлургия (16%)
2. Пищевая /рыбная/ (9%)

## Отрасли специализации /сельское хозяйство/

Рыболовство, оленеводства



# Хозяйство Дальневосточного экономического района



## Железнодорожный транспорт

Окончание БАМ (Комсомольск-на-Амуре),  
Транссибирская магистраль

## Морской транспорт


### Северный морской путь




Порты:  
Владивосток  
Восточный  
Находка  
Ванино  
Южно-Сахалинск  
Петропавловск-Камчатский



## Речной транспорт



Амур



Лена

## ТПК Дальнего Востока:

### Южно-Якутский ТПК

Специализация:  
1. Угольная.  
2. Электроэнергетика.

# Города Дальневосточного экономического района




**Владивосток**



**Хабаровск**



**Владивосток**



**Билибино. АТЭС.**



**Петропавловск-  
Камчатский**



**Магадан.**



**Анадырь.**



**Находка.**



**Ванино.**



**Южно-Сахалинск.  
Краеведческий музей.**