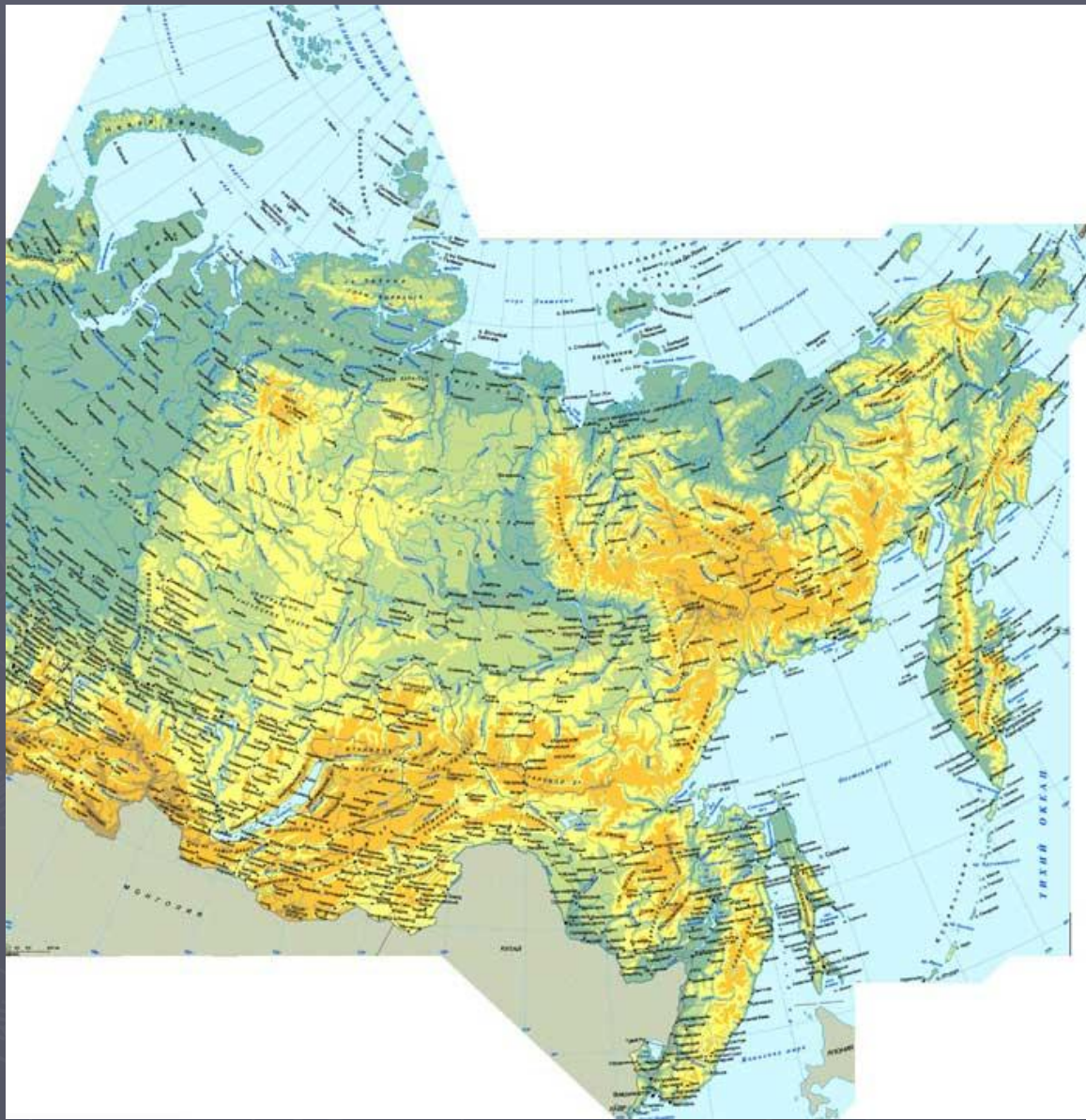




# ЭГП Дальнего Востока

Работу выполняла:  
ученица 9 «А» класса  
Фролова Евгения



Район занимает окраинное положение на северо-востоке  
Азиатского континента

# В район входят:

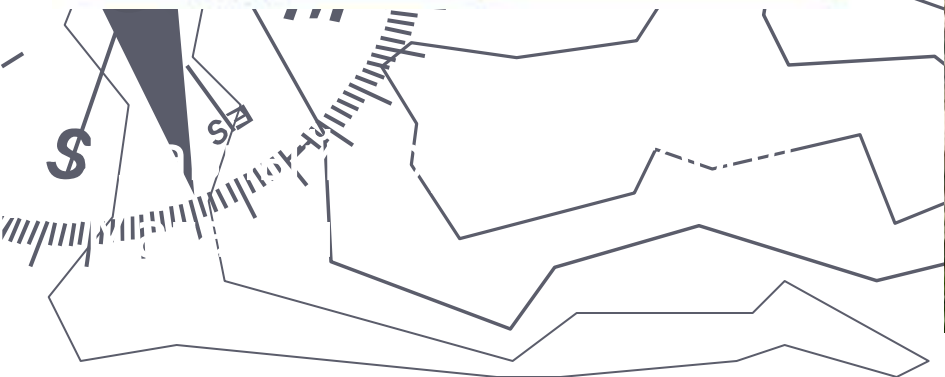
- ▶ Амурская область,
- ▶ Магаданская область,
- ▶ Сахалинская область,
- ▶ Еврейская автономная область,
- ▶ Камчатский край,
- ▶ Приморский край,
- ▶ Хабаровский край,
- ▶ Республика Саха (Якутия),
- ▶ Чукотский автономный округ



# Амурская область

Главный крупный город -  
Благовещенск







# Сахалинская область

Главный крупный город —  
Южно-Сахалинск

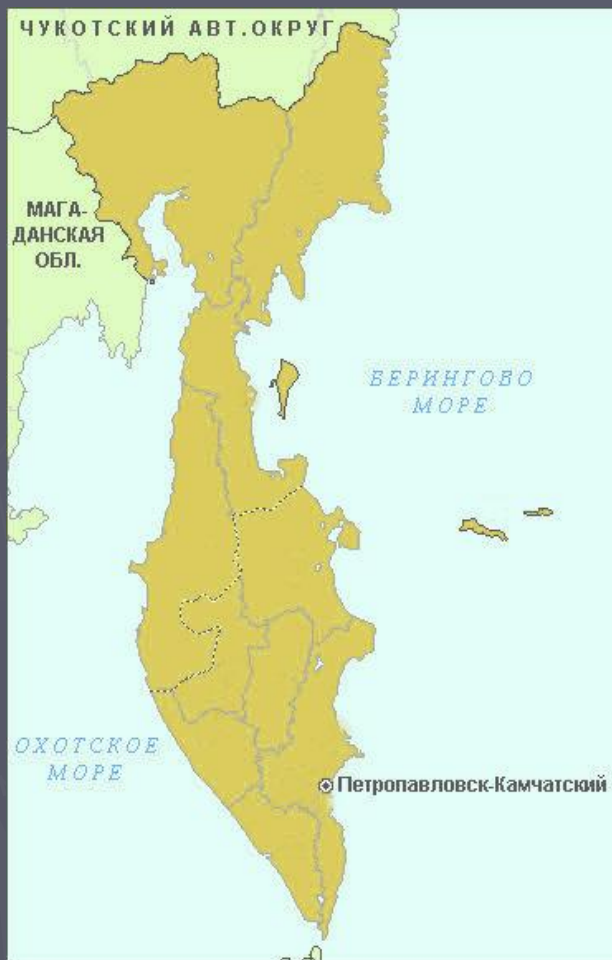




# Еврейская автономная область


Главный крупный город -  
Биробиджан





# Камчатский край

Главный крупный  
город –  
Петропавловск-  
Камчатский



УИКа, 2006



# Приморский край



Главный крупный город - Хабаровск

# Республика Саха (Якутия)



Главный крупный город -  
Якутск






# Чукотский автономный округ

Главный крупный город - Анадырь





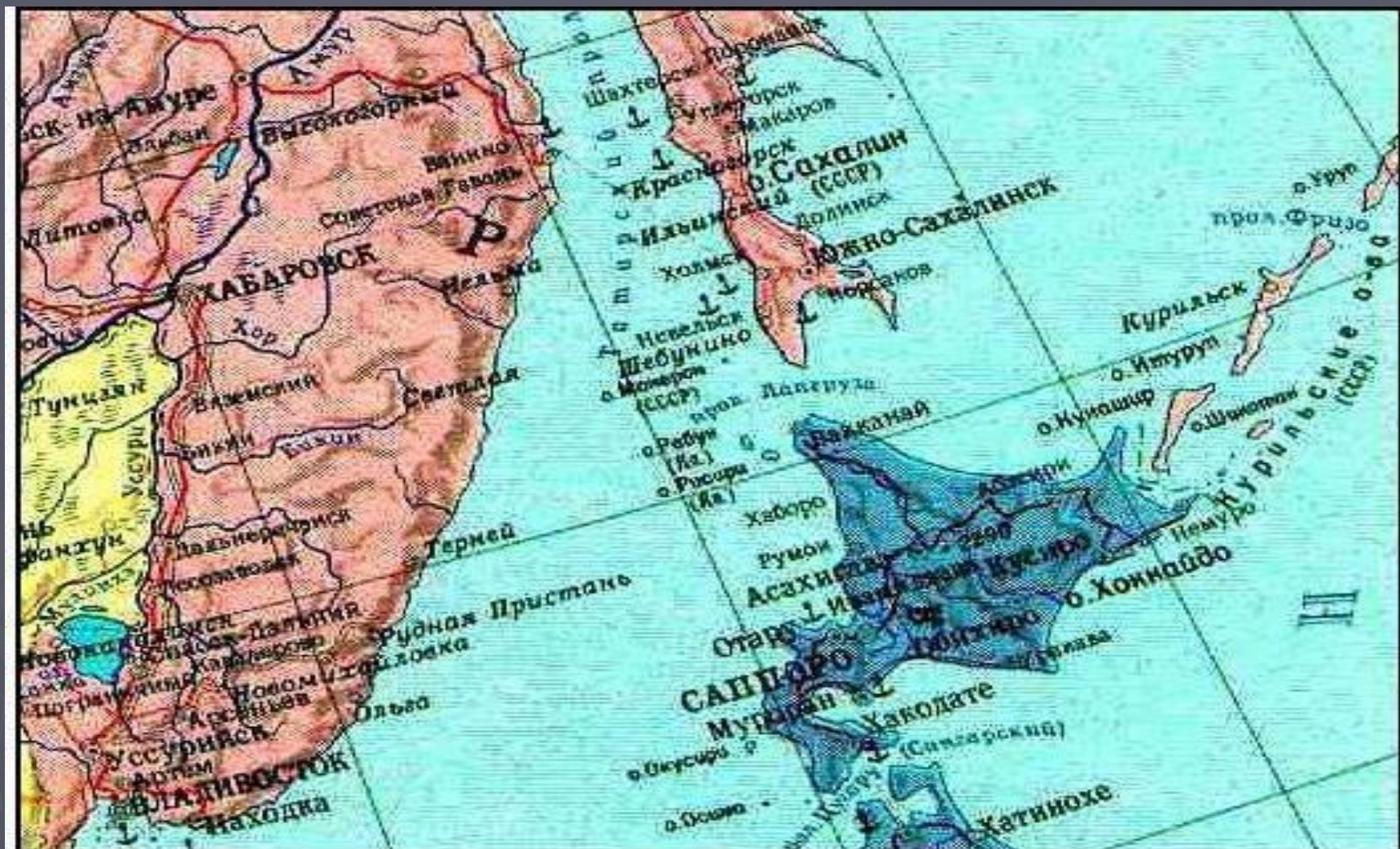
Дальний Восток  
граничит на  
западе с  
Восточно-  
Сибирским  
экономическим  
районом



На юго-западе  
границит с Китаем  
и КНДР




# Дальневосточный Экономический район имеет морские границы с Японией





А также с США



На севере район выходит к побережью  
Северного Ледовитого океана:






# Море Лаптевых



# Восточно-Сибирское море



# Чукотское море



На востоке Дальневосточный Экономический район омывают моря Тихого океана:





# Японское море



# Охотское море



# Берингово море



На Дальнем Востоке сосредоточено около 40% сырьевых ресурсов страны






# К портам Дальнего Востока имеют выходы транспортные системы



Транссибирская  
магистральная железная  
дорога



А вдоль дальневосточных берегов - Амурская магистральная железная дорога.



**Спасибо за внимание!!!**