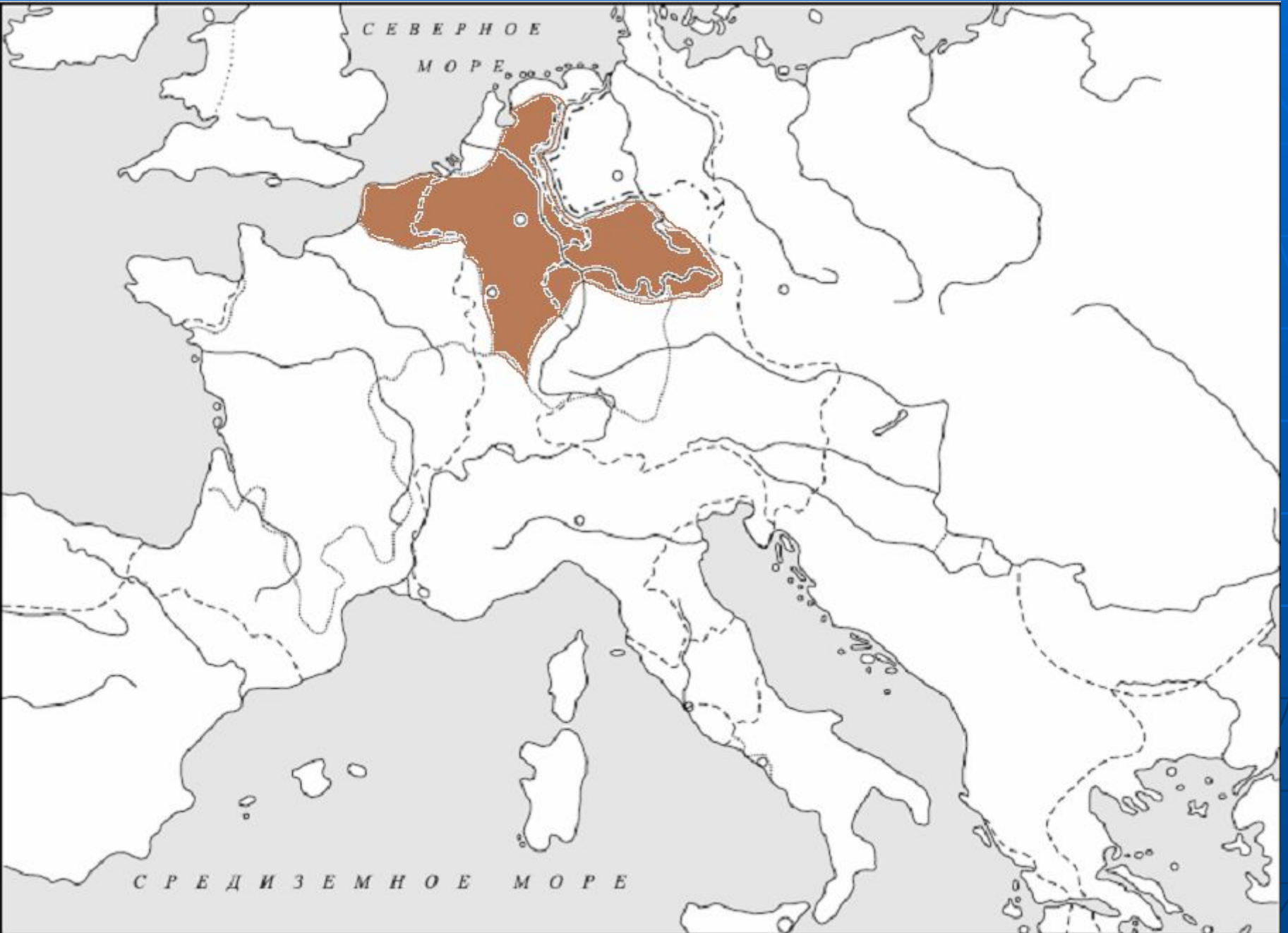
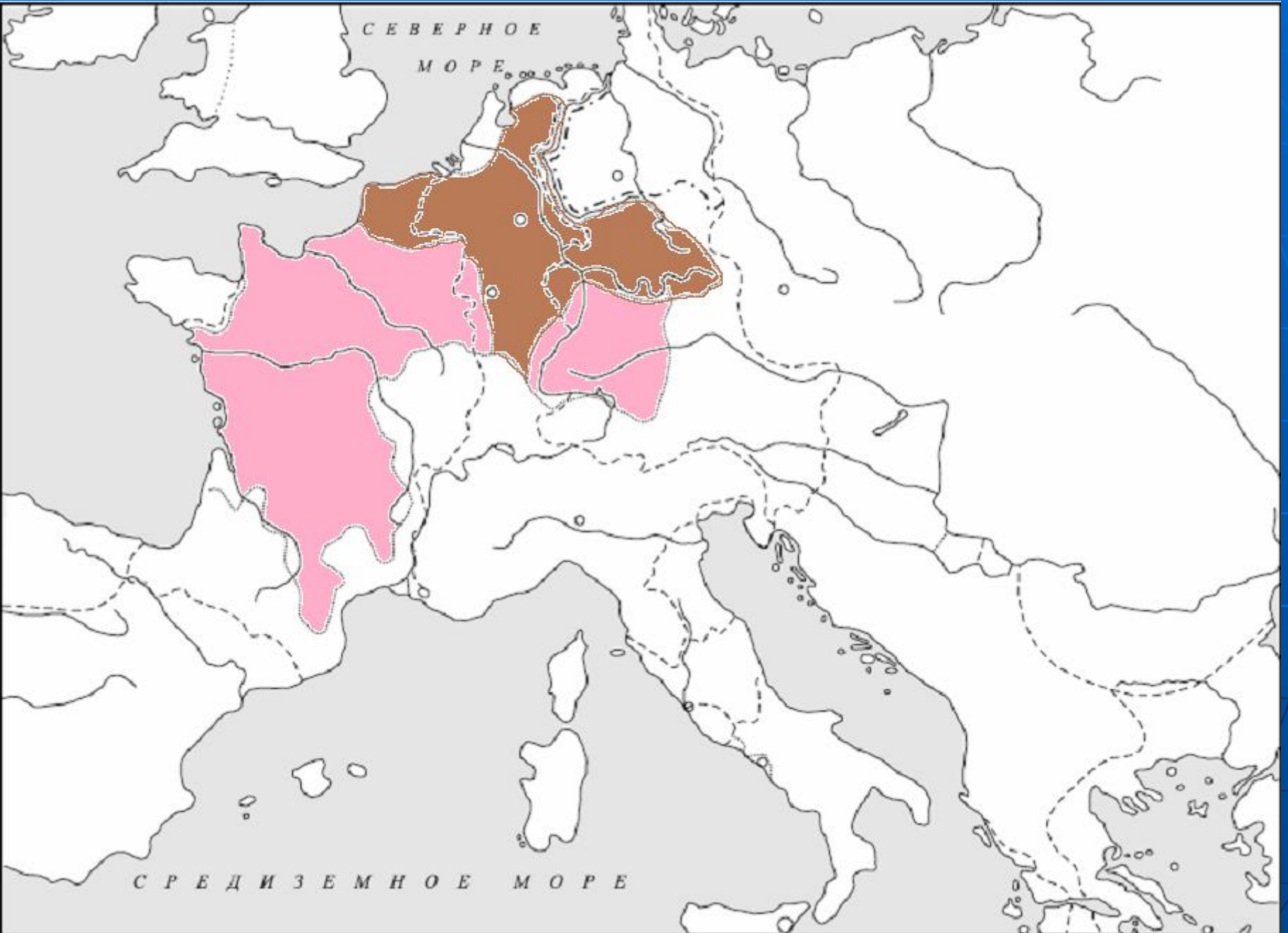


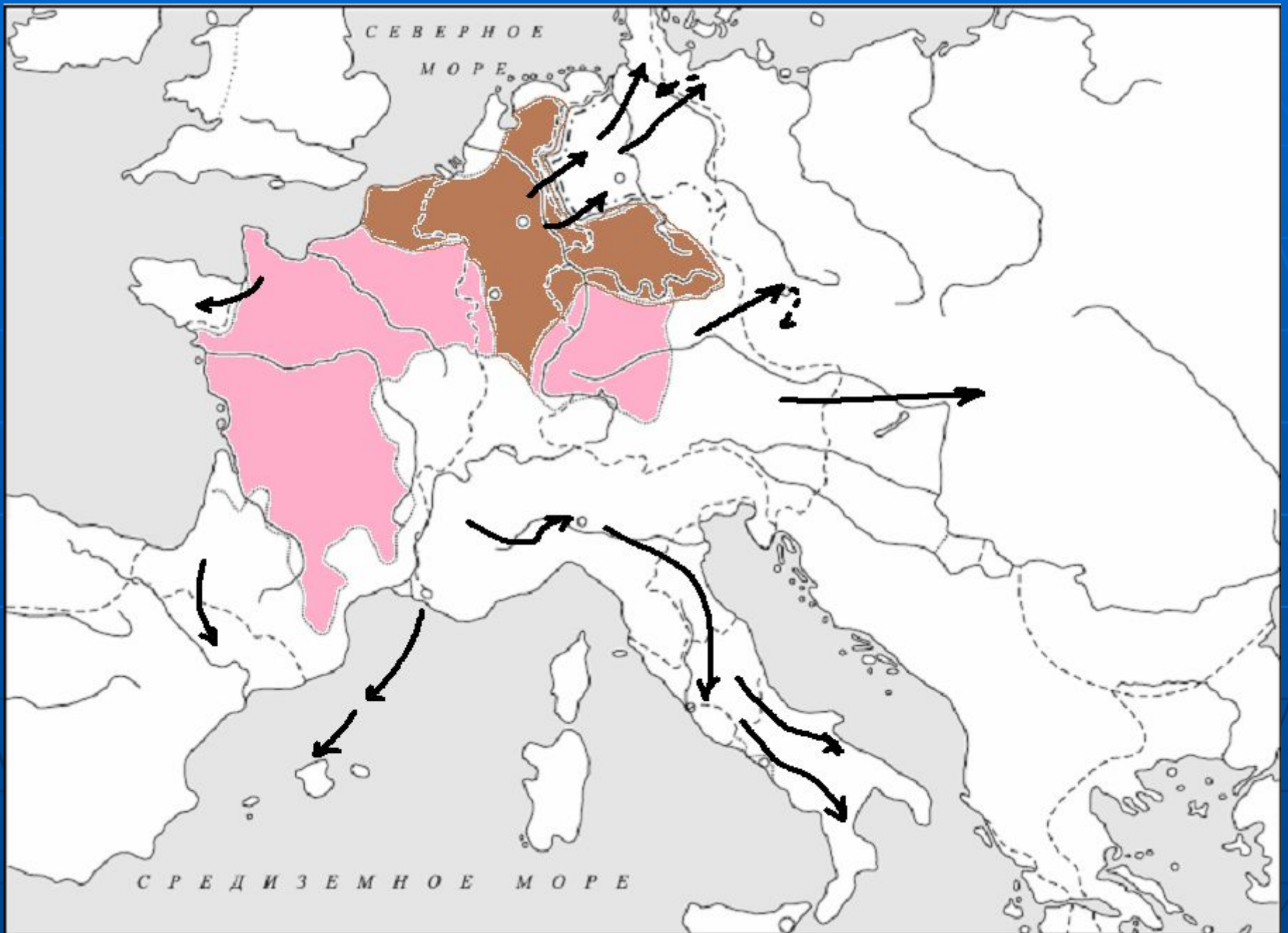
Как работать с  
контурными  
картами!

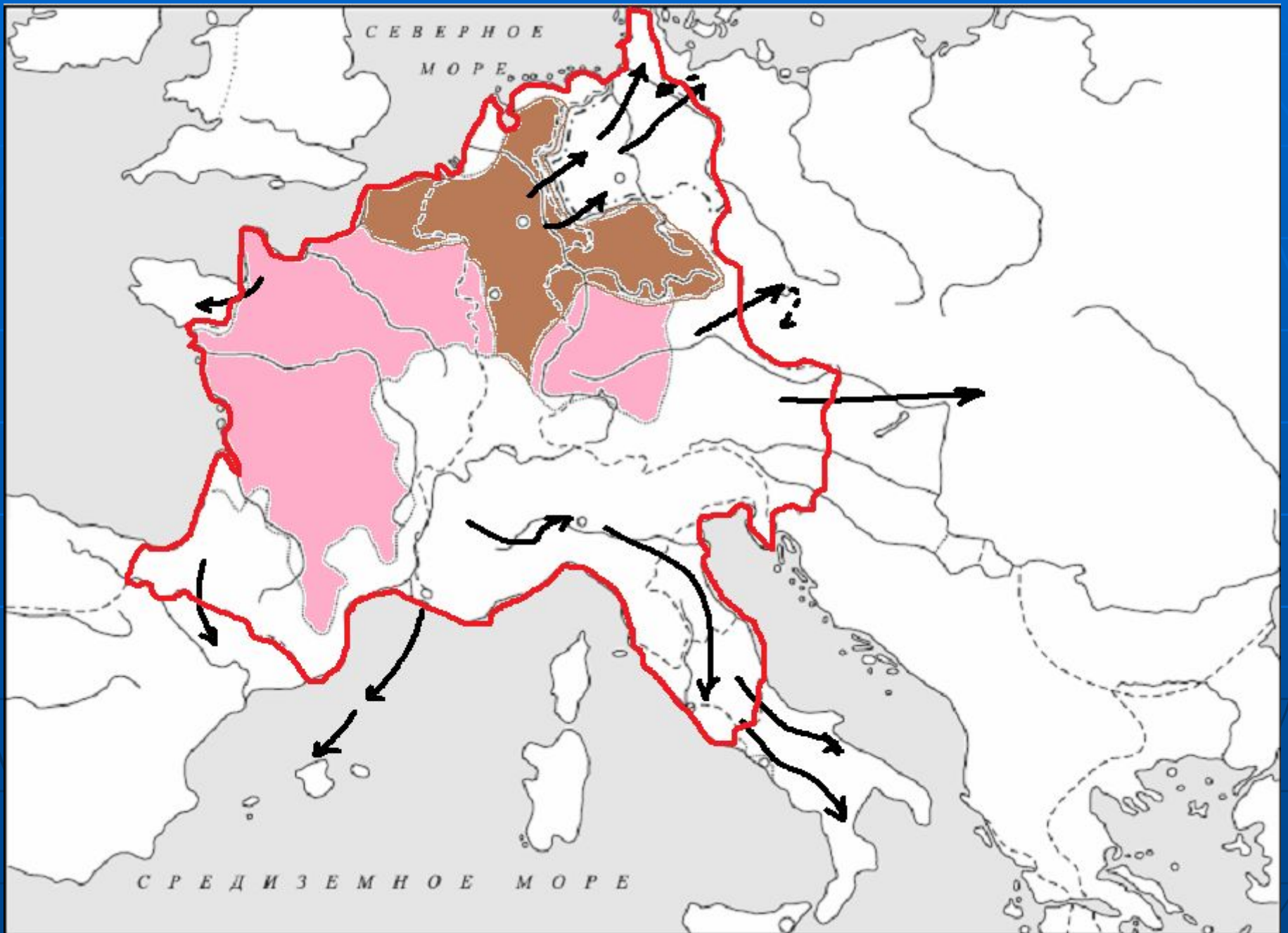
# Перед вами карта «Франкское государство в V - середине IX в.»

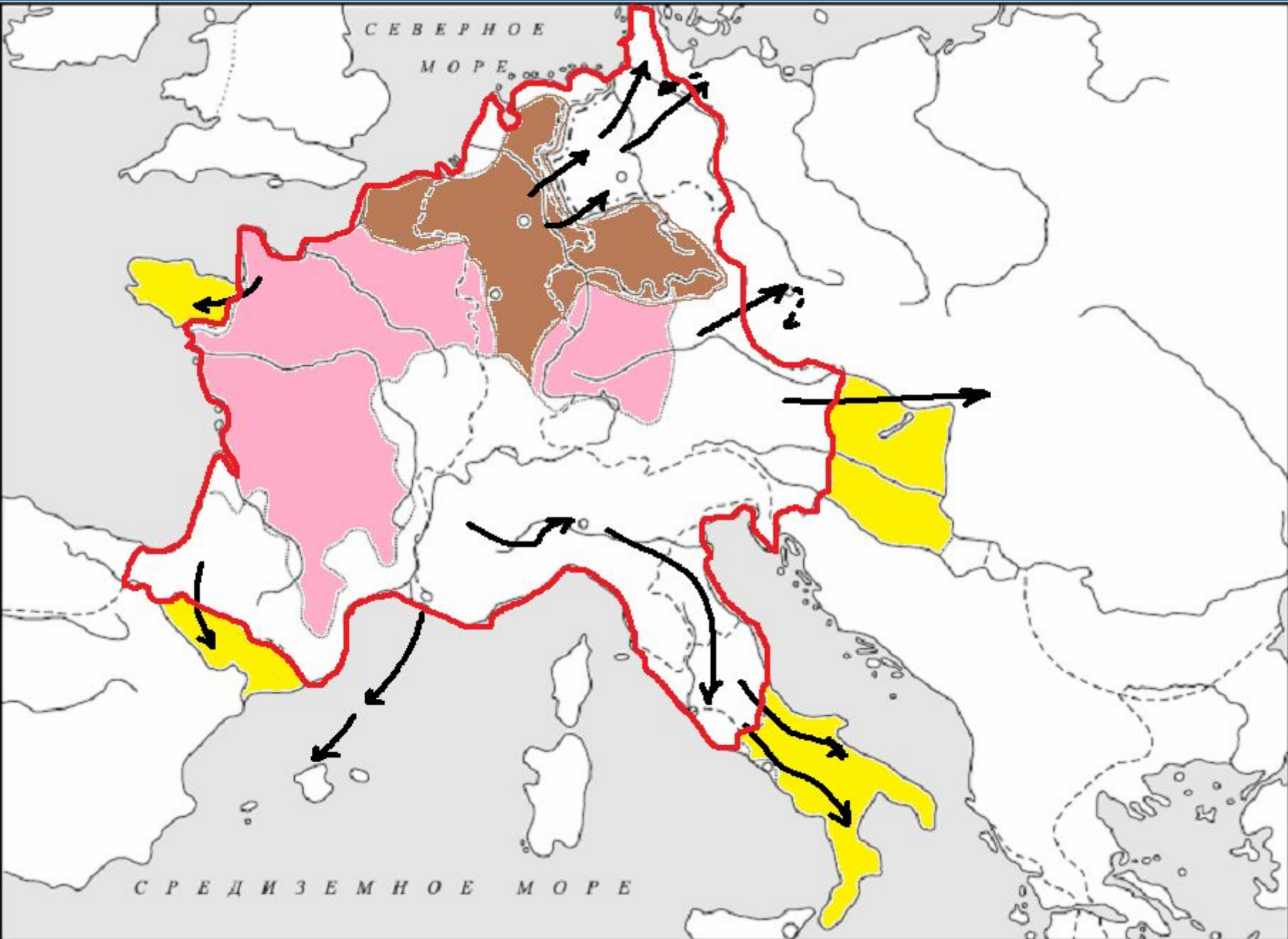


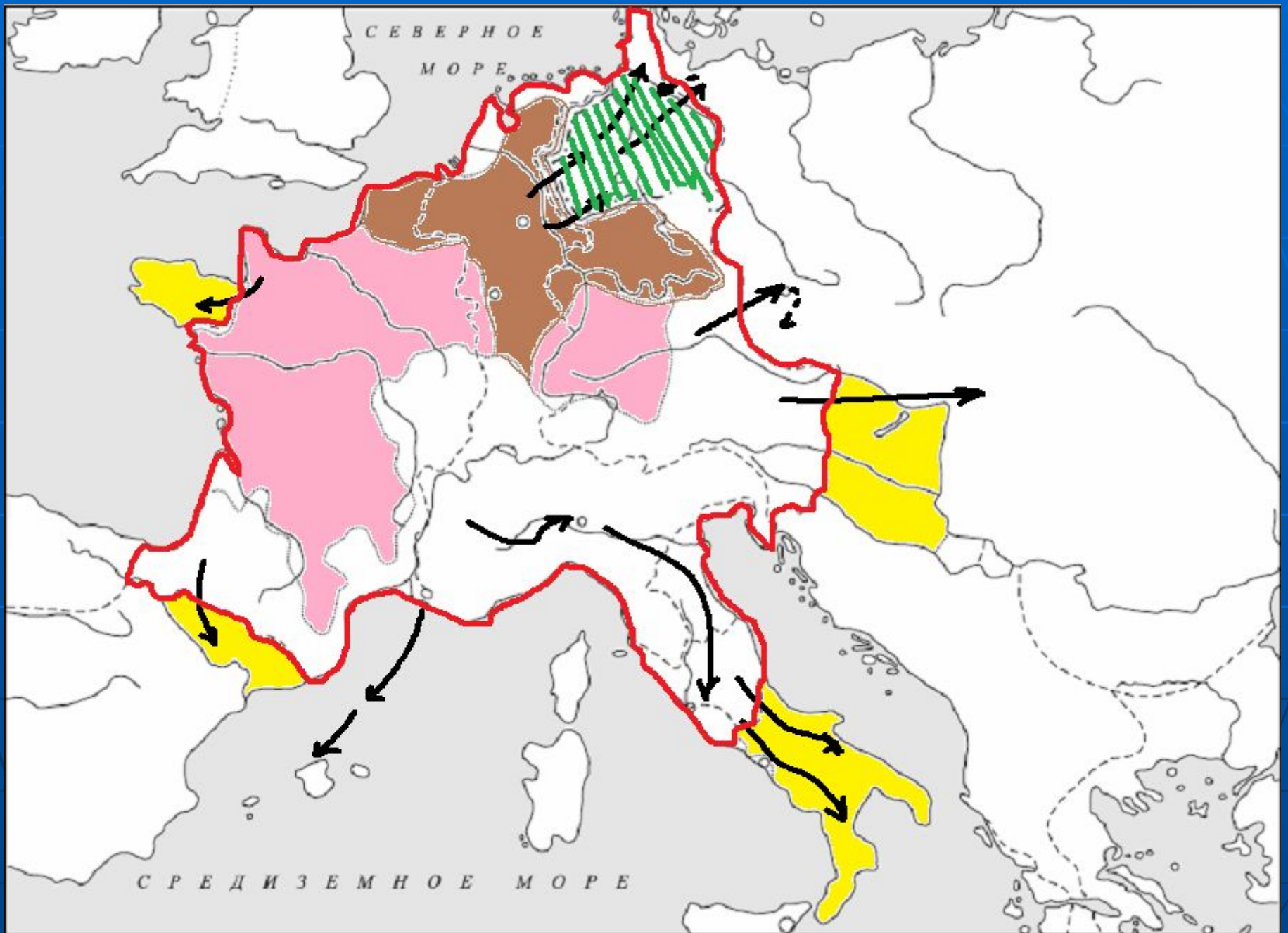




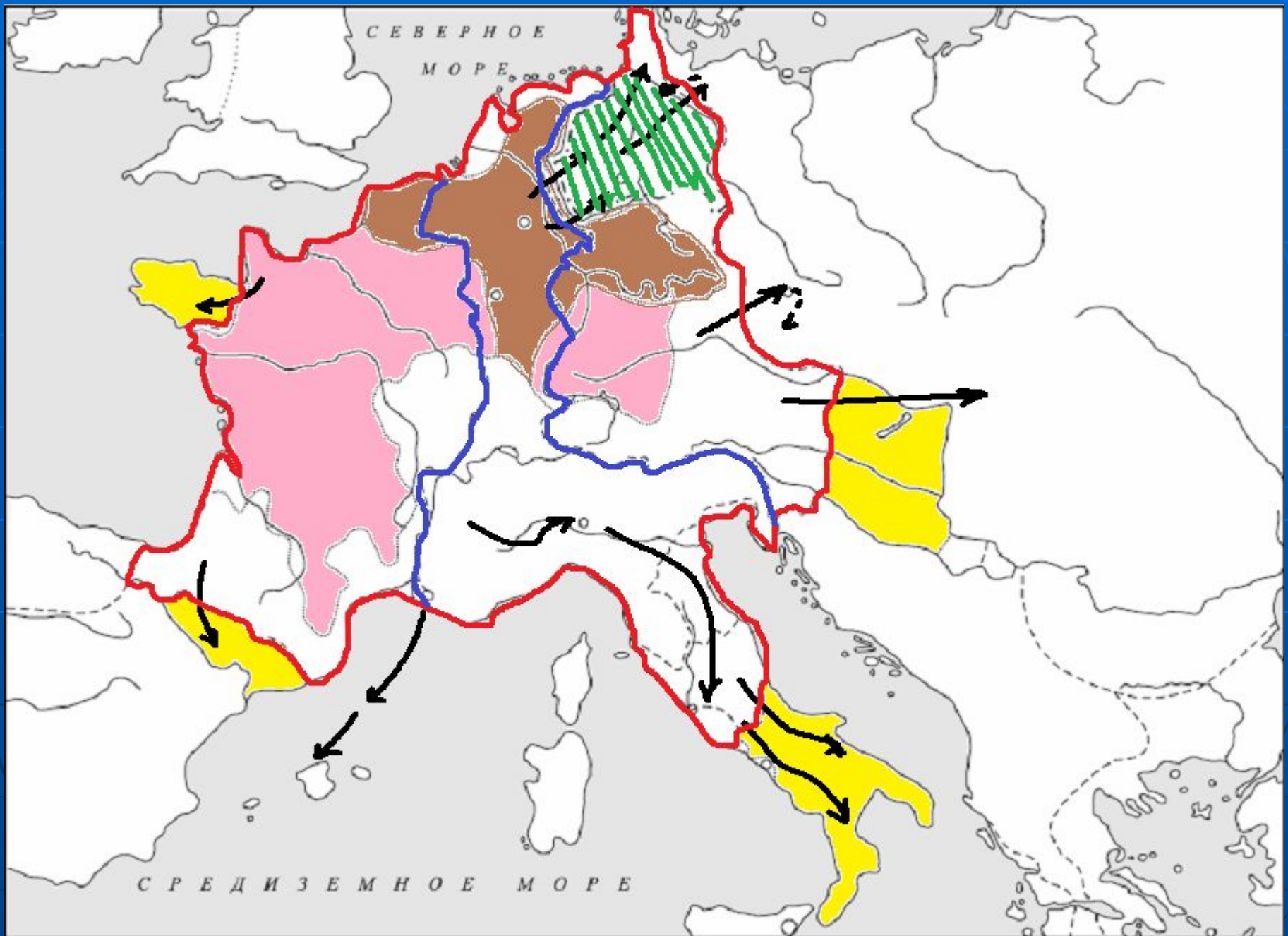


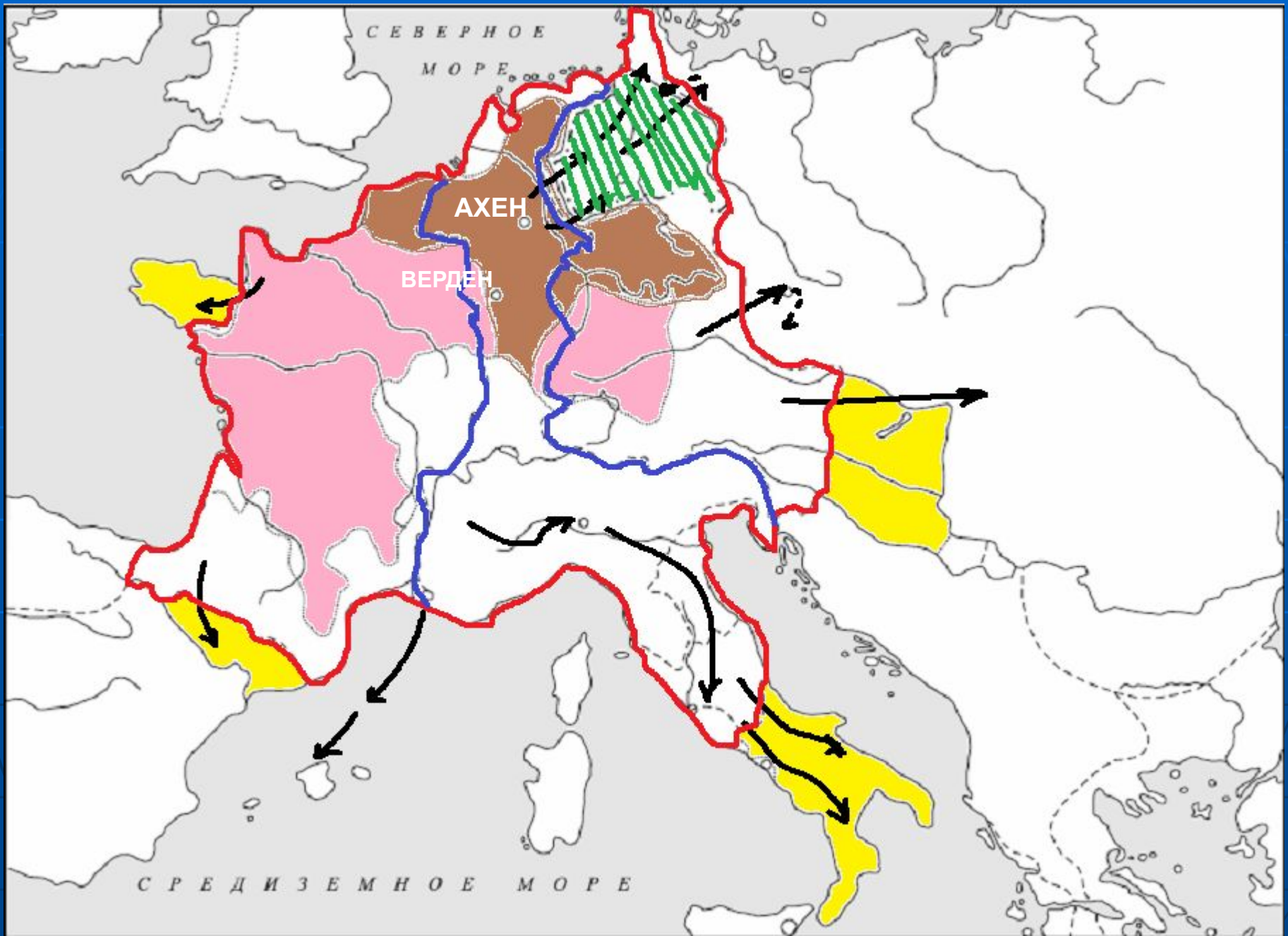














# Работа в легенде:

1. Закрасьте на карте область расселения франков к концу V 
  2. Обведите границы государства франков при Хлодвиге в 511 г 
- И т.д.