



Австралия




наоборот












Раунд	Команда N° 1	Команда N° 2	Команда N° 3
1			
2			
3			
4			
5			
6			
7			
Сумма баллов			

















4 раунд

“Внутренние воды Австралии”

Почему все австралийские озера на карте показаны пунктиром и окрашены в малиновый цвет, а почти все реки тоже показаны пунктиром?


Ответ:

из-за жаркого и сухого климата, сильного испарения озера становятся солеными и часто пересыхают, и реки тоже пересыхают. На карте же всегда соленые озера обозначают малиновым цветом, а пересыхающие озера и реки – пунктиром. Временные водотоки в Австралии называют криками.

Самое большое по площади озеро Австралии

Ответ: Эйр







Там протекают реки без воды Они в пустыне пропадают где-то



5 раунд

“Флора и фауна Австралии”

Вопрос №1.

Перечислите природные зоны Австралии. Какая из них преобладает и почему?

Ответ:

пустыни, полупустыни, саванны, влажные тропические леса. Преобладают пустыни, так как Австралия почти целиком находится в тропическом климатическом поясе с жарким и сухим климатом.

Вопрос №2. Листья этих деревьев всегда расположены ребром к солнцу



Вопрос №3. Среди представителей этих животных есть гиганты до 3м. И карлик до 30 см



Вопрос № 4 Одна из частей этой птицы напоминает музыкальный инструмент




Вопрос № 5 Яйцекладущее млекопитающее , похожее на ежа.




Вопрос № 6 Красивая птица с самым большим числом перьев.














ЭВКАЛИПТ





Там кролики страшней, чем наводнение.









РАСПРЕДЕЛИТЕ ЖИВОТНЫХ И РАСТЕНИЯ

АВСТРАЛИИ ПО ПРИРОДНЫМ ЗОНАМ


Саванны и редколесья	переменно-вл. леса	Пустыни и полупуст.	Широколис. леса





6 раунд “Население и хозяйство Австралийского Союза”

- Вопрос №1. Назовите крупнейшие австралийские города.
- Вопрос №2. Что вы знаете о национальном составе населения Австралии?
- ←
- Вопрос №3. Какова закономерность размещения населения Австралии?
-
- Вопрос №4. Чем занимается население Австралии?





Сидней



Брисбен



Перт



Канберра



«САМЫЙ.., САМЫЙ..,»

- Самый маленький материк
- Самый сухой
- Самый удалённый
- Самый малозаселенный
- Самый удивительный





Подведение




- Выставление **ИТОГОВ**





Спасибо за
урок!





ПРИРОДНЫЕ ЗОНЫ

Природные зоны	климатические пояса	осадки	почвы	растительный мир	животный мир
Саванны и редколесья	Субэкваториальный	1000мм	Красно-бурые	Эвкалипты,бутыл. И травянист.Дерево, акации, травы	Вомбат,попугаи,лирохвост,кенгуру,страус Эму,термиты
переменно-вл. леса	Тропический Муссонный	1000-2000 мм	Ферралитные красноземы	Древовидные папоротники, лианы,эвкалипты	Лирохвост,попугаи,коала,утконос,кенгуру,ехидна,крокодил,
Пустыни и полупуст.	Тропический Пустынный	До 200 мм	Песчан., Камен.,	Травы, акации,скрэбы	Сумч.тушканчик,ящерицы,ядовитые змеи,страусЭму
Широколис. леса	умеренный	До 800 мм	бурые	Эвкалипты, акации	Собака Динго, птица киви, попугаи

Раунд	Команда N° 1	Команда N° 2	Команда N° 3
1			
2			
3			
4			
5			
6			
Сумма баллов			