

Оценка природных ресурсов Новосибирской области



В общей сложности, на территории
Новосибирской области располагается

523 месторождения различных полезных
ископаемых, из которых **83** в настоящее время
эксплуатируются.

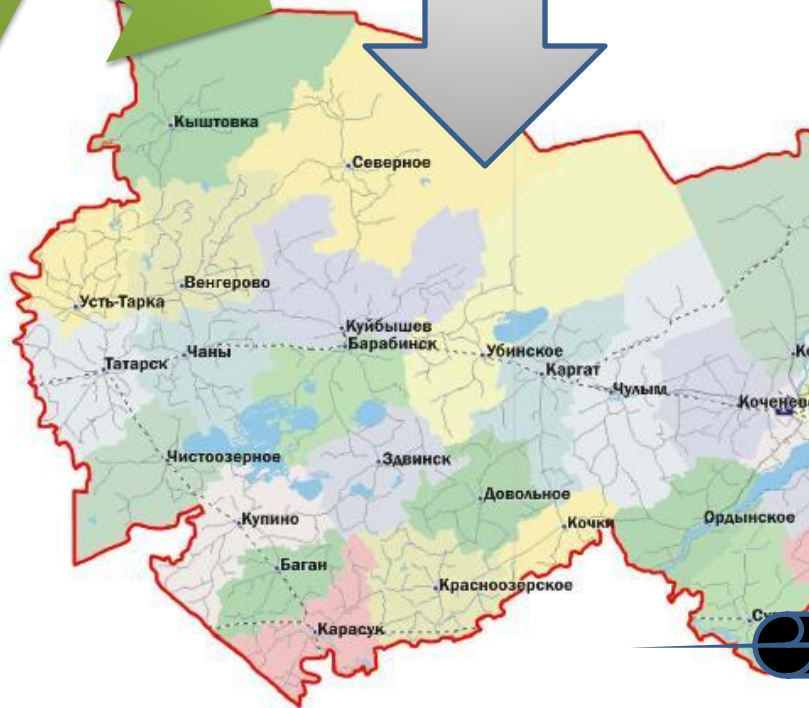




На северо-западе области открыты месторождения нефти и природного газа

На территории Северного района области открыто семь нефтяных месторождений

Запасы торфа оцениваются в 7,2 млрд. тонн, однако в связи с высокими затратами на его добычу и переработку, разработка торфяных месторождений практически не ведётся.






Разведано одно
рудное и
24 россыпных
месторождения.
Прогнозные
ресурсы золота
Егорьевского
месторождения -
17 тонн.

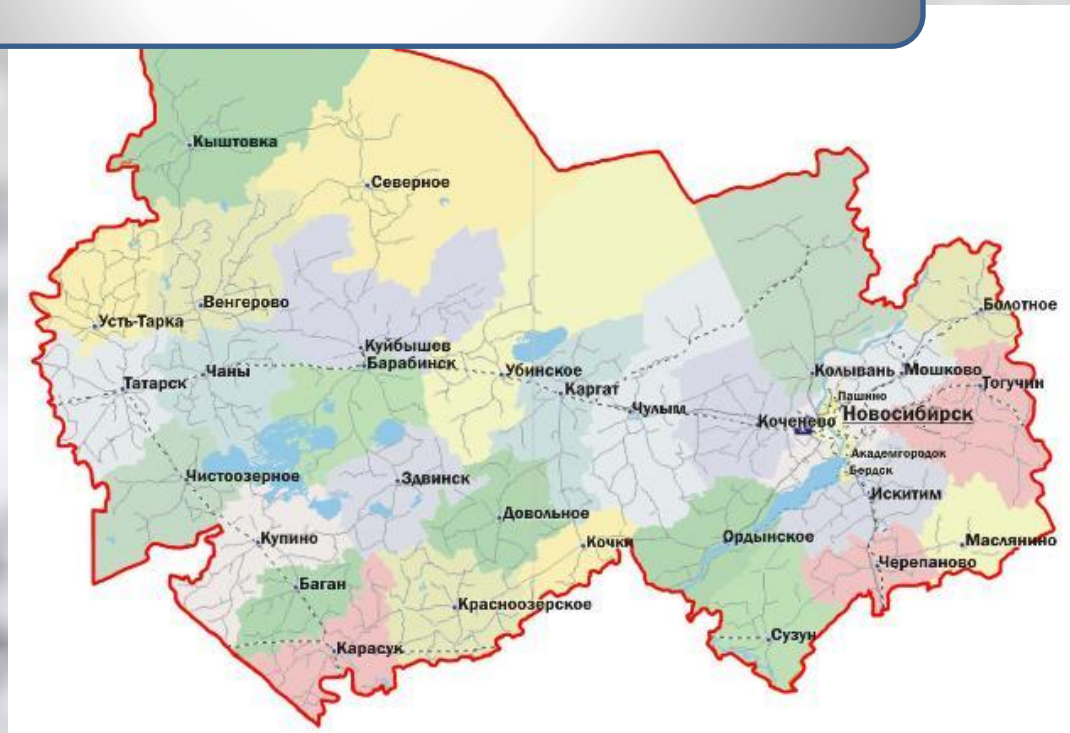


В 1995 году открыто
Ордынское россыпное
месторождение
циркония и титана.






Открыто 4 месторождения мрамора с запасами более 8,5 млн. м³, причём мрамор двух из них относится к высокодекоративному, пользующемуся повышенным спросом.



Имеются значительные ресурсы подземных пресных, термальных и минеральных вод. Из 9,5 тыс. скважин ежедневно извлекается более полумиллиона кубометров воды.



Суммарная площадь лесного фонда

Новосибирской области составляет около
4 490 000 га, в том числе площадь
территории, занятой хвойными
породами — **977 300 га** (21,76 %). Общий
запас древесины основных
лесообразующих пород оценивается в
278 800 000 м³.

