



# Рельеф России





**Рельеф – это совокупность  
всех неровностей  
земной поверхности.**

**Мелкие формы рельефа -**

**Древние формы, балки, овраги.**

**Крупные формы рельефа -**

**Крупнейшие формы рельефа -**

Рельеф России очень разнообразен. На её территории расположены и гора Эльбрус (5642 м), Прикаспийская низменность (- 27 м над уровнем моря).



**Россия – страна гигантских равнин.**

**Равнины занимают более  
70% территории.**

Восточно-Европейская  
равнина

Урал

Среднесибирское  
плато

Западно-Сибирская  
равнина

Кавказские  
горы


Каспийское  
море

горы Северо-  
Востока Сибири


Дальний Восток

пояс гор  
Южной Сибири

**Средняя высота территории  
чуть более 400 м.**

An aerial photograph showing a city and industrial area. In the background, there is a large body of water, possibly a lake or bay. The city is densely packed with buildings. In the foreground, there is a large industrial complex with several tall chimneys and a large circular structure. A road or railway line runs diagonally across the middle of the image. The surrounding area is mostly green, with some cleared land and a small pond in the lower left.

**Восточно-Европейская равнина**  
имеет площадь около 4 млн км в кв, а средняя  
высота составляет 150 м. это холмистая  
равнина с чередованием низменностей и  
возвышенностей.



**Западно-Сибирская равнина имеет площадь около 3 млн. км в кв. средняя высота – 120 м. это одна из крупнейших в мире низменностей.**



**Среднесибирское плоскогорье имеет площадь 3,5 млн км в кв. оно считается равниной, но сильно приподнято. Его средняя высота от 500 до 700 м.**

**Русская и Западно-Сибирская равнины  
разделяются низкими *Уральскими* горами.**

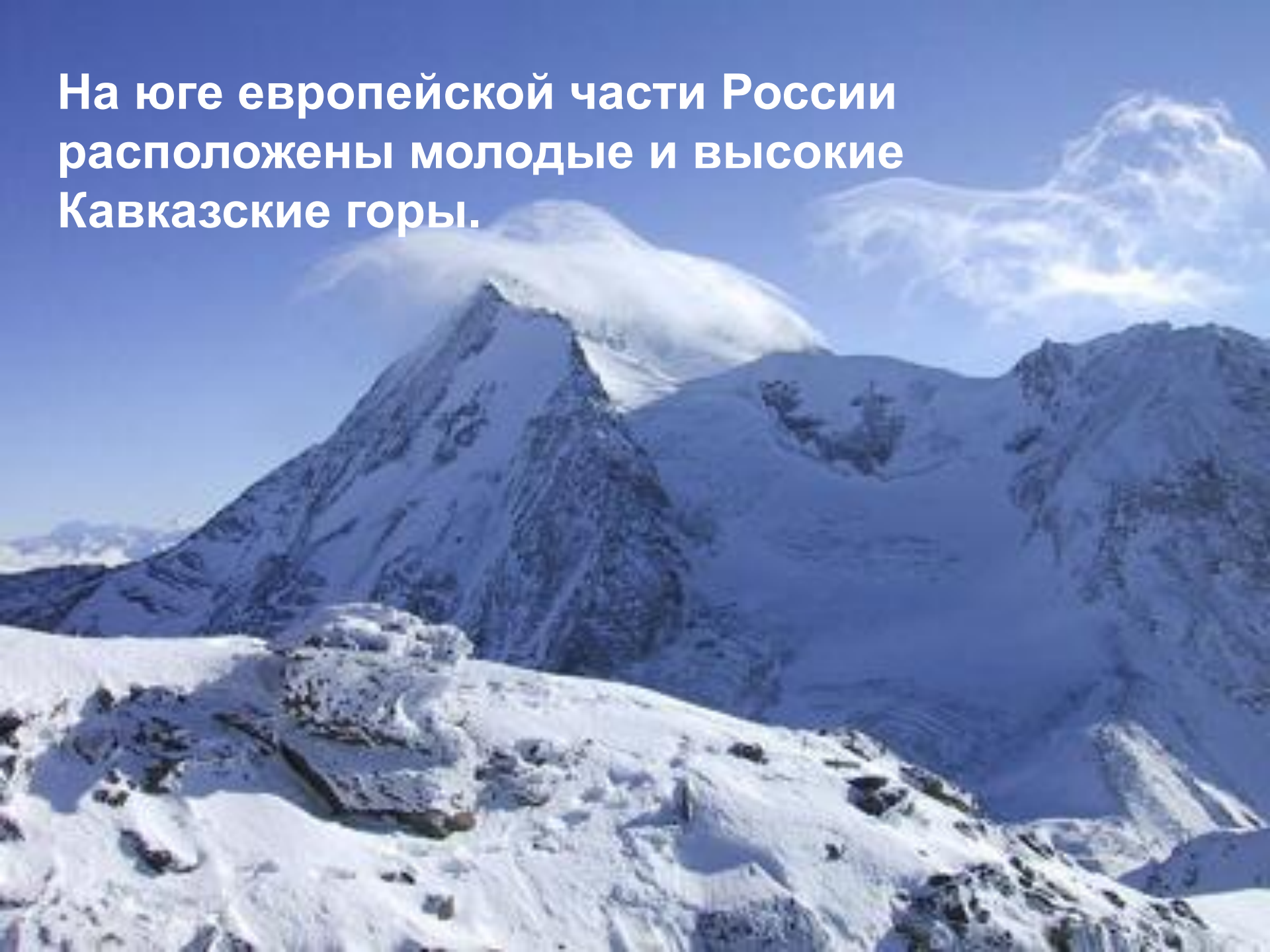
**Это самые длинные горы нашей страны (2100 км)**



**гора Народная (1895 м)**



**На юге европейской части России  
расположены молодые и высокие  
Кавказские горы.**



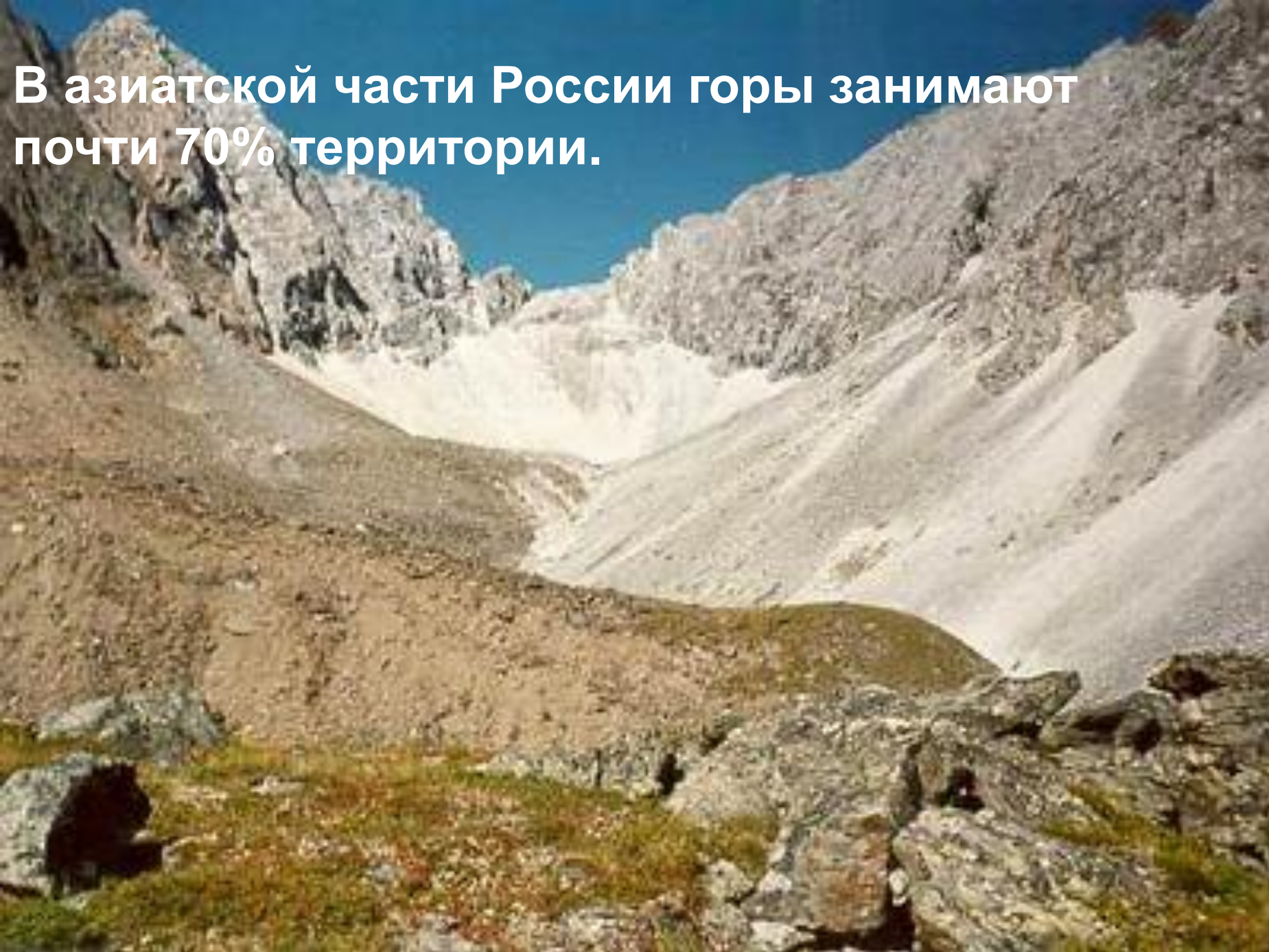
**Самые высокие горы в России –**

***Кавказские.***

**Гора Эльбрус (5 642 м)**



**В азиатской части России горы занимают почти 70% территории.**





Восточно-Европейская  
равнина

Урал

Среднесибирское  
плоскогорье

горы Северо-  
Востока Сибири

Западно-Сибирская  
равнина

пояс гор  
Южной Сибири

Дальний Восток

Кавказские  
горы

Каспийское  
море

A scenic landscape photograph of the Altai mountains. The foreground shows a rocky, grassy slope with several pine trees. In the middle ground, a deep valley is visible, surrounded by dense forests. The background features a large, rugged mountain range under a cloudy sky. The word "Алтай" is written in large, white, sans-serif font across the center of the image.

Алтай



# Восточный Саян

# Вулкан Ключевская Сопка



**Самые высокие горы России**

**1. Эльбрус (Кавказ)-5642м**

**2. Ключевская Сопка (Камчатка)-4750м**

**3. Белуха (Алтай)-4506м**

**4. Мункусардык(Саяны)-3491м**

**5. Победа (хребет Черского)-3491м**