





# ВНУТРЕННИЕ ВОДЫ СЕВЕРНОЙ АМЕРИКИ





# РЕКИ



# МИССИСИПИ



$L - 3\,770 \text{ км}$

$S - 2\,981\,000 \text{ км}^2$

$V - 12\,734 \text{ м}^3/\text{с}$

Центральные равнины, оз. Итаска,  
450 м

Мексиканский залив, образует  
большую дельту



# МИССИСИПИ



# МИССУРИ (ПРИТОК МИССИСИПИ)


L – 3 767 км

S – 1 371 010 км<sup>2</sup>


V – 2 250 м<sup>3</sup>/с

Скалистые горы, 4 132 м

Миссисипи



# Миссури



# ОГАЙО (ПРИТОК МИССИСИПИ)


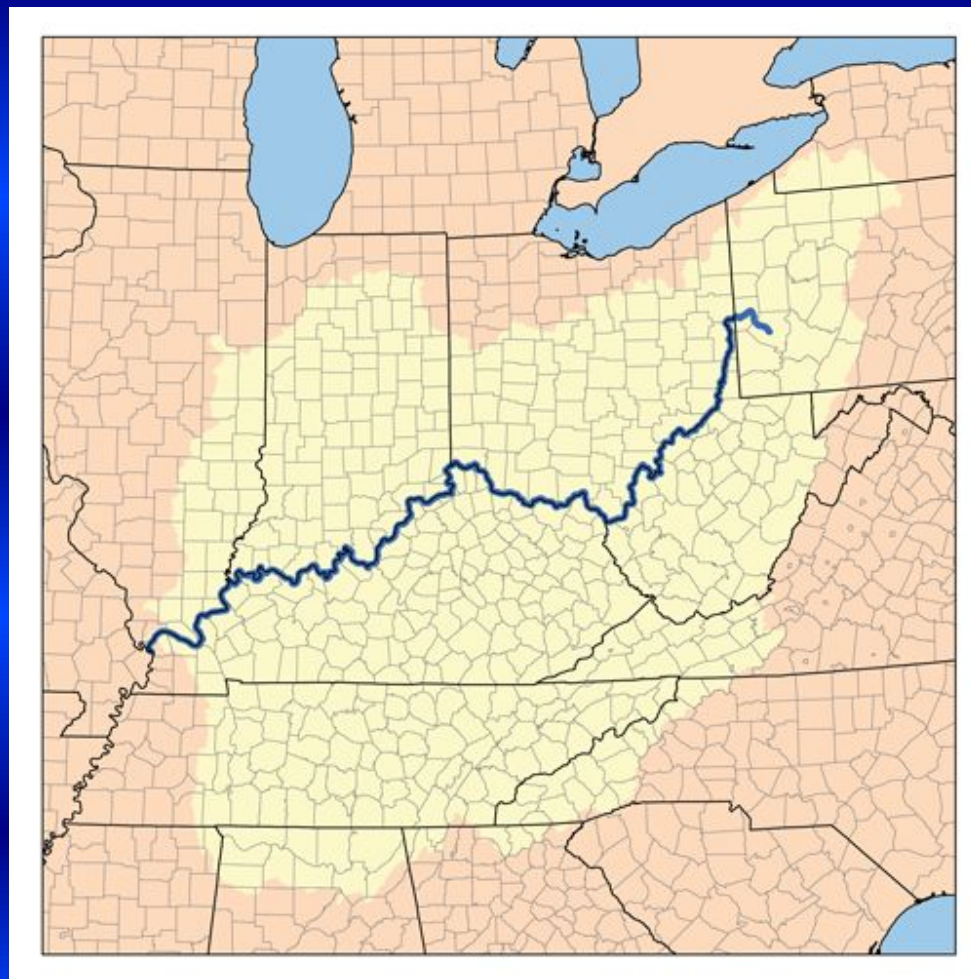
$L - 2\ 102\ \text{км}$

$S - 528\ 100\ \text{км}^2$

$V - 8\ 000\ \text{м}^3/\text{с}$

Аппалачи

Миссисипи



# ОГАЙО





# МАККЕНЗИ

L – 1 738 км

S – 1 805 200 км<sup>2</sup>

V – 10 700 м<sup>3</sup>/с

Большое Невольничье озеро, 156 м  
Северный Ледовитый океан



# Юкон


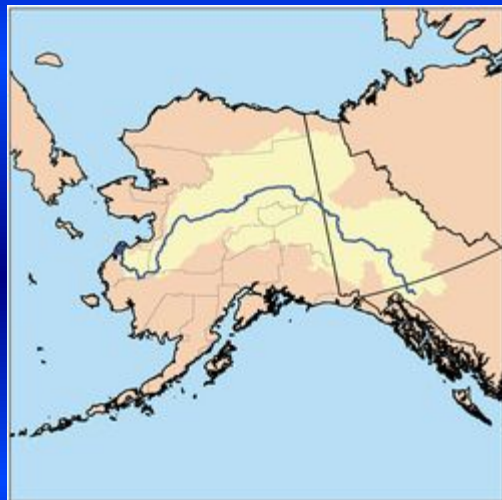
L – 3 100 км

S – 832 000 км<sup>2</sup>

V – 6 428 м<sup>3</sup>/с

Озеро Атлин, 156 м

Берингово море



# КОЛУМБИЯ

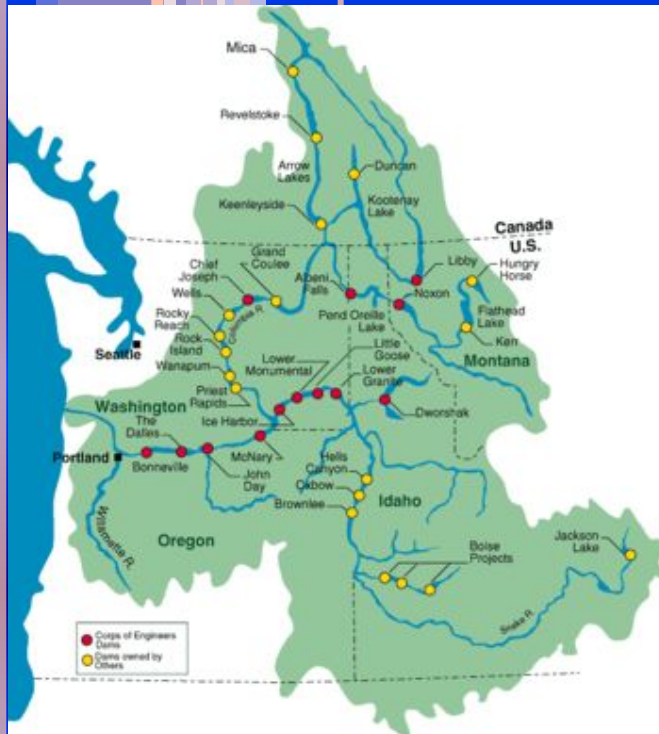
L – 2 000 км

S – 668 212 км<sup>2</sup>

V – 7 500 м<sup>3</sup>/с

Озеро Колумбия, 820 м

Тихий океан



# КОЛОРАДО

L – 2 330 км

S – 629 100 км<sup>2</sup>


V – 1 206 м<sup>3</sup>/с

Скалистые горы, ~ 2800 м

Тихий океан




# КОЛОРАДО





# ОЗЁРА



# ВЕЛИКИЕ ОЗЕРА



Верхнее

Гурон

Мичиган



Эри

Онтарио

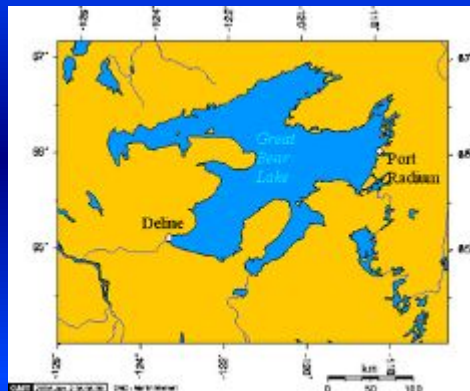


# НИАГАРСКИЙ ВОДОПАД






# БОЛЬШОЕ МЕДВЕЖЬЕ ОЗЕРО



# ОЗЕРО ВИННИПЕГ



# ОЗЕРО НИКАРАГУА



# БОЛЬШОЕ СОЛЕНОЕ ОЗЕРО



СПАСИБО  
ВСЕМ ЗА  
РАБОТУ!



# МАТЕРИАЛЫ ДЛЯ ПРЕЗЕНТАЦИИ ВЗЯТЫ ИЗ ИНТЕРНЕТА

[www.ru.wikipedia.org/wiki/Миссисипи](http://www.ru.wikipedia.org/wiki/Миссисипи) (река)

[www.ru.wikipedia.org/wiki/Миссури](http://www.ru.wikipedia.org/wiki/Миссури) (река)

[www.ru.wikipedia.org/wiki/Огайо](http://www.ru.wikipedia.org/wiki/Огайо) (река)

[www.ru.wikipedia.org/wiki/Маккензи](http://www.ru.wikipedia.org/wiki/Маккензи) (река)

[www.ru.wikipedia.org/wiki/Юкон](http://www.ru.wikipedia.org/wiki/Юкон) (река)

[www.ru.wikipedia.org/wiki/Колумбия](http://www.ru.wikipedia.org/wiki/Колумбия) (река)

[www.ru.wikipedia.org/wiki/Колорадо](http://www.ru.wikipedia.org/wiki/Колорадо) (река)

[www.ru.wikipedia.org/wiki/Великие\\_озера](http://www.ru.wikipedia.org/wiki/Великие_озера)

[www.ru.wikipedia.org/wiki/Ниагарский\\_водопад](http://www.ru.wikipedia.org/wiki/Ниагарский_водопад)

[www.ru.wikipedia.org/wiki/Большое\\_Медвежье\\_озеро](http://www.ru.wikipedia.org/wiki/Большое_Медвежье_озеро)

[www.ru.wikipedia.org/wiki/Виннипег](http://www.ru.wikipedia.org/wiki/Виннипег) (озеро)

[www.ru.wikipedia.org/wiki/Никарагуа](http://www.ru.wikipedia.org/wiki/Никарагуа) (озеро)

[www.ru.wikipedia.org/wiki/Большое\\_Соленое\\_озеро](http://www.ru.wikipedia.org/wiki/Большое_Соленое_озеро)

[www.yandex.ru](http://www.yandex.ru) - картинки



ПРЕЗЕНТАЦИЮ ПОДГОТОВИЛ:  
УЧИТЕЛЬ ГЕОГРАФИИ  
БЕЛОНОЖКО  
АЛЕКСЕЙ ВЛАДИМИРОВИЧ,  
СВЕТЛОДОЛИНСКАЯ ООШ I-III СТУПЕНЕЙ,  
МЕЛИТОПОЛЬСКИЙ РАЙОН,  
ЗАПОРОЖСКАЯ ОБЛАСТЬ,  
УКРАИНА