

Норвегия



Географическое положение

Норвегия — государство в Северной Европе. Её территория тянется узкой полосой вдоль северо-западного побережья Скандинавского полуострова. С востока и юго-востока Норвегия граничит со Швецией (на протяжении 1 630 км), Финляндией (760 км) и Россией (196 км). С северо-запада её омывает Норвежское море, с северо-востока — Баренцево море, а с юга — Северное море.



Харальд III



Столица – Осло.
Население – 4.65 млн.
Площадь - 386 000 км²
(площадь суши - 324 220 км²).
Административно-
федеральное устройство -
конституционная
монархия.
Официальный язык -
норвежский.
Основные религии:
лютеранство.
Валюта - норвежская
крона. Высшая точка: гора
Галлхёпигген (2469 м).



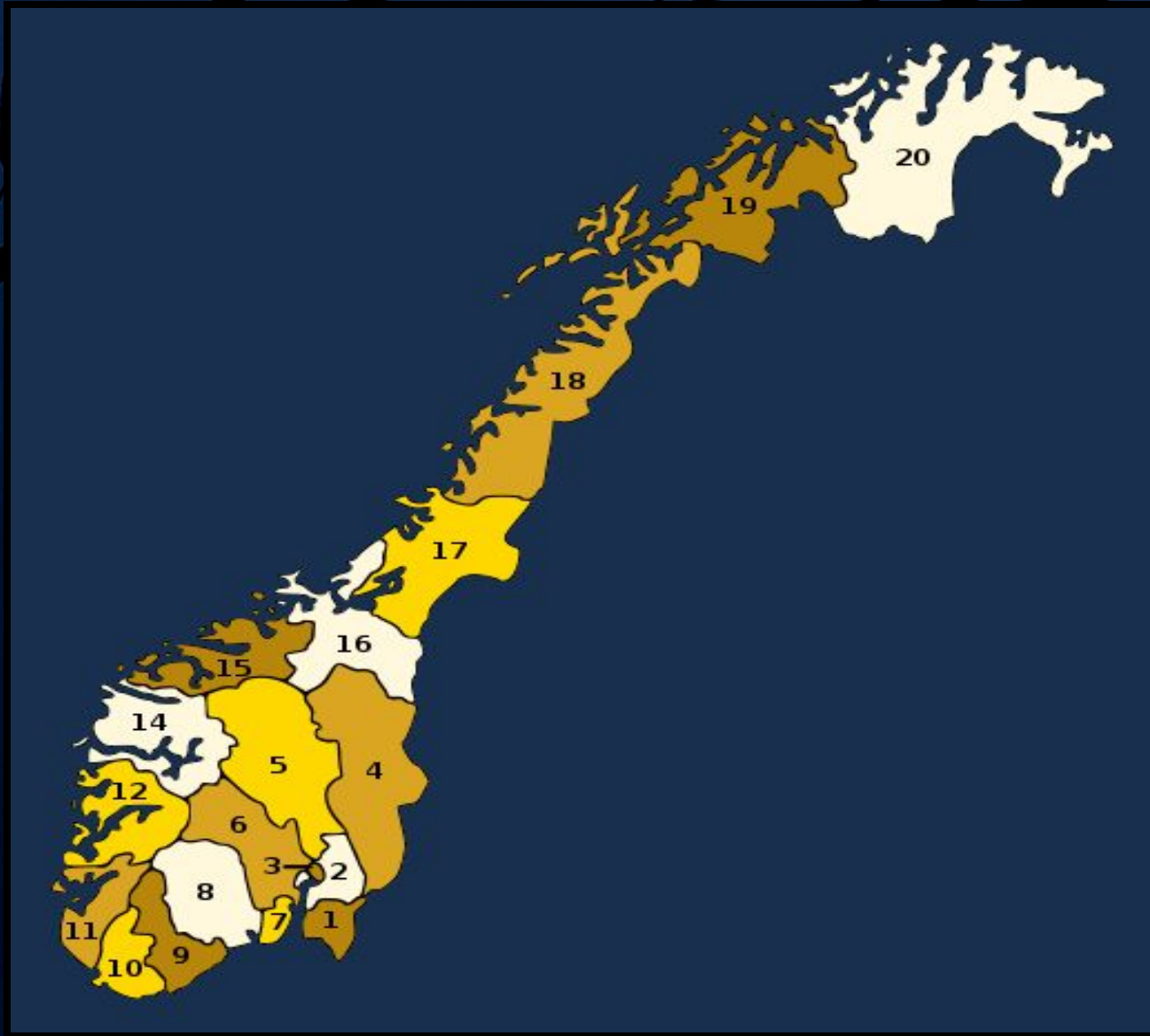
Государственное устройство

Норвегия — унитарное государство, основанное на принципах конституционной монархии и парламентской демократии. В стране действует конституция 1814 года с рядом позднейших поправок и дополнений. Король является главой государства и исполнительной власти. Королём Норвегии с 1991 года является Харальд V. Высшим законодательным органом страны является двухпалатный парламент — Стортинг.



Харальд V


Административно-территориальное деление



- 1 Эстфолл
- 2 Акерсхус
- 3 Осло
- 4 Хедмарк
- 5 Опланн
- 6 Бускеруд
- 7 Вестфолл
- 8 Телемарк
- 9 Эуст-Агдер
- 10 Вест-Агдер
- 11 Ругаланн
- 12 Хордаланн
- 14 Согн – ог – Фьюране
- 15 Мере – ог – Румсдал
- 16 Сёр – Трэнделаг
- 17 Нур – Трэнделаг
- 18 Нурланн
- 19 Тромс
- 20 Финнмарк

Плотность и размещение населения

Норвегия — наименее населенная из стран Европы. Плотность населения 12 чел./км². Однако размещение населения крайне неравномерное. Свыше $\frac{1}{5}$ населения сосредоточено на юге Норвегии. Более 80 % населения сосредоточено в Южной, Западной и Восточной Норвегии, причём в последней — почти половина. Городское население — 78 %.



Флаг Норвегии

Этнический состав

Норвежцы составляют 95 %. Самым крупным национальным меньшинством являются саамы (около 40 тысяч человек), кроме них проживает пять других национальных меньшинств — квены (норвежские финны), шведы, русские, цыгане и евреи.



Герб Норвегии

Религия

Норвежская лютеранская церковь. По закону, король Норвегии и по меньшей мере половина министров должны исповедовать лютеранство.

Религиозный состав населения: лютеране – 85,5%, пятидесятники – 1%, католики – 1%, другие христиане – 2,5%, мусульмане – 1,9%, прочие – 8,1%.



Лютеранская церковь в Норвегии

Климат

Несмотря на северное положение, Норвегии присущ благоприятный климат с прохладным летом и мягкой зимой. Средняя температура января 0°C характерна для южного и западного побережий, тогда как во внутренних районах она понижается до -4°C . В июле средние температуры на побережье 14°C , а во внутренних районах 16°C , но бывают и выше.



Экономика


По размерам дохода в расчете на душу населения Норвегия – одна из самых богатых стран в мире. В 2005 валовой внутренний продукт оценивался в 42 тыс. долл.США в расчете на душу населения. рост ВВП – 3,8%. На долю сельского хозяйства и рыболовства приходились 2,2% ВВП, промышленности – 37,2%, сферы услуг – 60,6%. Безработица 4,2%.



Норвежская крона

Фьорды Норвегии

Фьорды - узкие извилистые заливы в скалах, образовавшиеся миллионы лет назад в результате таяния и движения ледников, - встречаются вдоль всего побережья Норвегии. Каждый отличается неповторимым ландшафтом, формой и цветом воды.



Хардангерфьорд

Фьорды



СОГНЕ-ФЬОРД – самый длинный залив Норвегии.

The image features a dark blue background with silhouettes of grapevines and clusters of grapes. The vines are dark and intricate, with several clusters of grapes hanging from them. The text is centered and written in a bold, yellow, serif font.

**СПАСИБО ЗА
ВНИМАНИЕ**