



Чудское озеро


Кондрашова
Ярославна



Чудское озеро

Чудское озеро — крупное пресноводное озеро, является северной составляющей так называемого Чудско-Псковского озёрного комплекса. Северный и западный берега принадлежат республике Эстония, восточный — Российской Федерации (Псковская область и небольшой участок в истоке реки Нарва принадлежит Сланцевскому району Ленинградской области). Со стороны республики Эстония с озером граничат с севера на юг Ида-Вирумаасский, Иыгевамаасский и Тартумаасский уезды (мааконды). По середине озера проходит граница России и Эстонии. Ранее являлось внутренним водоёмом СССР, а до этого — Российской империи, когда к его берегам выходили границы Псковской, Санкт-Петербургской, Лифляндской и Эстляндской губерний. Прилегающие к озеру территории именуется Причудье.





География озера



Чудское озеро является третьим по величине в Европе (после Ладожского и Онежского, целиком расположенных в пределах России). Его площадь составляет 2670 км^2 . Вместе с озёрами Тёплым и Псковским площадь составляет около 3550 км^2 . Площадь зеркала колеблется в зависимости от изменений уровня воды.



Гидрография озера



Длина озера составляет около 96 км, ширина — до 50 км, средняя глубина — 7,5 метра, наибольшая — 16,6 метра. В озеро впадают свыше 30 рек и ручьев, имеющих снеговое, дождевое и ключевое питание. Вытекает только одна приграничная река Нарва. Солёность воды — 0 промилле. Озеро богато планктоном, а потому и рыбой. В нём водятся следующие виды промысловых рыб: лещ, окунь, судак, щука, налим, плотва. Всего насчитывается 37 видов рыб и 9 видов земноводных.




Береговая линия



Береговая линия в целом ровная, но на юго-западе, юге, и юго-востоке носит извилистый характер, имея заливы, косы и острова. Западный берег низменный, местами сильно заболочен, подвержен весеннему затоплению; восточный (российский) берег более возвышен, хотя болотистые участки перемежаются с песчаными дюнами и холмами. На юге Чудское озеро соединяется с Псковским через промежуточное Тёплое озеро. Вдоль берега на 200—300 метров тянется мелководье.






Озеро привлекает отдыхающих летом, зимой полностью покрывается толстым слоем льда. Над озером преобладают ветры южного, западного и юго-западного направлений. Из-за относительной мелководности озера, в ветреную погоду на нём быстро поднимаются крутые волны, а потому купающимся не следует удаляться от берега.



Поселения

На возвышенностях над озером раскинулись сельскохозяйственные угодья и посёлки. Крупнейший город российского берега — Гдов, на эстонском берегу выделяются посёлки Калласте и Муствеэ. Красота пейзажей Чудского озера издавна привлекала внимание поэтов, писателей и художников России и Эстонии.



Факты из истории

На льду Чудского озера 5 апреля 1242 года произошла знаменитая битва русского войска молодого князя Александра Невского против войск Ливонского ордена. Из-за изменчивости гидрографии Чудского озера, историкам долгое время не удавалось точно определить место, где произошло знаменитое Ледовое побоище в котором русские витязи остановили Ливонский орден в битве на льду. Только благодаря длительным исследованиям, проведенным экспедицией Института археологии Академии наук СССР, было установлено место битвы.

