

Страны Анд. Перу



Страна древнейших цивилизаций.





**Письменностью могли быть и
узоры на ткани**



**было развито
узелковое письмо**





Столица инков, город Куско, была покорена испанцами в 1533 году. Покоренные инки вошли в состав народности кечуа.



Франсиско Писарро



Современной столицей Перу является город Лима ,
основанный Франсиско Писарро в 1535 как
испанский город на завоеванной территории.

Мачу-Пикчу


Сами инки называли город Вилкапампа.

Расположен на неприступном утесе, точнее - плато, втиснувшемся в седловину между двумя горными вершинами - Мачу-Пикчу («Старая гора») и Уайна-Пикчу («Молодая гора»).

Нашли город
в 1911 году.

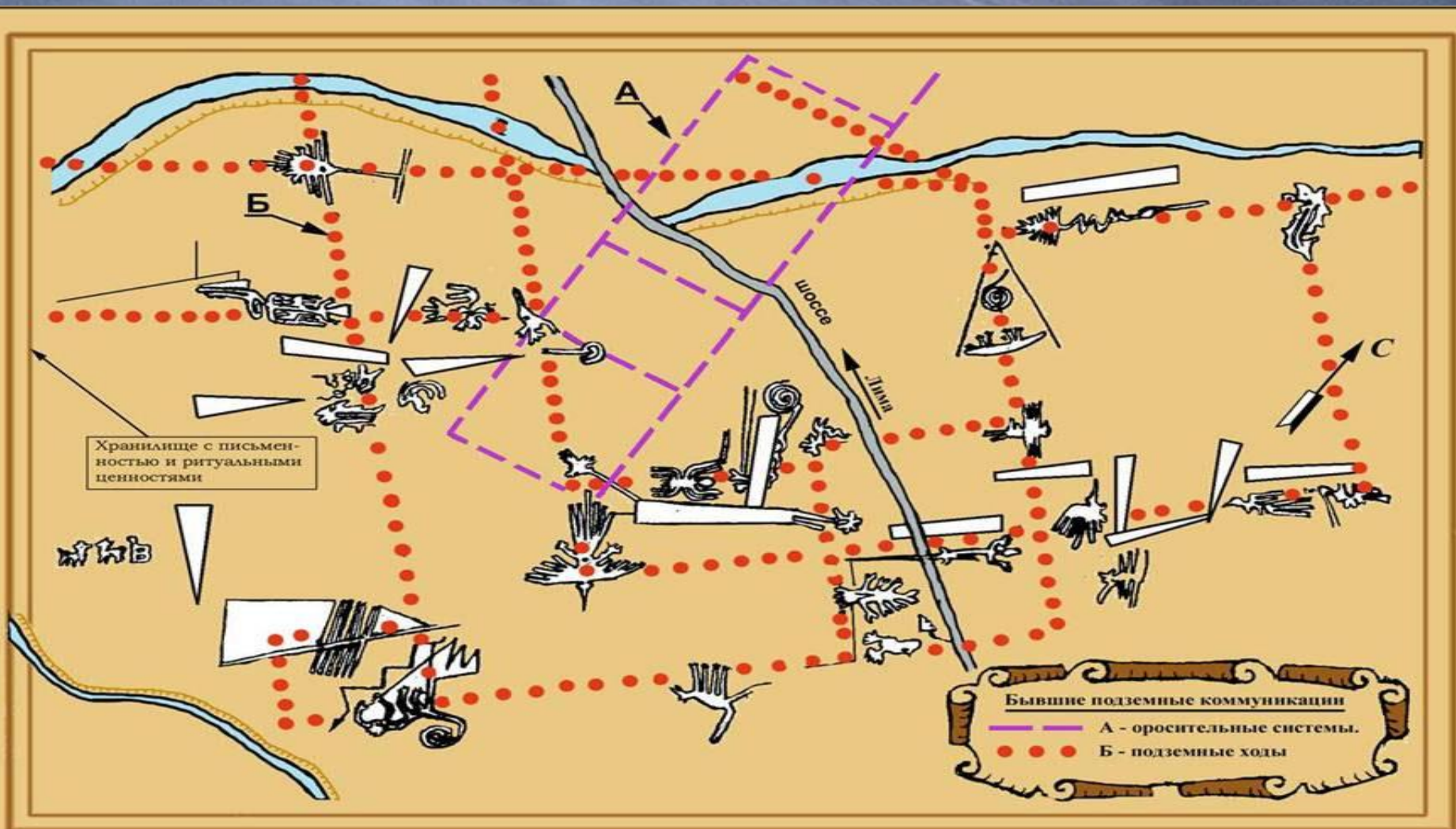


Наска



Посреди каменной пустыни вырисовывается миллион таинственных линий, которые, соединяясь, образуют изображения 60 различных животных и растений, также более 400 странных геометрических фигур (спирали, прямоугольники и трапеции).

Открыты рисунки в 1926 году с самолета. До конца предназначение этих гигантских рисунков не известно.





Эквадор Колумбия

Амазонка

Трухильо

Бразилия

Тихий океан

ЛИМА

Мачу Пикчу

Куско

Наска

ок. Титикака

Боливия

Чили

Республика Перу по площади третья страна в Южной Америки.

Находится на западном побережье Южной Америки. На основе анализа карты, определить особенности географического положения страны. Граничит с Эквадором, Колумбией, Бразилией, Боливией, Чили.

Омывается водами Тихого океана.





На основе анализа карты, определить особенности рельефа страны.



По природным условиям страна разделяется на три части.

Коста - полоса песчаных пустынь тянется вдоль всего тихоокеанского побережья.


Среднемесячные температуры на побережье - $+15^{\circ}$ - 25° С. В летние месяцы с декабря по март много солнечных дней, редкие дожди.



Постоянного растительного покрова здесь нет. Преобладают кактусы, эпифиты и лишайники. Изредка встречаются стелющиеся кустарники.

Побережья, как бы покрыты белым снегом: так много на них птичьего помета - гуано. Птицы - бакланы, олуши, пеликаны, чайки - образуют это ценное удобрение.





**Сьерра - гористая центральная часть.
Среднемесячные температуры в Андах - от 5° до 16° С.
До высоты 3500 м. преобладают умеренные
температуры, выше начинается холодная зона с
резкими суточными колебаниями.**

В Андах ярко проявляется высотная поясность. Одно из типичных растений горного леса - хинное дерево (от 1400 до 2400 м).

Перу - родина этого дерева и изображено на гербе страны.



Животный мир Сьерры представлен
в основном ламой, альпакой,
викуньей и гуанако.



Живет также очень редкое животное - шиншилла, мех которого считается самым дорогим в мире.



Типичный обитатель Анд - могучий королевский кондор, размах крыльев которого иногда достигает четырех с половиной метров.

Из хищников в Сьерре встречаются пума и азарова лисица.






На границе Перу и Боливии лежит самое большое высокогорное озеро мира - Титикака .

Сельва - влажно-лесная область на северо-востоке страны, покрывающая 58 % всей территории. Климат влажный, тропический, с большим количеством осадков. Среднегодовая температура $+26^{\circ}$ - 28° С. С ноября по март - сезон дождей.

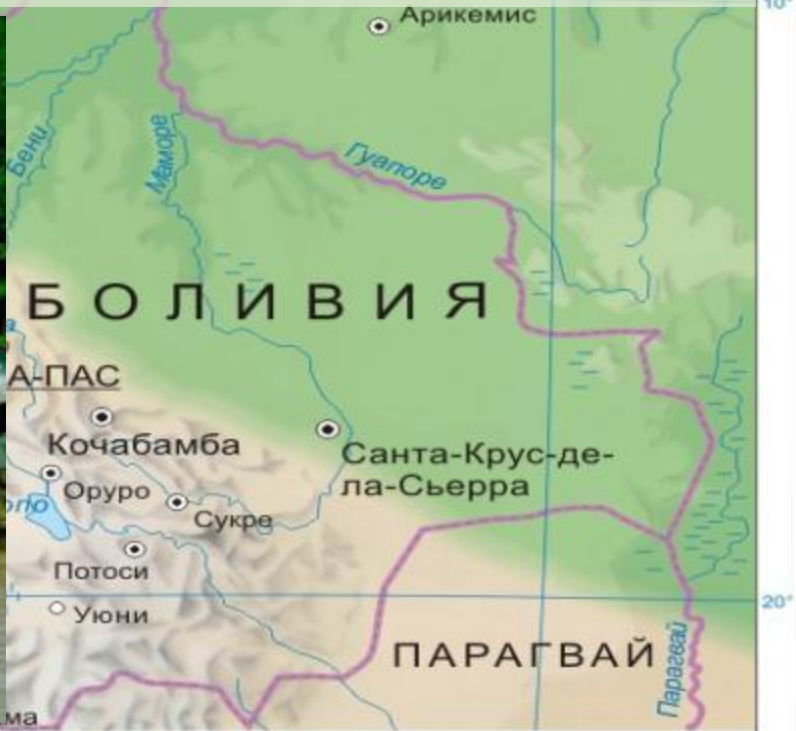

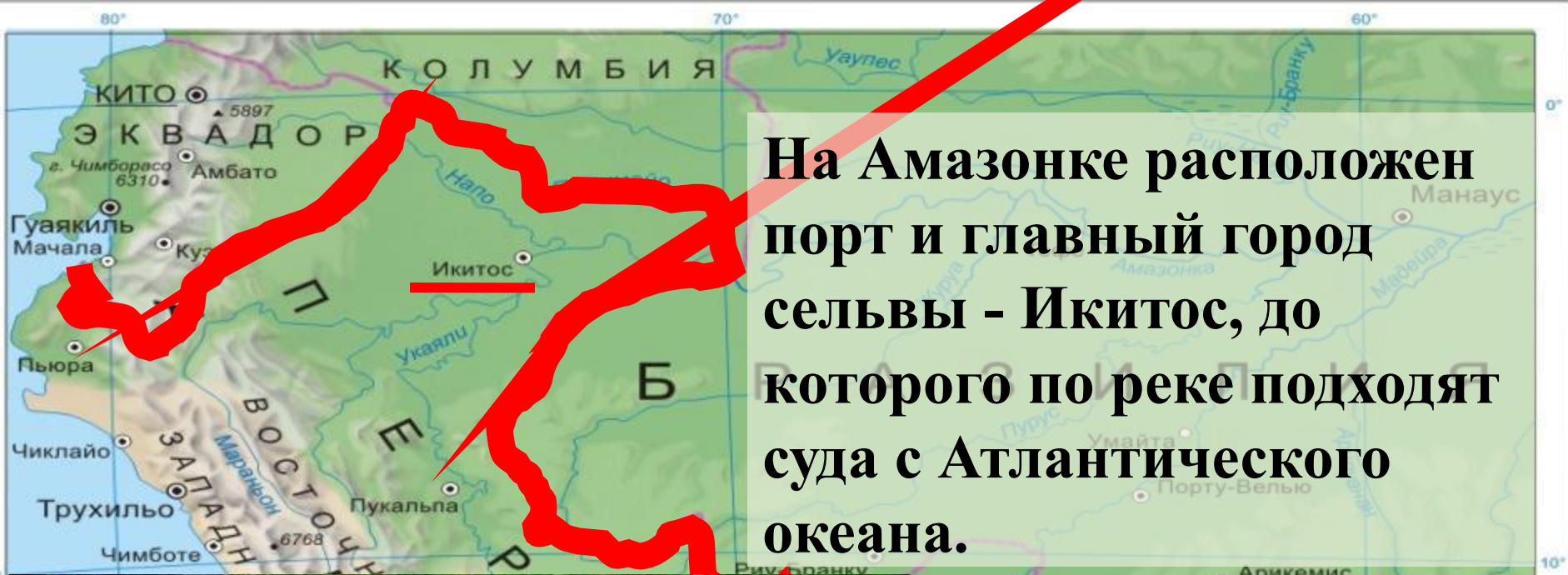


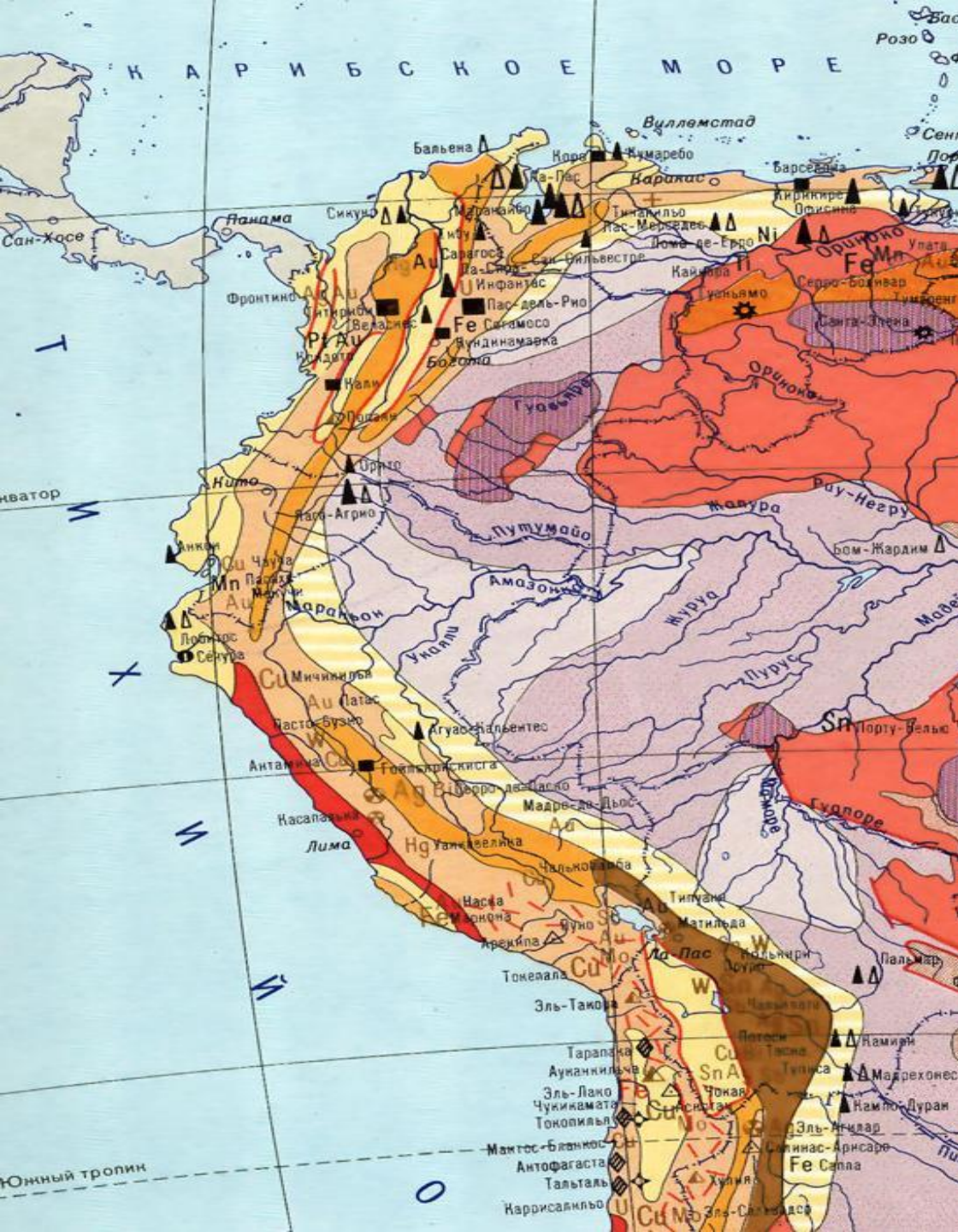


**Вспомните об
особенностях
животного
мира.**




**Видовой состав растений сельвы чрезвычайно богат.
Знаменито «черное золото» сельвы - гевея, дающая каучук.
Очень много деревьев и кустарников используются для
получения древесины, растительного масла, лаков, сырья для
медицинской и пищевой промышленности.**





В Перу выявлено более 200 месторождений почти 80 видов полезных ископаемых: меди, железа, цинка, свинца, серебра, золота, ртути, висмута, молибдена, серы, сурьмы и барита. Особенно велики запасы медной руды.



Большая часть населения страны занята в сельском хозяйстве, в горнодобывающей и рыбной промышленности.



Перу - всемирно признанный
заповедник памятников прошлого,
уверенно смотрит в будущее!.

