

# Особенности рельефа Австралии





Она располагается под нами.  
Там, очевидно, ходят вверх ногами,  
Там наизнанку вывернутый год,  
Там расцветают в октябре сады,  
Там в октябре, а не в июле лето,  
Там протекают реки без воды  
(Они в пустыне пропадают где-то).  
Там в зарослях следы бескрылых птиц,  
Там кошкам в пищу достаются змеи,  
Рождаются зверята из яиц,  
И там собаки лаять не умеют,  
Деревья сами лезут из коры.  
Там кролики страшней, чем  
наводнение...

Г. Усова

- Австралийское местечко Кубер-Педи называют «опаловой столицей мира», что постоянно привлекает большое количество туристов. Помимо этого красивейшего минерала неизменной популярностью пользуются и странные, на европейский взгляд, дома местных жителей: дагауты – подземные жилища, напоминающие землянки, в которых осуществляется природный контроль температуры. Дело в том, что Кубер-Педи – одно из самых жарких мест на планете, и в подземном доме температура круглый год держится на уровне 22-26 градусов. В городке не только подземные дома, но и подземные рестораны и магазины. В 1988 году был торжественно открыт первый в мире подземный отель, в котором можно прочувствовать всю экзотику «подземной жизни»




# Географическое положение

План	Африка	Австралия
Как расположен относительно экватора, тропиков?		
Как расположен относительно 0° меридиана?		
Крайние точки: С Ю З В		
Какие океаны омывают?		
Какие моря и заливы омывают?		
Как лежит относительно других материков?		

# Гора Айерс-Рок

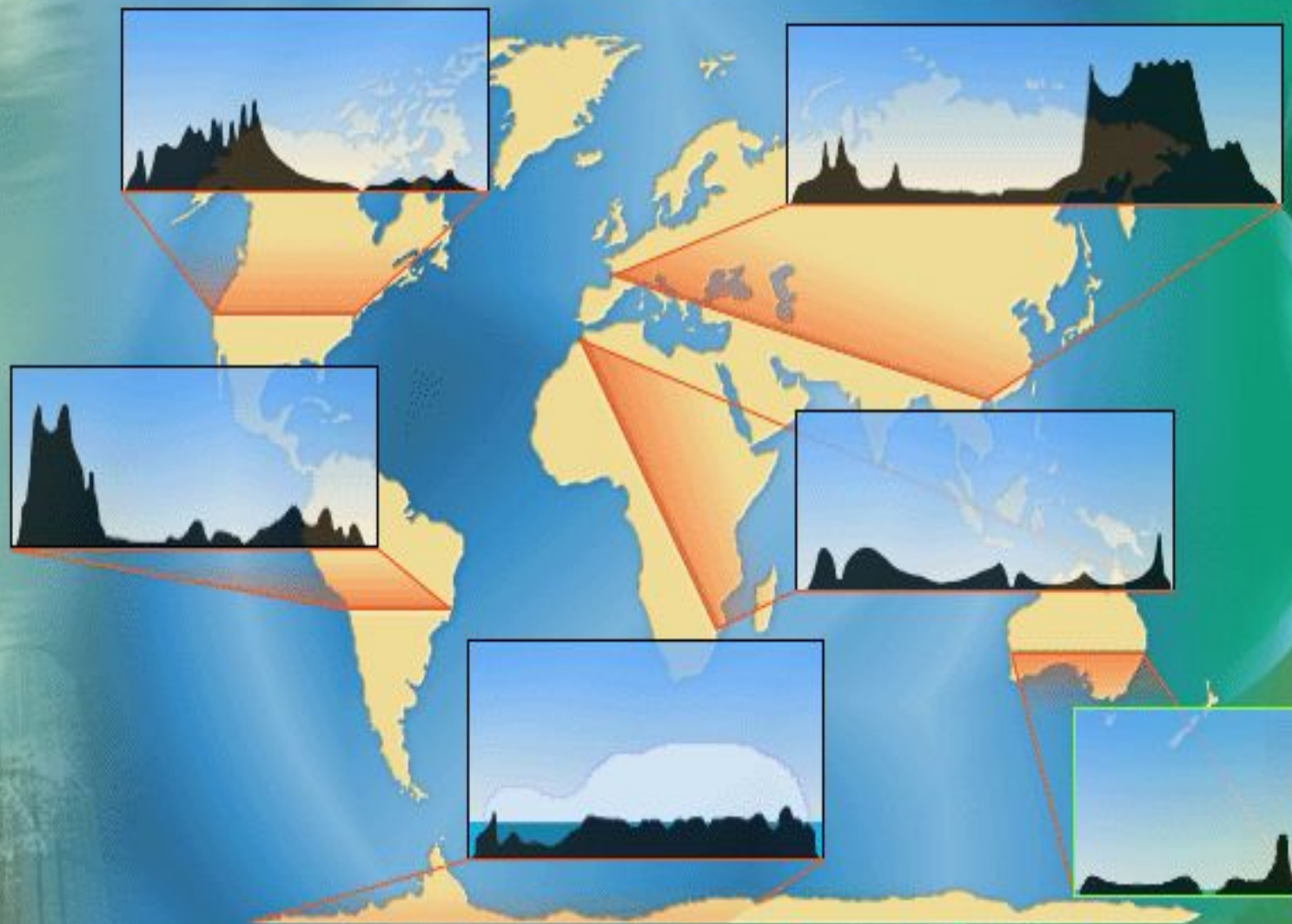








# АВСТРАЛИЯ



Высота

# В какой части территории Австралии предпочтительнее заняться бизнесом по добыче газа?

Часть территории	да	нет	факты	обобщение
западная				
восточная				
южная				

# Большой водораздельный хребет





# Большой Водораздельный хребет


## Не верно?

- **Большой Водораздельный хребет протянулся вдоль всей восточной окраины материка на 3220 км высотой 1000-2000 м.**
- **В центральной части он достигает значительной ширины.**
- **Южная часть гор наиболее низкая.**
- **Эти древние горы подвергались сильному выветриванию и являются одним из красивейших районов страны. Речные долины расчленяют горы на отдельные массивы.**
- **Вершины их, как правило, имеют куполообразную форму.**
- **Южную часть хребта жители материка называют Австралийскими Альпами или Снежными горами. Снег выпадает с мая по октябрь, а с июня по сентябрь, когда в горах лежит самый глубокий снег, здесь длится спортивный сезон.**
- **На Снежных горах построен гидроэнергетический комплекс, он включает в себя семь электростанций и 150 км водных тоннелей, по которым вода поступает в сухие районы страны**

# Западно-Австралийское плоскогорье



# Западно-Австралийское плоскогорье



Australian National Tourist Office

# Гора Айерес-Рок

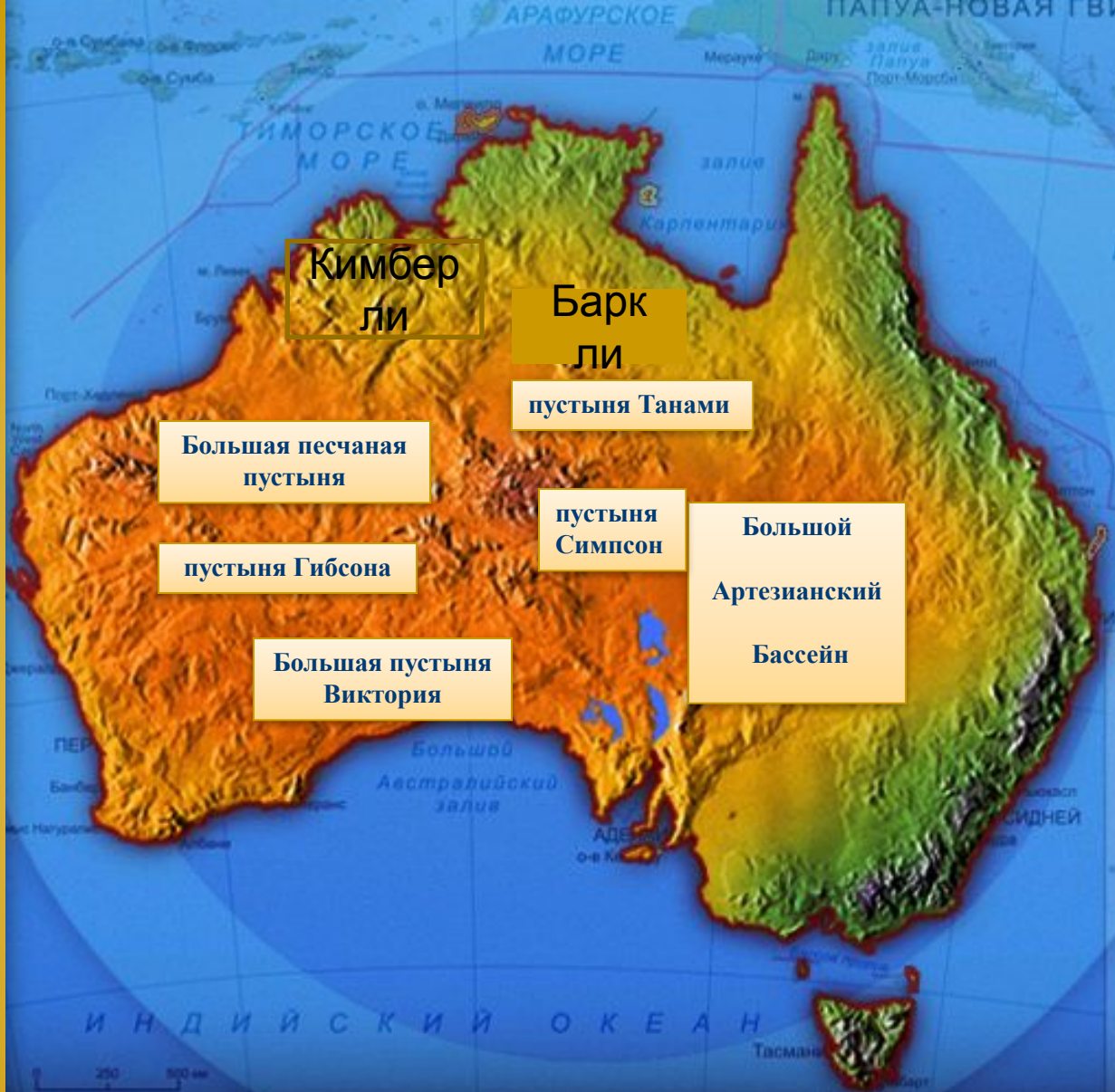




# Западно-Австралийское плоскогорье БОЛЬШОЙ ВОДОРАЗДЕЛЬНЫЙ ХРЕБЕТ

## Не верно?

- **Западная часть Австралии приподнята. Здесь простирается обширное каменистое Западно-Австралийское плоскогорье высотой 400-600 м на поверхность которого почти всюду выходят древние кристаллические породы.**
- **Засухи здесь - обычное явление, часто они продолжаются десятки лет. Австралийцы утверждают, что здесь могут жить только сумасшедшие или люди, ненавидящие цивилизацию.**
- **Плоскогорье удивляет туристов поднимающимися в отдельных местах, одиноко стоящими высокими, причудливой формы горами. Одна из них – знаменитый величественный монолит, гора Айерес-Рок. Имея в окружности 8 км, она поднимается на высоту 350 м и кажется неприступной. Верхний слой горных пород красный за счет окислов железа и марганца. На восходе солнца гора кажется коричневой, днем оранжевой, а на закате словно горит красным цветом.**
- **В центральной части плоскогорья добывают нефть.**



**В тектонических впадинах залегают артезианские воды. Территория, на которой они находятся, называется Большой Артезианский Бассейн**

<b>Признаки сравнения</b>	<b>Африка</b>	<b>Австралия</b>
<b>Плоскогорья и нагорья</b>	<b>Эфиопское нагорье, нагорье Ахаггар, Тибести</b>	<b>Плато Кимберли, плато Баркли</b>
<b>Низменности</b>	<b>Ливийская</b>	<b>Центральная</b>
<b>Горы: высота, возраст</b>	<b>Атлас - молодые горы (2000-4000); Драконовы - древние (2000-3000); Капские – древние (1000-2000).</b>	<b>Большой Водораздельный хребет – древние горы (1000-2000)</b>
<b>Вулканы</b>	<b>Камерун, Кения, Килиманджаро</b>	<b>Вулканов нет</b>
<b>Землетрясения</b>	<b>Землетрясения есть на востоке Африки, в районе гор Атлас</b>	<b>Землетрясения – большая редкость</b>

Очертания материка просты, берега **слабо** изрезаны. Вдоль северо-восточных берегов Австралии более чем на 2000 км. тянется полоса коралловых островов и рифов, получивших название **Большой Барьерный риф**. Высшая точка Австралии **г. Косцюшко** расположена в горах **Австралийские Альпы**. Ее высота равна **2230** метров. В геологическом прошлом большая часть Австралии была частью материка **Гондвана**, от которого она отделилась к концу Мезозоя. Крайними точками материка являются **Байрон, Йорк, Стип-Пойнт, Юго-Восточный**.




- **Виллем Янсзон** (также известен как) — голландский мореплаватель, адмирал, первый из европейцев, достигших берегов Австралии.
- открыл часть южного берега Новой Гвинеи, Австралию (западное побережье полуострова Кейп-Йорк).



# Исследования материка

Тасман-север, северо-запад, о. Тасмания



Кук-восточные берега

Когда корабль капитана Кука сел на мель было сделано большое географическое открытие открыт Большой Барьерный риф



Ты уже знаешь, последние новости?  
Что не ждали?

- Запишите ту информацию, которая является для Вас новой.
- Выберите из текста новую информацию, которая является для Вас неожиданной, так как противоречит Вашим ожиданиям и первоначальным представлениям.



# Составить:

- синквейн;
- толстые вопросы;
- репортаж посещения рельефного географического объекта.

## Домашнее задание:

### Вы работаете в туристической фирме.

1. Подготовьте картосхему рельефных объектов и дайте им краткую характеристику.
2. Подготовьте рекламу посещения одного из географических объектов Австралии, используя дополнительную литературу.