

# Презентация к уроку: «Крупные природные районы Восточной Сибири».

Подготовила и провела учитель  
географии: Баландина В.П.



Восточная Сибирь раскинулась от реки Енисей и подножий гор Южной Сибири до crebтов тихоокеанского водораздела. Его общая площадь составляет 7,2 млн км.<sup>2</sup>, что сравнимо с территорией целого материка Австралия. Наибольшая часть региона занята Среднесибирским плоскогорьем, к северу от него расположена полоса низменности, на юге - горы.

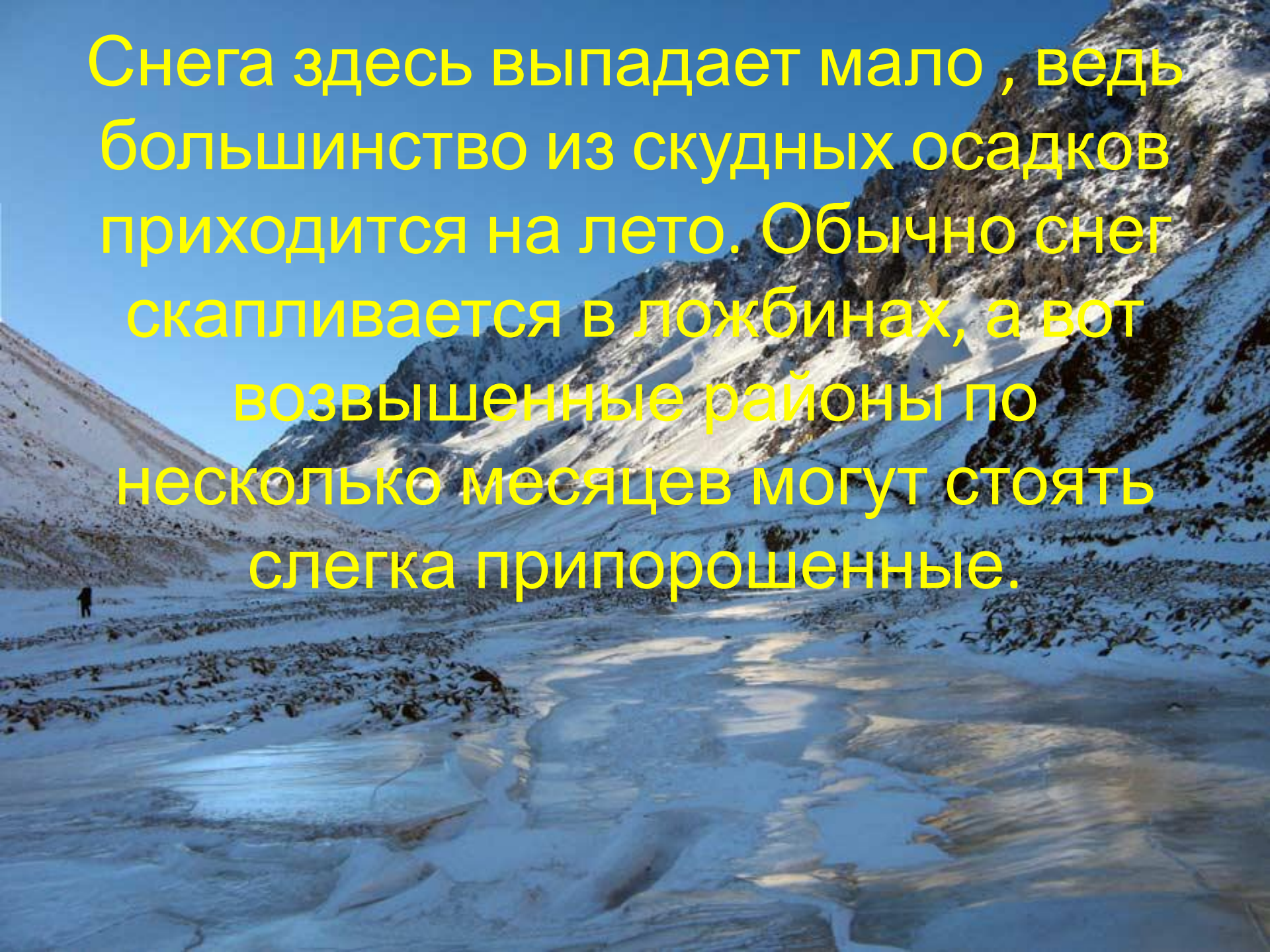
Для Восточной Сибири  
характерен очень суровый  
климат.




Енисей считают своеобразным  
рубежом Восточной Сибири. К  
востоку от этой реки  
изменяется рельеф, климат,  
водный режим рек и озёр,  
флора и фауна.



Снега здесь выпадает мало , ведь большинство из скудных осадков приходится на лето. Обычно снег скапливается в ложбинах, а вот возвышенные районы по несколько месяцев могут стоять слегка припорошенные.



A scenic landscape featuring a range of mountains in the background, partially obscured by a layer of clouds. In the foreground, several tall, dark evergreen trees stand prominently. The sky is a mix of blue and white, with large, soft clouds. The overall atmosphere is serene and majestic.

Нигде в мире нет столь мощной и обширной вечной мерзлоты- это самая мерзлотная часть Сибири. Больше полугода ( а на севере и до 9-10 месяцев) длится сезон морозной зимы, которая сковывает почву. Оттаивает земля лишь на считанные недели краткого лета.

Прекрасна и сурова природа  
Восточной Сибири.







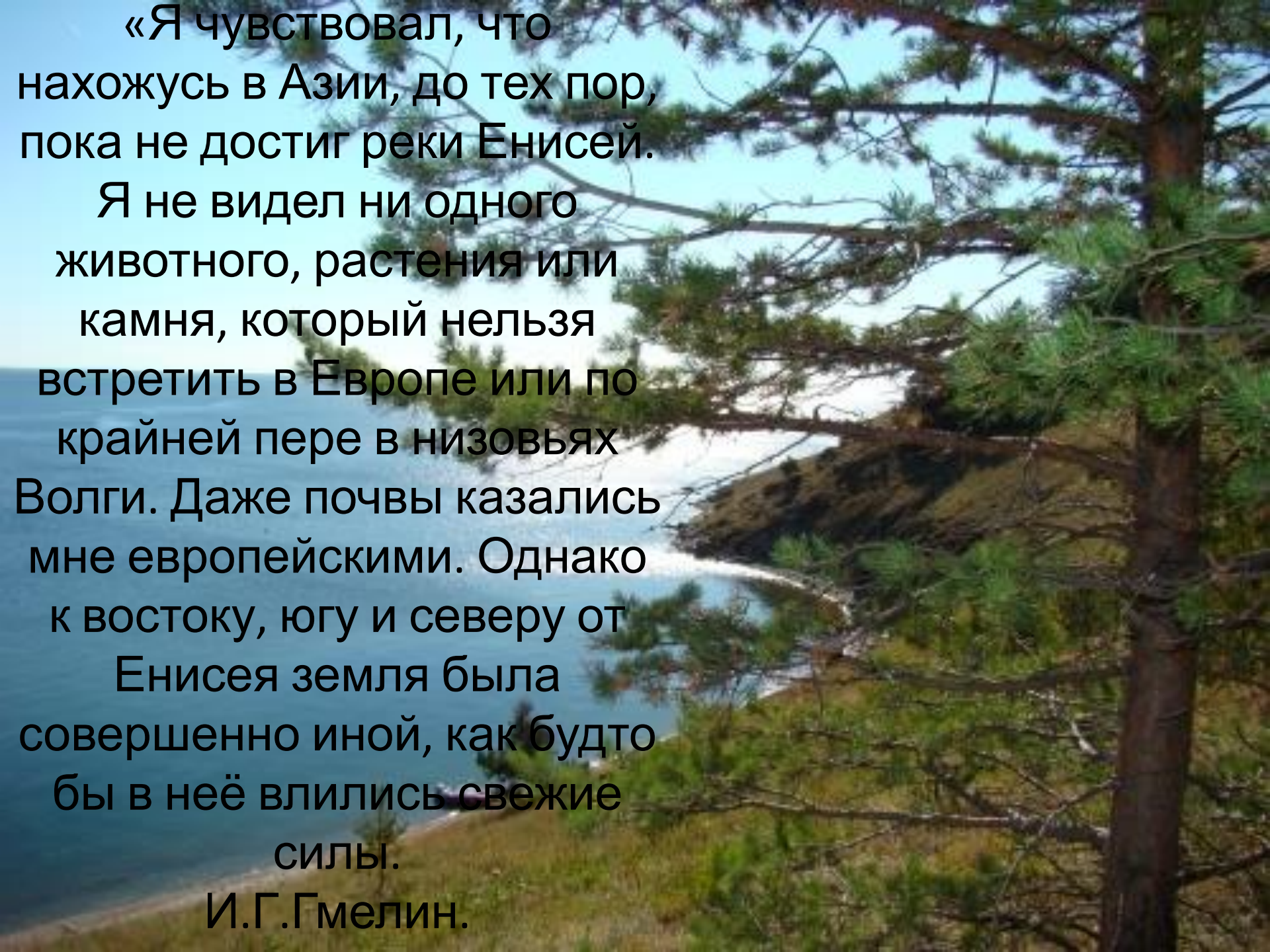













«Я чувствовал, что  
нахожусь в Азии, до тех пор,  
пока не достиг реки Енисей.


Я не видел ни одного  
животного, растения или  
камня, который нельзя  
встретить в Европе или по  
крайней мере в низовьях  
Волги. Даже почвы казались  
мне европейскими. Однако  
к востоку, югу и северу от  
Енисея земля была  
совершенно иной, как будто  
бы в неё влились свежие  
силы.

И.Г.Гмелин.



# Северо-Сибирская НИЗМЕННОСТЬ


Северо-Сибирская низменность  
протянулась от низовьев Енисея к устьям  
Хатанги и Оленёк почти на 1500  
километров при ширине до  
600 км.




**Климат субарктический  
континентальный, с холодной  
продолжительной зимой и  
коротким прохладным летом.**

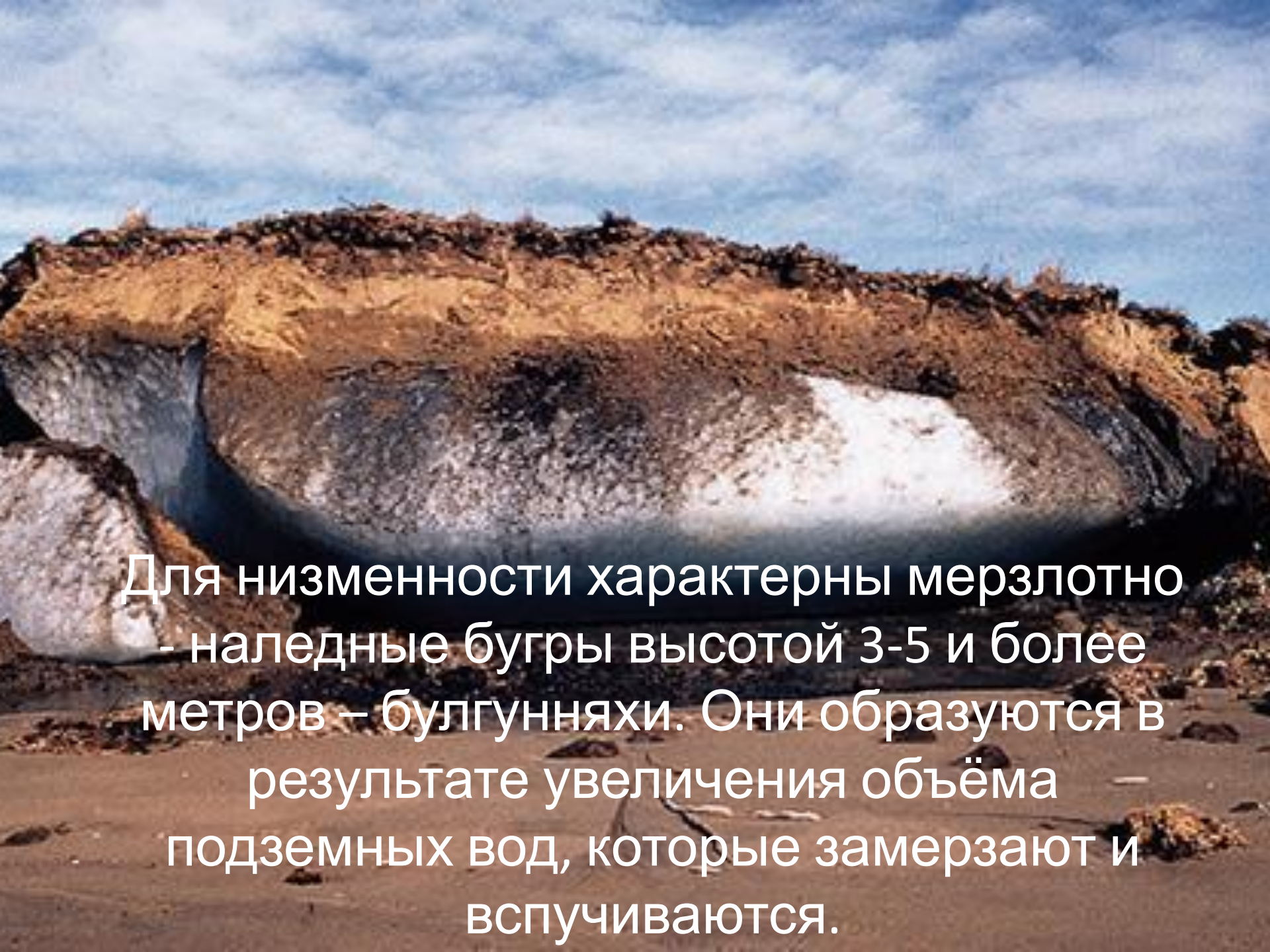


По низменности протекают реки Хатанга,  
Попигай, Анабар, на Таймыре- Пясина.





Местные реки изобилуют мощными наледями – тарынами (якутское название). Они представляют собой скопление льда, возникающие при замерзании вод, излившихся на поверхность.




Для низменности характерны мерзлотно-наледные бугры высотой 3-5 и более метров – булгунняхы. Они образуются в результате увеличения объёма подземных вод, которые замерзают и вспучиваются.

Примерно четвертую часть территории  
низменности занимают многочисленные  
озёра.



# Растительный и животный мир



# Северный Олень



# Детёныш тюленя



Песец






# Белый медведь



08/19/2003

# Лемминг





YAPILANAL P...

# Освоение Восточной Сибири









**Спасибо за внимание!!!**

