

# Куба



«Остров свободы»

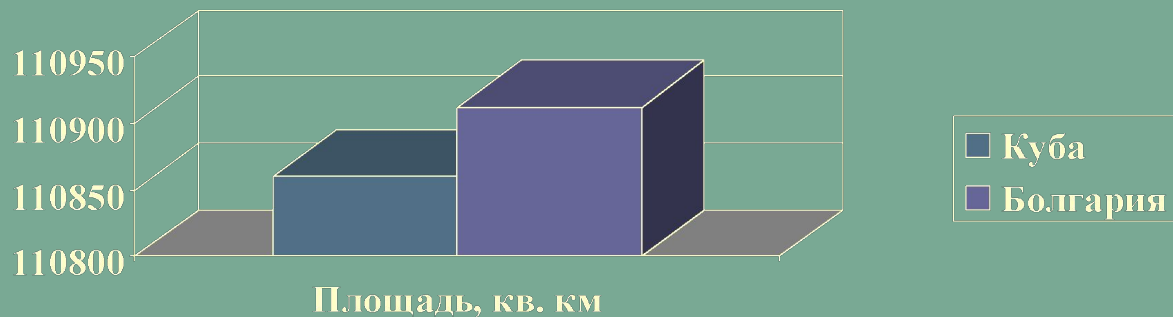
# Куба

- Площадь 110 860 кв. км.
- Население 10,7 млн. чел.
- Столица и крупный город Гавана, 2 096 000
- Язык испанский
- Религия римско-католическая
- Денежная единица песо
- ВВП около 3000 млн. \$ США
- Статус республика

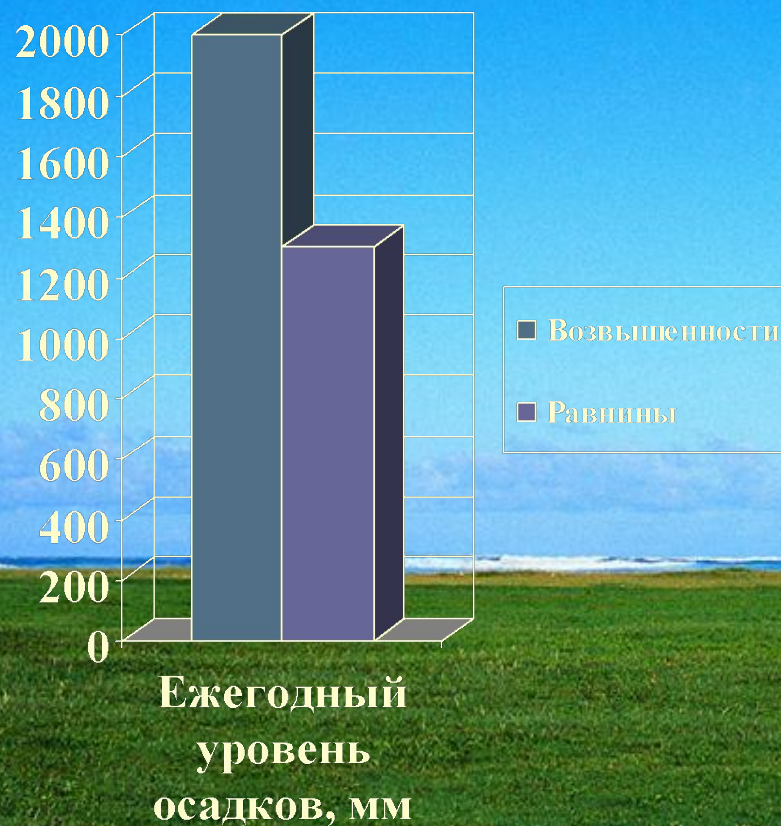
# Карта Кубы



По площади Куба примерно равна Болгарии, а по численности населения превосходит ее.



# Физические характеристики



- Три горные системы занимают 25% территории Кубы. Высшая точка страны – пик Туркино (2005 м) – расположен в г. Сьерра-Маэстра.
- Среднегодовая  $t^{\circ}$  в Гаване  $25^{\circ}\text{C}$ .

# Герб Кубы

- На гербе Кубы изображены окружающее ее синее море, ключ, пальма и холмы. Ключ символизирует положение острова на важнейших мировых морских путях. Пальмы любимые деревья кубинцев, и они растут повсеместно, по одиночке или небольшими живописными группами. А холмы и невысокие горы, расположенные по краям острова, оживляют вид равнин.

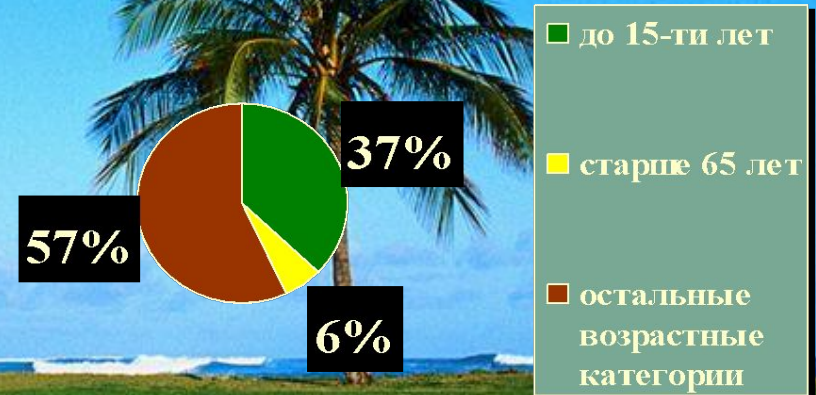


# Население

- Для населения Кубы традиционно преобладание мужчин. Особенно большим оно было в колониальное время и в период массовых иммиграций. Мужчины преобладали среди переселенцев из Испании и среди африканских невольников. В 1774-ом году мужчины составляли  $\frac{3}{5}$  всего населения. В последствие доля женщин в населении сильно возросла.

# Возрастная структура

- Современная возрастная структура населения, прежде всего высокая доля лиц молодых возрастных групп (до 15-и лет), создает не малые трудности для социального экономического развития Кубы. На эту группу примерно приходится 37% всего населения, а на лиц старше 65 лет 6% .





# Размещение населения

- Куба выделяется относительно равномерным размещением населения по территории. Средняя плотность населения около 90 человек на 1 кв. км. Наименьшей плотностью населения характеризуются заболоченные местности на Юго-западе острова. Около половины населения располагается вдоль протянувшегося через весь остров Центрального шоссе, к которому тяготеют и почти все крупные города.

# Горнодобывающая отрасль и производство

- Среди полезных ископаемых первое место занимает железная руда; производят также медь, хром, никель, кобальт, золото и серебро. После революции 1959 года наблюдается подъем промышленного производства; значительную роль Кубе оказали коммунистические страны. Основные промышленные предприятия заняты переработкой сахарного тростника, производством текстиля, кожаных изделий, сигар.

# Сельское хозяйство

- В 1959 г. Земля перешла в собственность государства. 50% экспортных поступлений приходится на продажу сахара. Куба - третий в мире производитель сахара. Среди прочих товарных культур - табак, кофе, цитрусовые и кенаф, используемый для производства мешков. Рис и картофель выращивают для внутреннего рынка; в низинах занимаются животноводством.

# Экспорт и импорт

---

- *Основные статьи импорта*

Химикаты, промышленное сырье, нефть, станки, зерно

- *Основные статьи экспорта*

Сахар, никель, табак, цитрусовые, морепродукты, ром, кофе