

# ГИДРОСФЕРА

## Внутренние воды



# Проверка домашнего задания

## 1. Что такое Гидросфера?

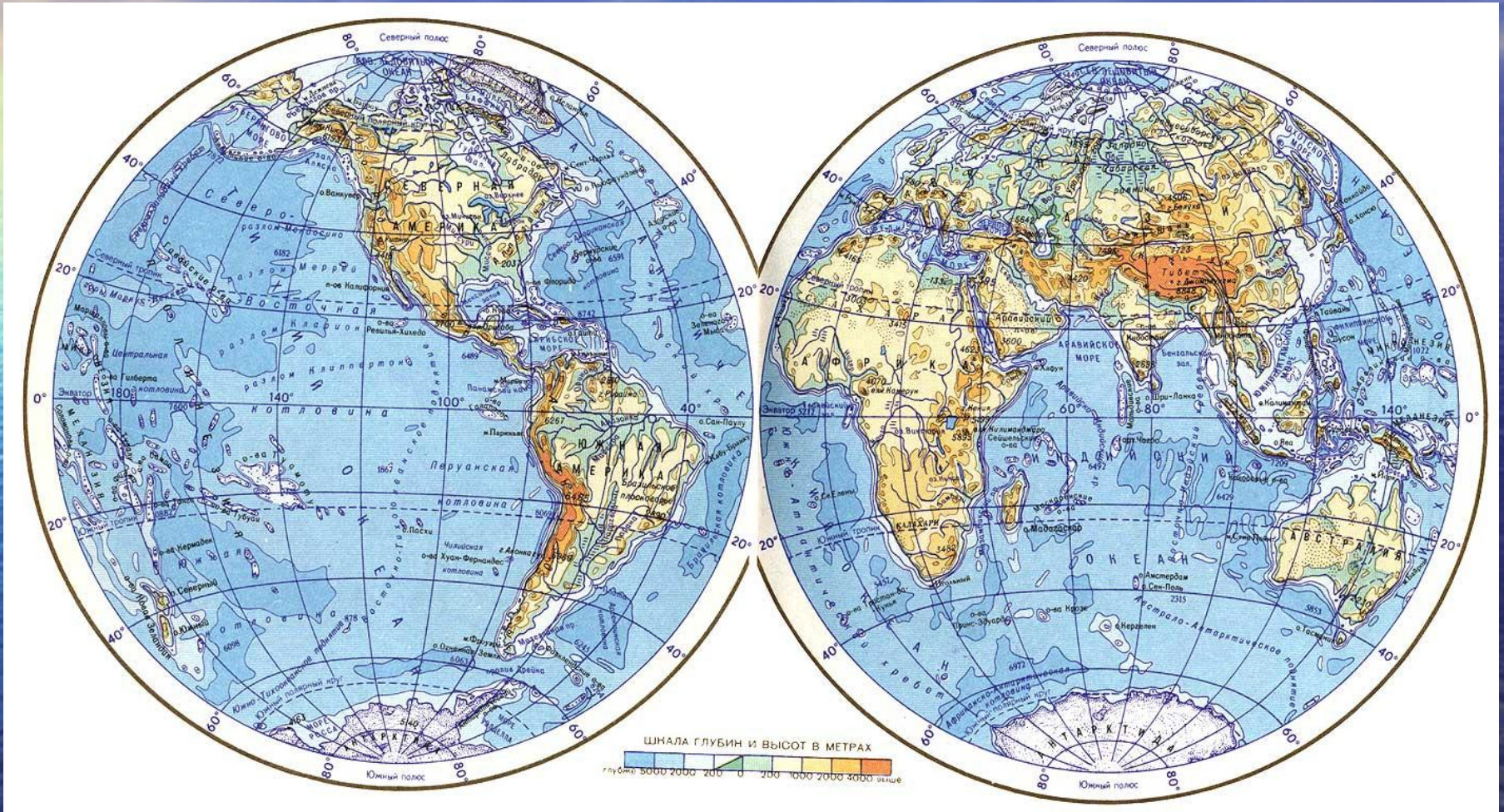
- Гидросфера – это водная оболочка земли

## 2. Из каких частей состоит Гидросфера?

- Гидросфера состоит из двух частей: Мировой океан и Воды суши.



# 3. Назовите и покажите части Мирового океана.





# **Внутренние воды**



**Вот отсюда, именно отсюда,  
Из глубин лесного родника  
Выбегает голубое чудо-  
Русская великая река.  
Н. Палькин**





# *Цель урока:*

Продолжим изучение Гидросферы и её частей

## *Задачи урока:*

- Познакомиться с понятиями: река, русло, пойма, исток, устье, бассейн, речная система;
- Рассмотреть строение реки;
- Познакомиться с разновидностью рек;
- Узнать использование рек;
- Научиться определять исток, устье, речной бассейн, притоки по карте.

Река – это природный водный поток,  
текущий в выработанном углублении,  
которое называется руслом реки.





**ИСТОК** — это место, где река берёт начало.

**Истоком может быть:**

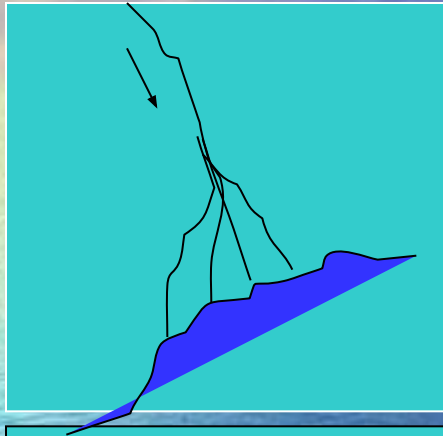
- 1. Ледники**
- 2. Озёра**
- 3. Болота**
- 4. Пруды**
- 5. Родники,  
ИСТОЧНИКИ**





**УСТЬЕ** – это место куда река впадает.

Устьем может быть: озеро, море, океан.



**УСТЬЕ**



**Дельта** – форма устья реки с протоками (**рукава**), на которые делится главное русло, имеет веерообразную форму (Лена, Волга, Миссисипи)

**Эстуарий** - воронкообразное устье, расширяющееся в сторону моря (Енисей, Темза, Св. Лаврентия)

Речная система — это главная река со


все



Как определить где  
левый приток, а где  
правый?

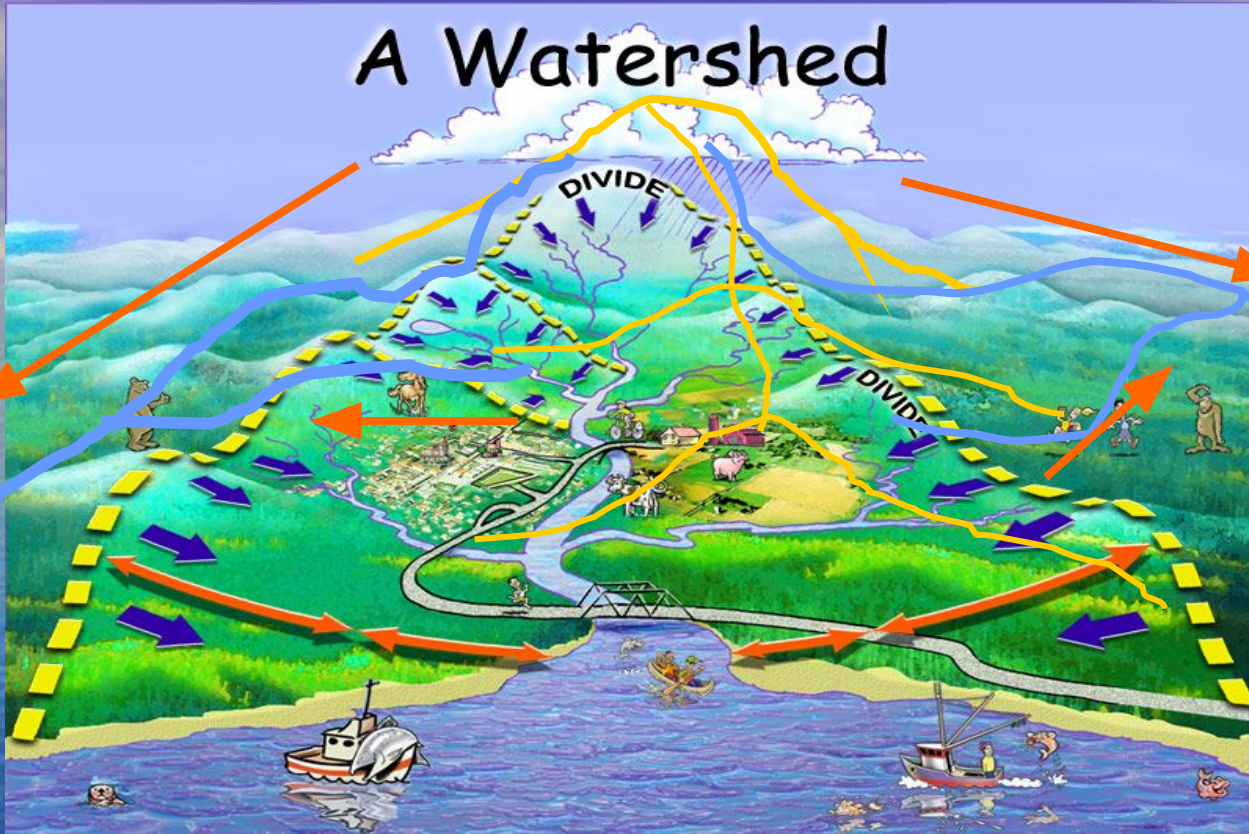


Река получает питание с большой водосборной площади – это бассейн реки



- В бассейне рек могут находиться города, государства. В бассейне какой реки живём мы?

# Водораздел



- Бассейны рек и речные системы отделяются друг от друга водоразделами. По одну сторону водораздела вода стекает в одну реку, а по другую сторону – в другую. Водоразделом может быть горный хребет или возвышенность.



# Реки бывают



**Равнинные**



**Горные**






Рис. 61. Пороги и схема их строения

**Пороги** - выходы кристаллических пород в долине реки.



Рис. 62. Водопад и схема его строения

**Водопад** – падение воды с кристаллического выступа долины реки.



# Питание рек



*Как вы думаете от чего зависит питание реки?*

# Режим реки




- Зависит от климата от типа питания.
- Половодье – ежегодный продолжительный подъем уровня воды в реке.
- Паводки – кратковременные подъемы уровня воды в реке.
- Межень – период самого низкого уровня воды в реке.



# Хозяйственное значение рек

Источник энергии




Промышленность



Для бытовых  
нужд



Орошение



Речной транспорт



# Домашнее задание

- § 30, стр. 94 вопросы и задания
- Определить координаты вдп. Анкель, вдп. Ниагарский, вдп. Виктория.





# Использованный материал

- Т.П. Герасимова, Н.П. Неклюкова Учебник Начальный курс географии 6 класс, М.: Дрофа, 2007
- Виртуальная школа Кирилла и Мефодия Уроки географии 6 класс
- Уроки географии 6-9 классы с применением информационных технологий, М.: «ГЛОБУС», 2008
- [http://geo-tur.narod.ru/Maps/pic/World\\_fiz1.jpg](http://geo-tur.narod.ru/Maps/pic/World_fiz1.jpg)
- <http://s46.radikal.ru/i114/0905/95/e486500bacc5.jpg>
- <http://www.bungalotravel.ru/images/countries/foto/16/f204.jpg>

Спасибо за внимание!

