



МОУ «Гимназия №3»



«Родное Подмосковье»

6 класс.

**Географическое положение
Московской области.**

Учитель географии
Карпенкова Л.С.

МОСКОВСКАЯ ОБЛАСТЬ



Московская область

Образована 14 января 1929.

Расположена в центре Европейской части России, между 54 и 57° северной широты и между 35 и 40° восточной долготы. Расстояние от границы области до западной государственной границы Российской Федерации (с Белоруссией) более 250 км, до восточной (морской) границы (с Японией) — более 7 тыс. км.



Географическое положение
Московская область
расположена в центральной
части Восточно-Европейской
равнины в бассейне рек Волга,
Ока, Клязьма, Москва.

**Площадь территории и
численность населения**

Территория - 47 тыс. кв. км.

Население - 7 млн. чел.

Средняя плотность населения
- 143,5 чел. на кв. км.

Московская область на юге граничит с Тульской, на юго-западе — с Калужской, на западе — со Смоленской, на северо-западе и севере — с Тверской, на северо-востоке — с Ярославской, на севере и северо-востоке — с Владимирской, на юго-востоке — с Рязанской областями.

Территория Московской области больше таких европейских государств, как Бельгия, Швейцария, Нидерланды. Население Подмосковья - более 6,6 миллиона человек. По числу жителей Московская область превосходит Норвегию, Финляндию, Данию.



Национальный парк Лосиный остров **заповедно-охотничье хозяйство «Завидово»**

Подмосковье – это один из самых маленьких по площади регионов России, и при этом здесь самая высокая плотность населения в стране. Здесь - как в краю контрастов, цивилизация соседствует с глубокой стариной. Здесь многолюдно и неугомонно, но стоит отдалиться лишь на несколько километров от населенных пунктов, расположенных вдоль основных дорожных магистралей, как очутишься наедине с кажущимися бескрайними просторами полей и лесов.



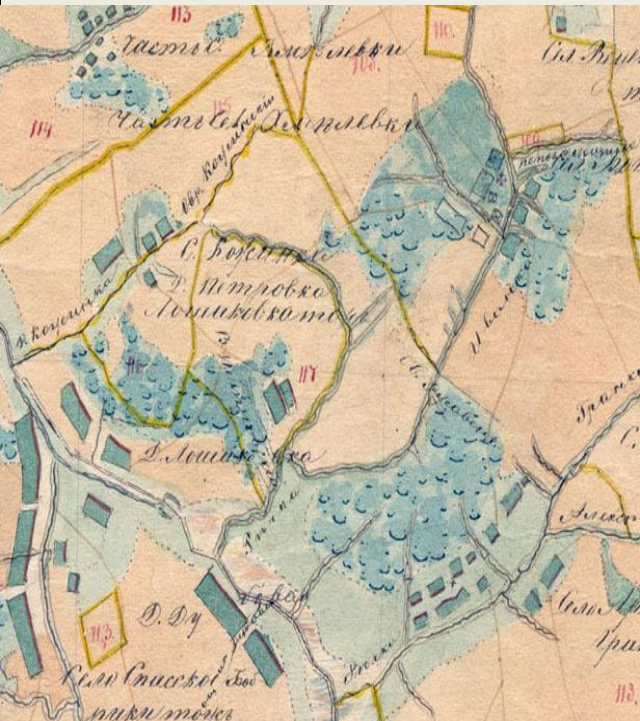
Древние города Подмосковья

1. Планы Генерального Межевания конца XVIII в.

Год топографической съемки: 1785 - 1792 гг.

Описание:

Карты подробные, не топографические, это самые первые подробные карты в истории картографии, на планах отлично передан рельеф, нанесены мелкие объекты, села, деревни, хутора, обозначены мельницы, погосты и т.д., это самые лучшие карты для поиска монет и реликвий.



Все ПГМ разного качества, спрашивайте
фрагменты нужного Вам уезда

Московская губерния

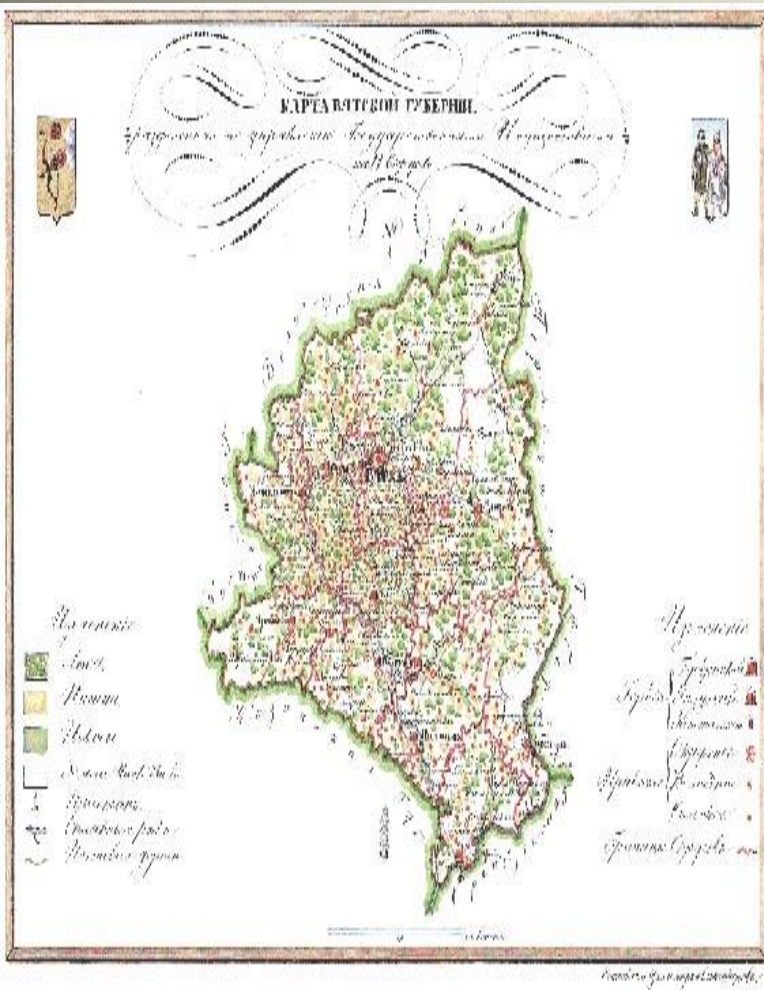
Московская губерния состояла из 15 уездов: Волоколамский уезд, Можайский уезд, Верейский уезд, Подольский уезд, Никитский уезд, Серпуховский уезд, Коломенский уезд, Бронницкий уезд, Московский уезд, Воскресенский уезд, Клинский уезд, Дмитровский уезд, Звенигородский уезд.

Карты Московской губернии конца 18 века гг. Планы уездов. Созданы на основе планов генерального межевания.

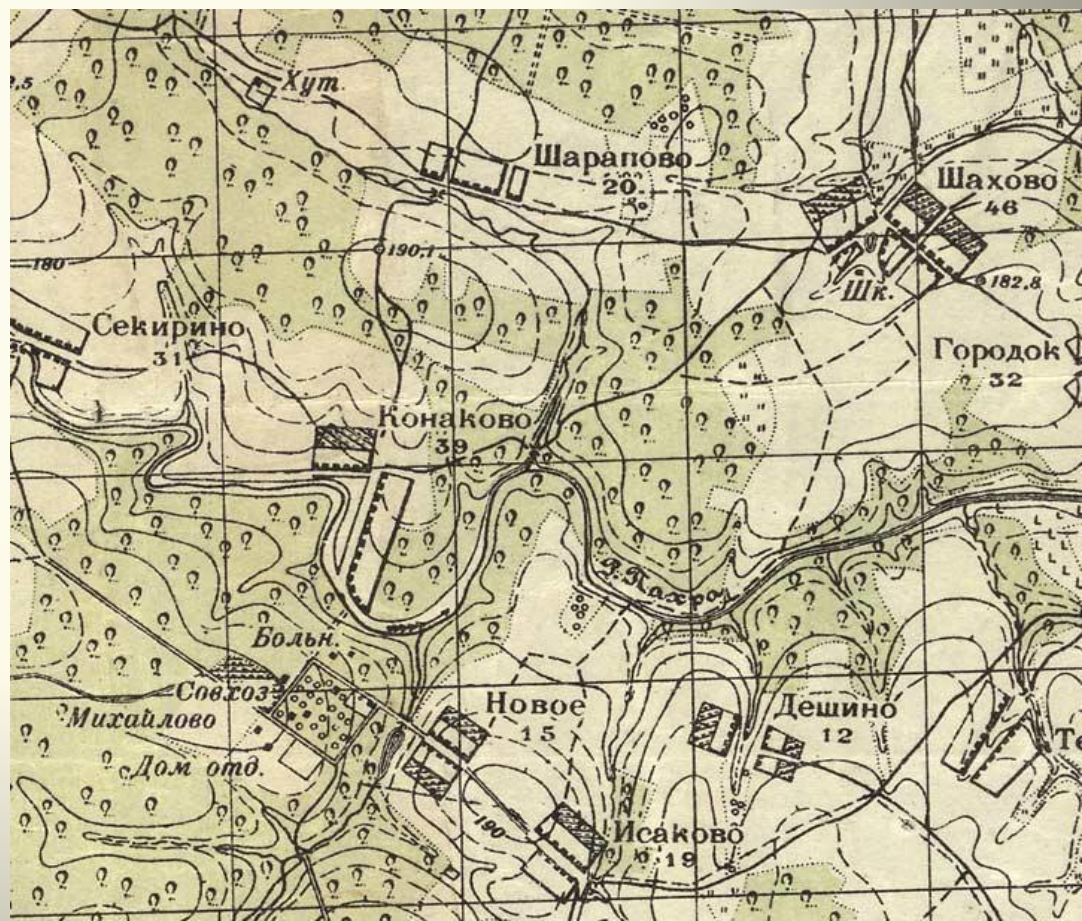


Входят все уезды Московской губернии, на которых отражена ситуация 1765-1792 годов, собранная в результате обработки множества планов генерального межевания 1765-1792 гг.

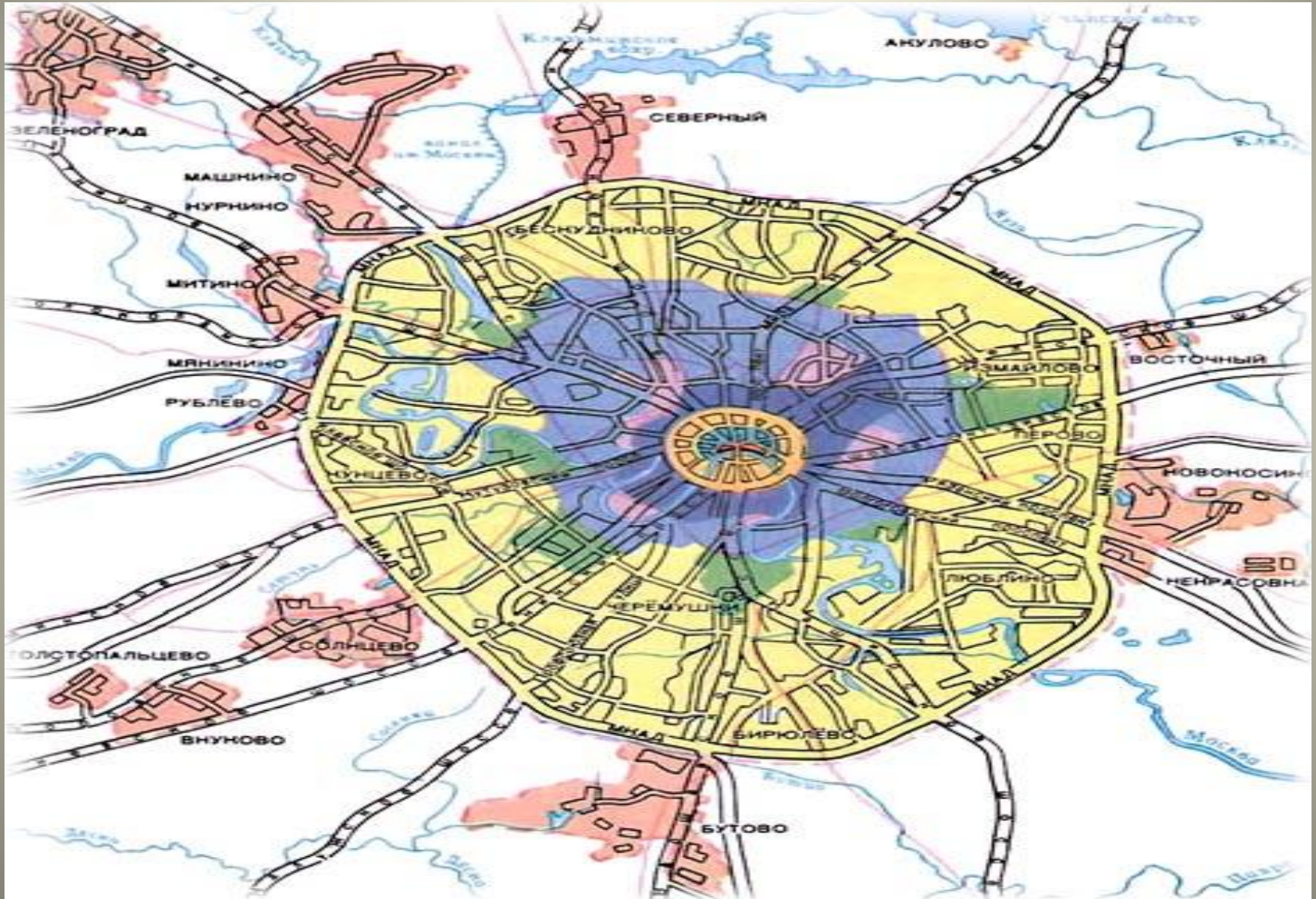
Карта Московской губернии из атласа 1843 года.



Топографическая карта РККА 1920 - 1930 гг.



Расширение юридической границы Москвы в XV-XX вв.



Домашнее задание:
глава 1, параграф 1.

