

Западно-Сибирский ЭКОНОМИЧЕСКИЙ район

Работу выполняли:

Гриценко Алина

Панкина Алина

Иванова Ирина

Панин Владимир

9-3 класс лицей №18

Западно-Сибирский экономический район — один из 11 экономических районов Российской Федерации, состоит из 8 федеральных субъектов:

1. Кемеровская область
2. Новосибирская область
3. Омская область
4. Томская область
5. Тюменская область
6. Ханты-Мансийский автономный округ
7. Ямало-Ненецкий автономный округ
8. Республика Алтай

Население — 14 607 тыс. чел. (1987).

Основные отрасли специализации: добыча нефти, газа, каменного угля, металлургия, машиностроение, химия, крупный центр лесозаготовки.

Сельское хозяйство зерново-животноводческого направления.



- З-СЭР является третьим по площади и четвёртым по численности населения районом России, 90% территории составляют равнины. Район отличается сильной заболоченностью. Среди отраслей специализации выделяются отрасли топливной промышленности.
- В З-СЭР добывают 90% газа и 75% нефти России. В районе находится крупнейший угольный бассейн – Кузбасс, где добывают около 25% коксующихся углей.
- Основой сельского хозяйства района является Алтайский край, который снабжает З-СЭР продукцией АПК.

Субъект федерации	Центр субъекта	Площадь, кв. км	Население, тыс. человек (2002г.)
Ямало-Ненецкий авт.окр.	Салехард	750 300	430,0
Ханты-Мансийский авт.окр.	Ханты-Мансийск	523 100	1432,8
Алтайский край	Барнаул	169 100	2607,4
Кемеровская обл.	Кемерово	95 500	2899,1
Новосибирская обл.	Новосибирск	178 200	2692,3
Омская обл.	Омск	139 700	2079,2
Томская обл.	Томск	316 900	1046,0
Тюменская обл.	Тюмень	1 435 200*	1710,0
Республика Алтай	Горно-Алтайск	92 600	203,0

*Вместе с Ямало-Ненецким и Ханты-Мансийским автономными округами

Экономический лидер - Новосибирск.

Границы З-СЭР

З-СЭР выходит к Карскому морю.

З-СЭР выходит к сухопутной границы России с Казахстаном, Китаем, Монголией.

З-СЭР граничит со следующими экономическими районами: Северным, Уральским, Восточно-Сибирским.

Экономико-географическое положение района

ЭГП З-СЭР относительно выгодное, так как район:

Соседствует с высокоразвитым Уральским ЭР и быстроразвивающейся Восточной Сибирью.

З-СЭР расположен на пересечении больших рек и железнодорожных магистралей.

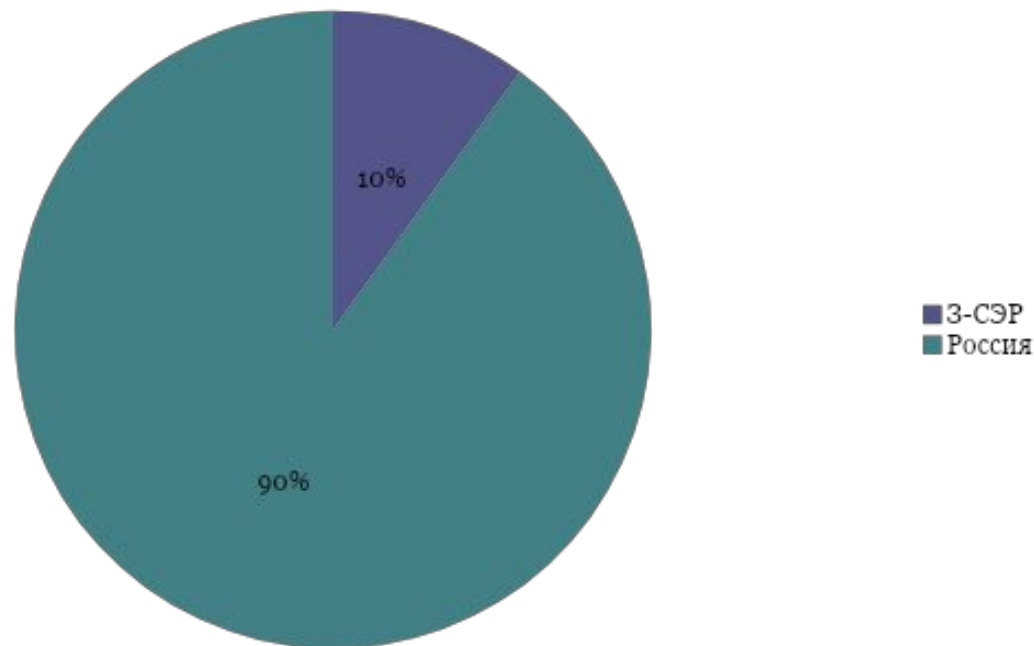
З-СЭР выходит к государственной границе и тесно взаимодействует с Казахстаном.

«Визитная карточка»

Территория, млн. кв. км	2,4272
Количество субъектов Федерации	9
Население, млн. человек (9.10.2002)	15,1
Городское население, %	72
Плотность населения, чел. на кв. км	6,1
Площадь с/х угодий, млн. га (% от РФ)	32,8 (17)
Площадь пашни, млн. га (% от РФ)	17,9 (15)
Площадь, покрытая лесом, млн. га	81,1
Лесистость территории, %	37
Запасы древесины, млрд. куб. м	9,8
Продукция промышленности, % от РФ	18
Продукция сельского хозяйства, % от РФ	11
Производство потребительских товаров, % от РФ	6

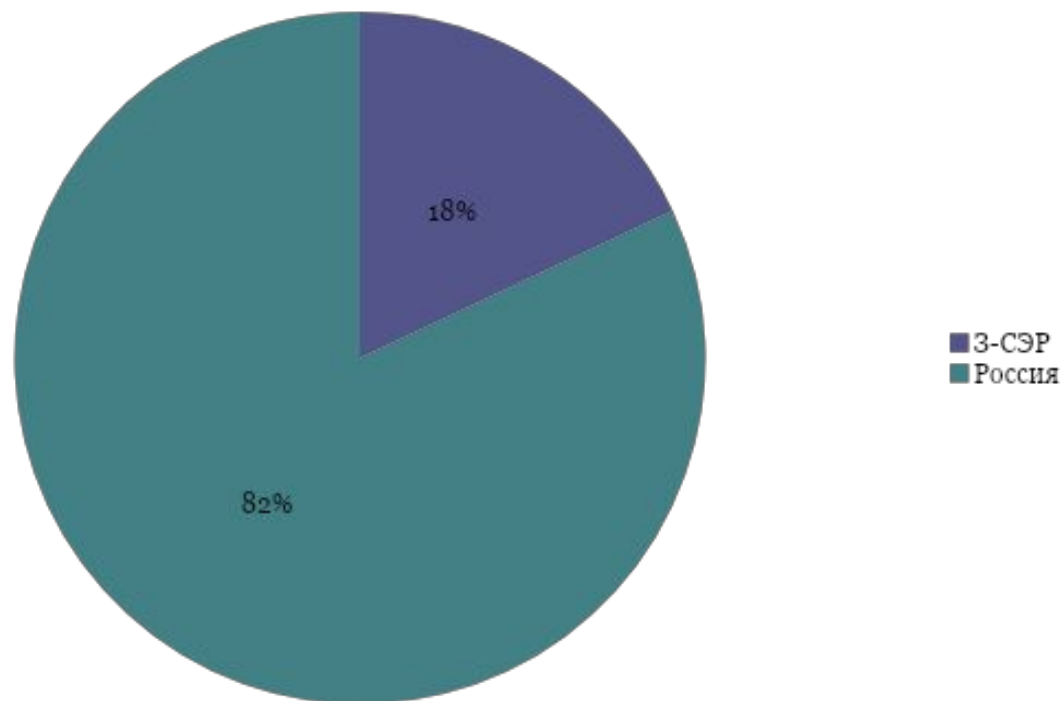
Доля 3-СЭР в населении России

3-СЭР	10
Россия	90



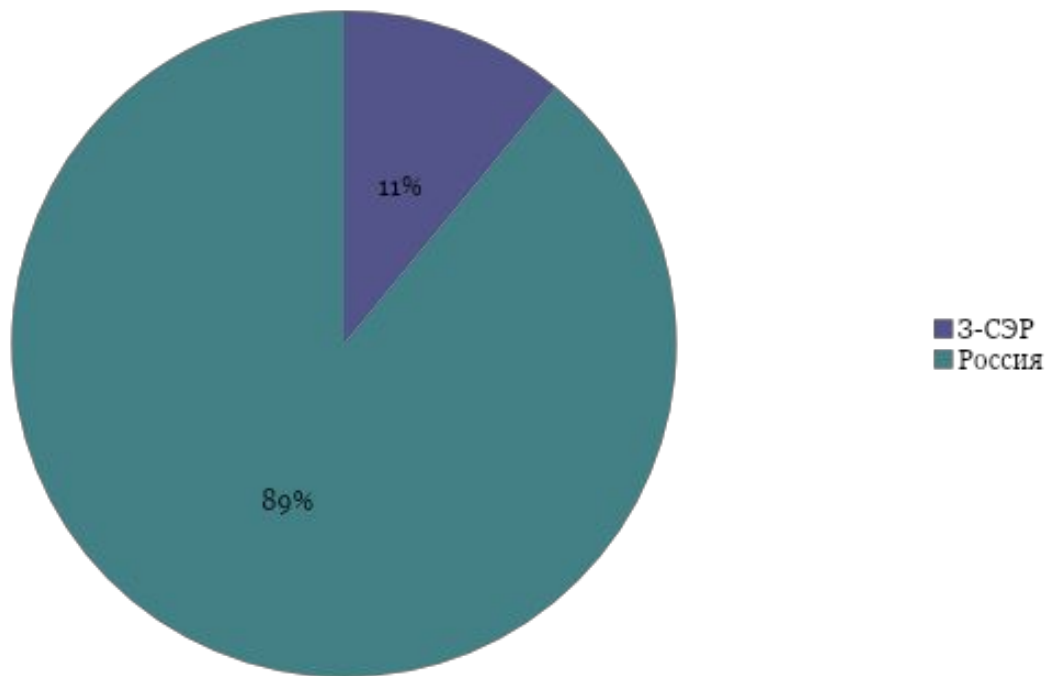
Доля З-СЭР в промышленности России

З-СЭР	18
Россия	82



Доля 3-СЭР в сельском хозяйстве России

3-СЭР	11
Россия	89



Природные условия З-СЭР

Природные условия	Краткая характеристика
Тектоническое строение	Западно-Сибирская плита. На юге: байкальская, каледонская, герцинская складчатости.
Рельеф	Преобладает равнинный рельеф: Западно-Сибирская равнина, Сибирские увалы, Васюганская и Ишимская равнины, барабинская низменность. На юге З-СЭР - горный рельеф: Алтай (гора Белуха - 4082 м), отроги Западного Саяна, Кузнецкий Алатау, Салаирский кряж.
Климат	Арктический, субарктический и умеренный пояса. Преобладает умеренный пояс, континентальный тип климата. Основной тип погоды - антициклонный. Среднегодовое количество осадков - 400-600 мм/год, в предгорьях Алтая 1000мм/год. Основные воздушные массы: континентальные арктические, континентальные умеренные.

Природные ресурсы З-СЭР

Район обладает огромными ресурсами: лесными, минеральными, агроклиматическими, почвенными и др. Освоение минеральных ресурсов на севере района осложнено суровыми климатическими условиями, заболоченностью территории, большим количеством кровососущих насекомых.

На крайнем юге З-СЭР распространены черноземы и каштановые почвы, на которых выращивают зерновые (пшеницу). пойменные луга рек – пастбищные и сенокосные угодья, здесь получило развитие мясомолочное производство.

Район богат водными ресурсами.

Природные условия	Краткая характеристика
Почвы	Арктические, тундро-глеевые, торфянистые, подзолистые, дерново-подзолистые, лугово-черноземные, типичные черноземы (Алтайский край), горно-луговые и горно-таёжные почвы.
Внутренние воды	Имеют преимущественно смешанное питание: снеговое, дождевое, грунтовое. Основные реки: Обь, Иртыш, Ишим, Тобол, Чулым, Кеть, Надым, Пур, Таз принадлежат к бассейну Северного Ледовитого океана. По режиму - это реки с весенним половодьем, летней и зимней меженью, летне-осенними дождевыми паводками. Озера района представляют собой озера-блюдца или бессточные соленые озера на юге. Крупнейшие постоянные озера: Чаны, Кулунда, Телецкое. На севере и в центре - многолетняя мерзлота.
Приподные зоны	Арктические пустыни, тундра, лесотундра, тайга, смешанные и широколиственные леса, лесостепи и степи.

Отраслевая структура Промышленного производства 3-СЭР, %

1	Электроэнергетика	8
2	Топливная промышленность	66
3	Металлургический комплекс	8
4	Машиностроительный комплекс	6
5	Химико-лесной комплекс	4
6	Производство стройматериалов	1
7	Легкая промышленность	1
8	Пищевая промышленность	5

