

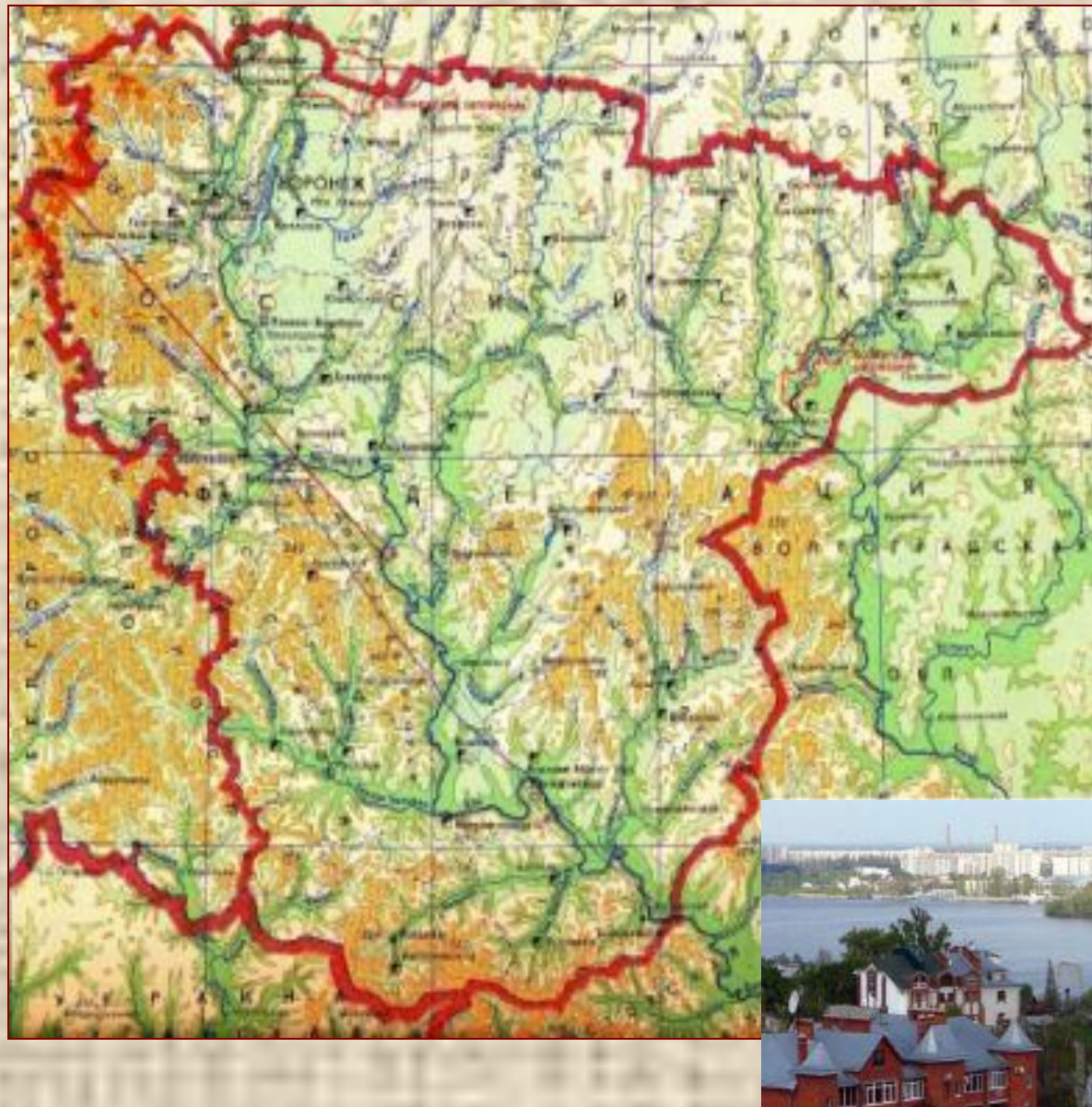
# Воронежский край

**Воронежская область** располагается в Российской Федерации, в юго-западной части России, на границе с Украиной.

**Площадь 52,4 тыс. кв. км.**  
**Население 2437 тыс. человек.**

**Климат умеренно континентальный,** расположена в лесостепной и степной зонах. **Почвы плодородные черноземы,** более 70% распахано.

**Главные реки – Дон, Воронеж, Хопер, Ворона, Тихая Сосна, Битюг.**





# Административно – территориальное деление Воронежской области

Область образована 13 июня 1934 года, является крупным производителем сельскохозяйственной продукции и поставщиком продовольствия для промышленных регионов России.

Промышленность представлена предприятиями машиностроения и машинообработки («Станкостроительный завод»; «Воронежсельмаш»), радиоэлектроники (завод «Электроника»), производством самолетов, горно-обогатительного оборудования, мостовых конструкций и многого другого.

Центр - город Воронеж.

В состав области входят:

32 района, 15 городов,

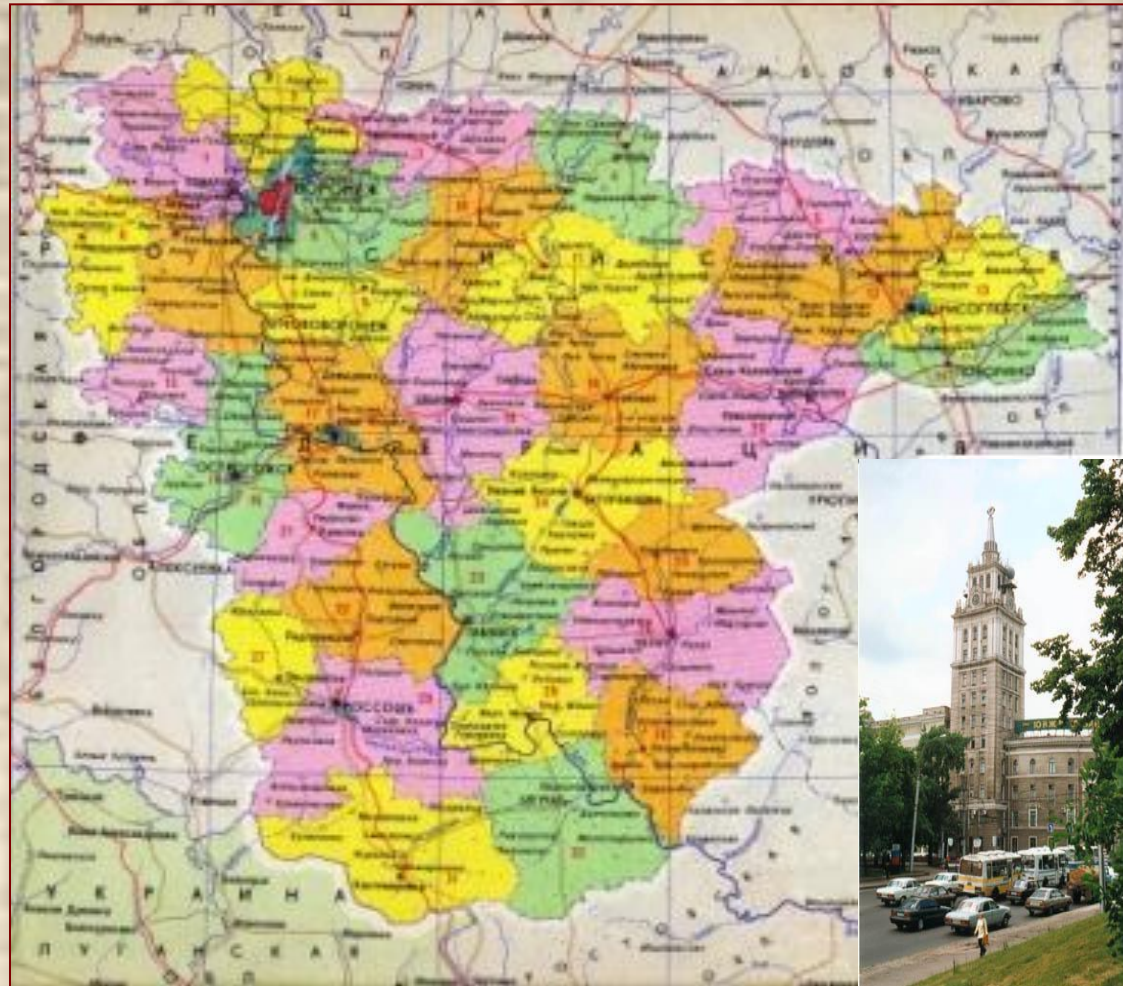
22 поселка городского типа.

Расстояние от Воронежа до Москвы 587 км.

Через Воронеж проходит главная железнодорожная магистраль Центр-Юг.

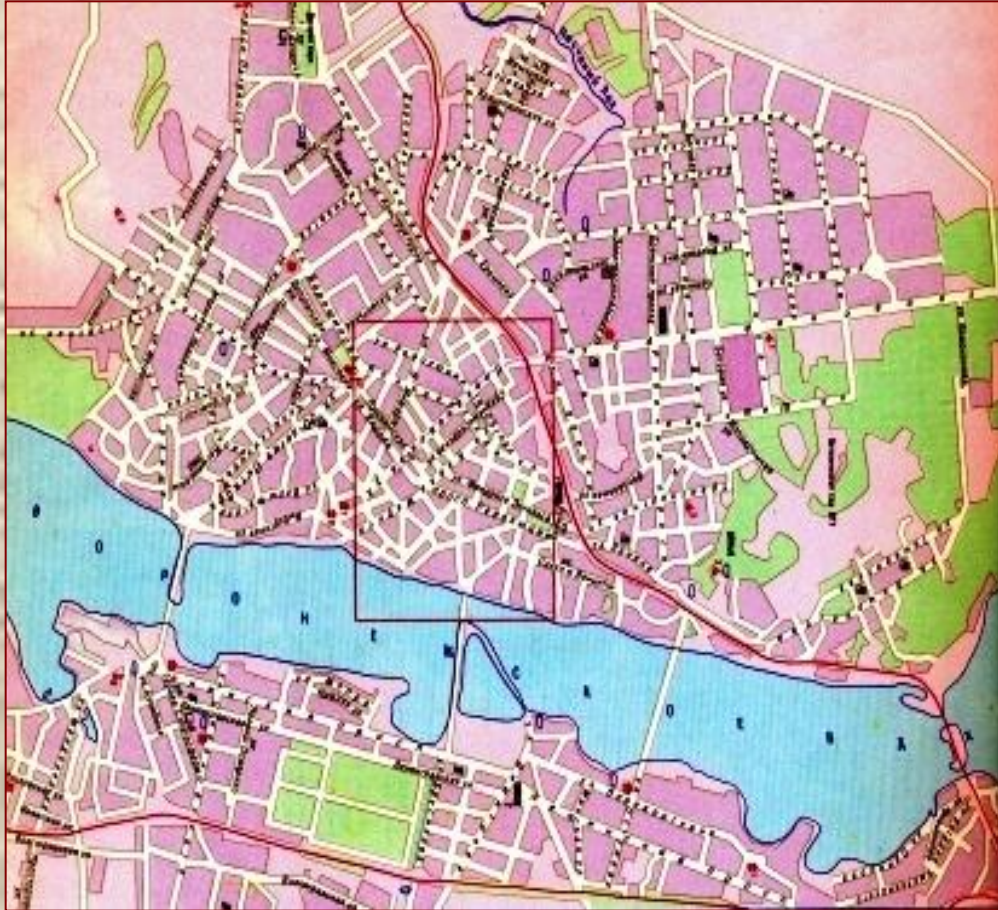
В городе расположено Управление Юго-Восточной железной дороги.

Общая эксплуатационная длина дороги составляет 4436 км. От станции «Воронеж-1» ежедневно отправляются свыше 60 поездов по различным направлениям.





# Воронеж



Город основан в 1585 году как сторожевой пункт на южной окраине Московского государства в одном из острогов высокого правого берега реки Воронеж. Крепость построена в 1586 году по указу царя Федора Иоанновича.

Воронеж – столица Центрально-Черноземного района и центр Воронежской области.

Численность населения около 1 млн. человек. Площадь городской черты составляет - 600 кв. км.

Город расположен на перекрестке крупных транспортных автомобильных и железнодорожных магистралей.

Воронеж сегодня – крупный административный, индустриальный, научный и культурный центр области и России.

Город в административном отношении делится на 6 районов: Центральный, Коминтерновский, Ленинский, Советский, Левобережный и Железнодорожный.



# Символика Воронежа



Герб города Воронежа был утвержден 21 сентября 1781 года

# Железнодорожный вокзал

Площадь возле вокзала появилась в конце 60-х начале 70 годов XIX столетия. Строительство (1867) и открытие (с 1868 года) железнодорожной станции дали толчок к развитию здесь нового района города.

Когда в Воронеже провели железную дорогу, соединившую его через Козлов с Москвою и вообще с сетью центральных железнодорожных линий.

20 декабря 1867 года в Воронеж прибыл первый пробный поезд. 29 января 1868 года на станции Воронеж состоялось торжественное открытие дороги, во время которого на вокзал пришел первый пассажирский состав с многочисленными гостями из Москвы и Петербурга. С 1 февраля началось регулярное движение грузовых поездов до Воронежа, а с 1 июля в город стали приходить и пассажирские.

В первой половине 1880-х годов в станционных зданиях была налажена первая в Воронеже телефонная связь.





# Площадь Ленина

Главная площадь города,  
его административное ядро.

Расположена на территории  
Ленинского и Центрального  
районов.

Площадь возникла в 70-х  
годах 18 века как одно из  
новых центральных торговых  
мест за пределами старого  
городского вала.

Она не всегда была такой  
величественной и обширной,  
как сейчас. Не раз  
подвергалась реконструкции  
и перепланировке ценой  
нарушения исторического  
облика.



# Проспект Революции

## Большая Дворянская улица

Уже почти 230 лет эта магистраль служит главной улицей города.

Эта дорога была проложена в середине 18 века.


В период с середины по конец 70-х годов 18 века свершилась окончательная прокладка основной части улицы – тогда она простиралась от северо-восточной окраины Воронежа до

Старой Московской улицы (до нынешней площади Никитина). Большая Дворянская улица – такое имя приобрела она. Название было введено административным порядком и отражало идеологию своего времени.

К 20-30-м годам 19 века на главной улице преобладала хорошо продуманная застройка в стиле позднего классицизма.







***Водохранилище сооружено на реке Воронеж. Оно было построено в 1972 году, для снабжения водой населения, для бытовых нужд и промышленных предприятий. Длина водохранилища равна 35 км, а средняя широта 2 км. Общий запас воды в водохранилище – 200 млн. кубометров.***

***Водохранилище украшает наш город, но с его строительством произошло изменение климата города и добавились экологические проблемы.***



# Воронеж – Любовь и родина моя.

Все это здесь соединилось,  
В мой краткий век,  
Воронеж! Родина. Любовь.  
Что так суров,  
Я принимаю, словно милость,  
Твоей, листвы звенящий кров.  
Согрей меня скупой лаской,  
Загладь печальные следы  
И приведи на мост Чернавский  
К раскатам солнечной воды...  
И как навязчивая порочь,  
Как синих чаек дальний плач,  
Растает вдруг пустая горечь.  
Московских бед и неудач.  
И что ты там, судьба, гордишься!?  
Тебе вовек не сдамся я,  
Пока на свете есть Воронеж –  
Любовь и родина моя.

А. Жигулин.

Он русской родиной твоей  
Для ратных подвигов основан.  
Глядятся в степь кресты церковей  
И стены вала крепостного.  
И видно башенным: вдали  
Равнина пиками покрыта,  
Там кони топчут ковыли,  
Мелькают гривы и копыта.  
Зовут на стены горожан  
Удары бранного набата.  
И лязг мечей и кровь из ран,  
И громом битвы степь объята.  
На правом берегу раннее крутом  
Донского древнего притока  
Твой город встал Руси щитом  
Пред кочевой ордой востока.

К. Гусев (о Воронеже - крепости)