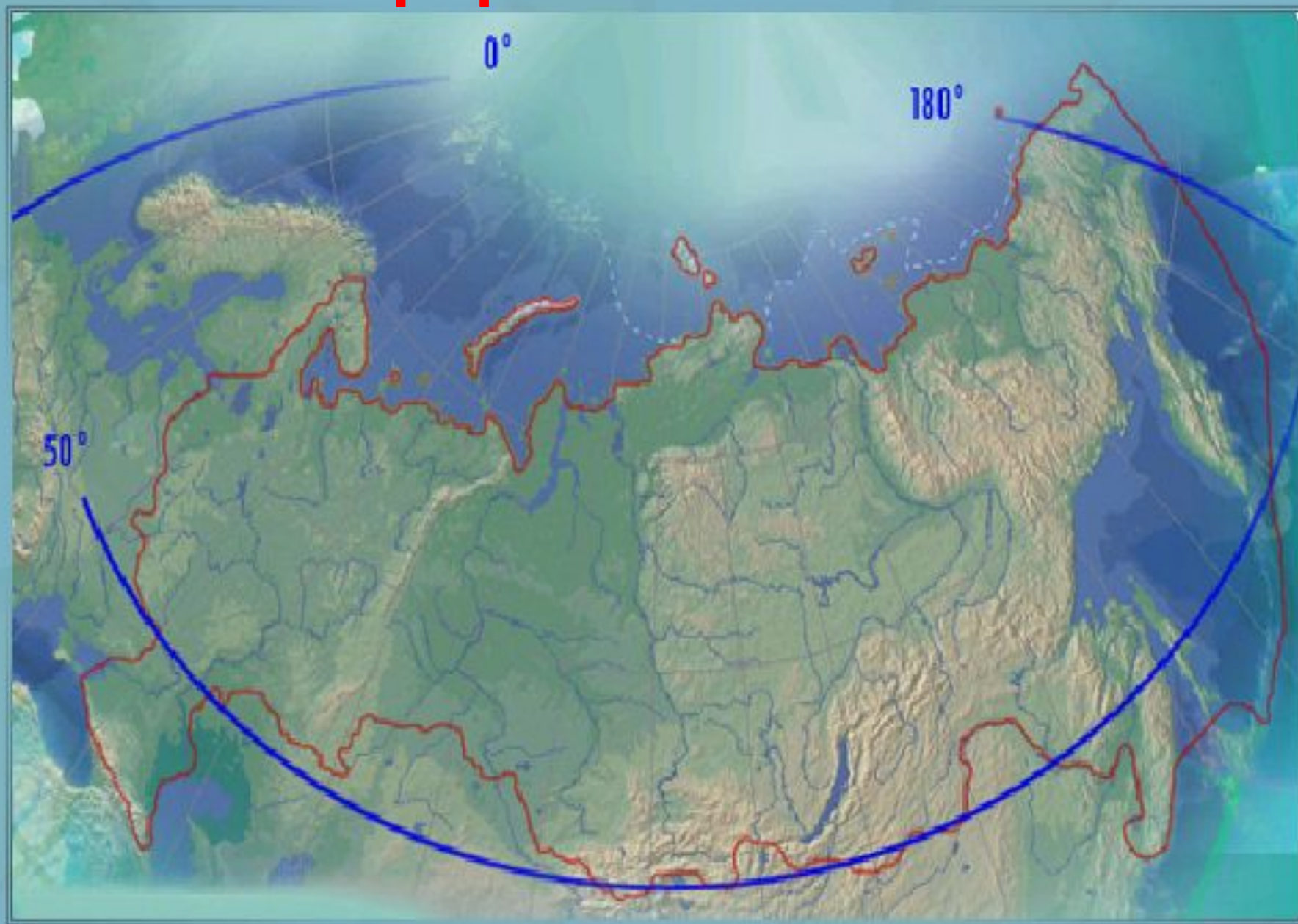


# Физико-географическое положение России



# Зона Севера России



# Экономико-географическое положение России



# Спорные территории

## России

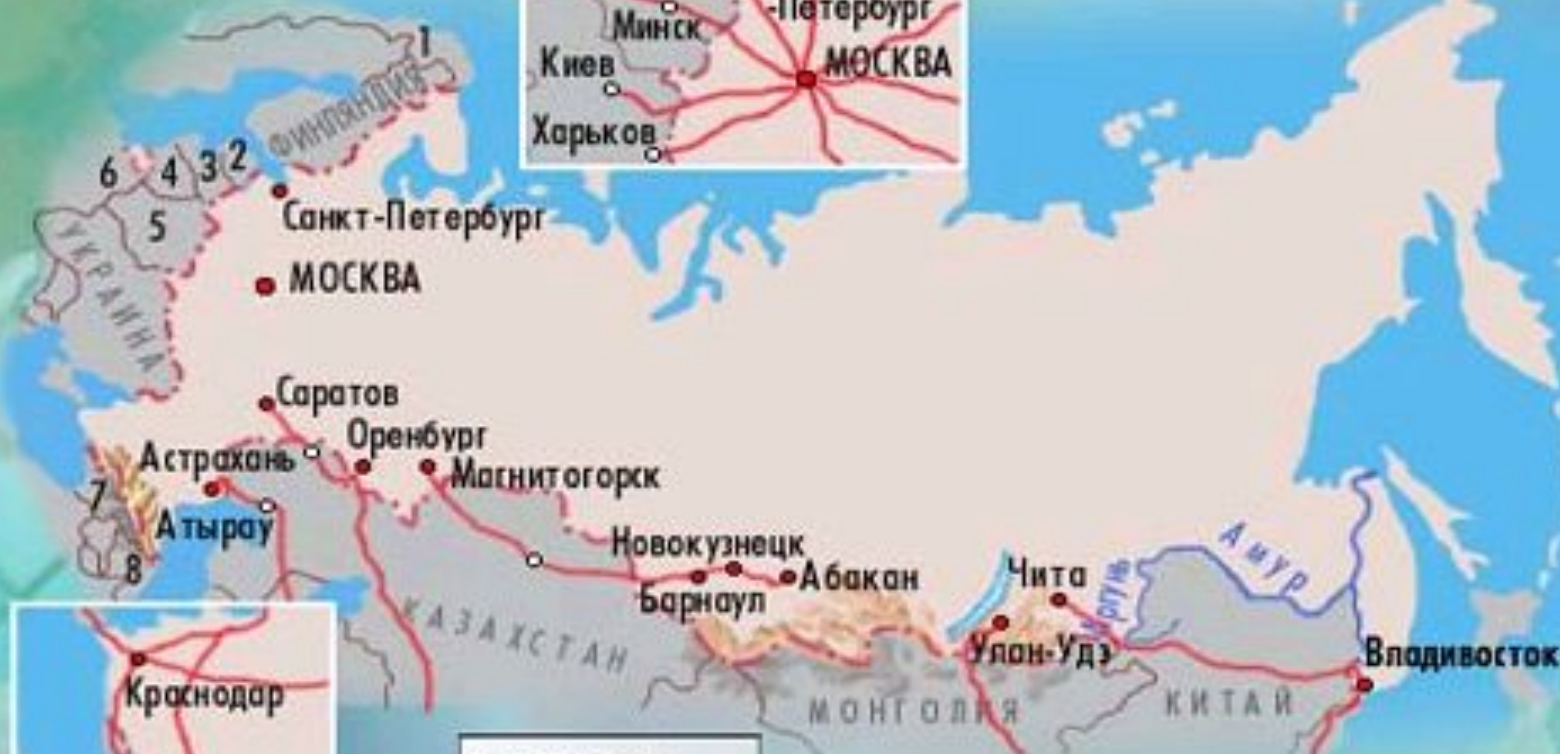
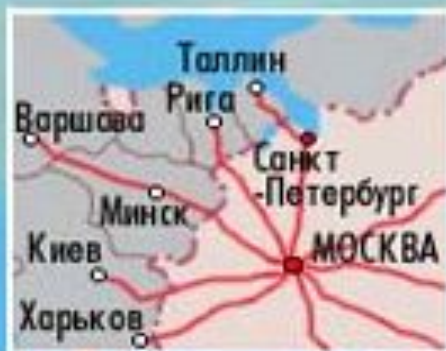


# Границы России



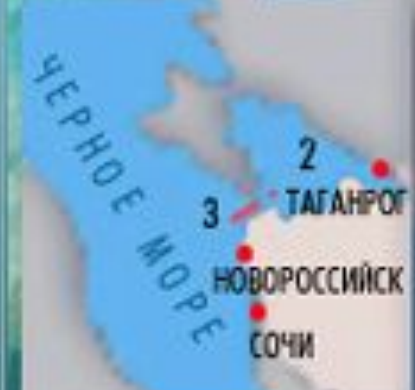
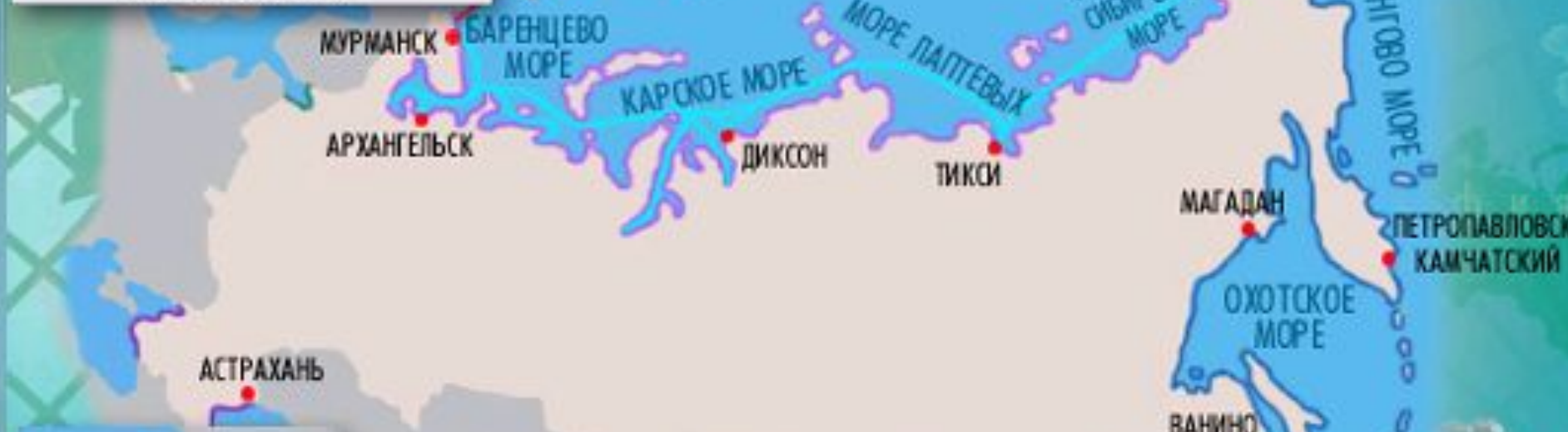
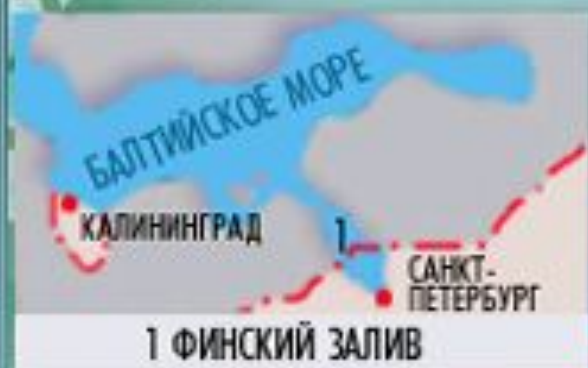
# Транспортно-географическое положение

## СУХОПУТНЫЕ ГРАНИЦЫ










- 1 НОРВЕГИЯ
- 2 ЭСТОНИЯ
- 3 ЛАТВИЯ
- 4 ЛИТВА
- 5 БЕЛОРУССИЯ
- 6 ПОЛЬША
- 7 ГРУЗИЯ
- 8 АЗЕРБАЙДЖАН

# МОРСКИЕ ГРАНИЦЫ РОССИИ



2 АЗОВСКОЕ МОРЕ  
3 КЕРЧИНСКИЙ ПРОЛИВ

- ГРАНИЦЫ**
-  ГОСУДАРСТВЕННЫЕ
  -  ПОЛЯРНЫХ ВЛАДЕНИЙ РОССИИ
  -  ПОБЕРЕЖЬЕ СЕВЕРНОГО ЛЕДОВИТОГО ОКЕАНА
  -  ПОБЕРЕЖЬЕ ТИХОГО ОКЕАНА
  -  ПОБЕРЕЖЬЕ БАЛТИЙСКОГО МОРЯ
  -  ПОБЕРЕЖЬЕ КАСПИЙСКОГО МОРЯ
  -  СЕВЕРНЫЙ МОРСКОЙ ПУТЬ

## ГРУЗОБОРОТ МОРСКИХ ПОРТОВ



## ОБЪЕМ ПЕРЕВОЗОК ГРУЗОВ В КРУПНЕЙШИХ ПОРТАХ РОССИИ

Бассейн, порт	Объем перевозок, млн. т.
<b>СЕВЕРНЫЙ</b>	
Архангельск	5
Мурманск	7
<b>БАЛТИЙСКИЙ</b>	
Санкт-Петербург	17,4
Калининград	4
<b>ЧЕРНОМОРСКИЙ</b>	
Новороссийск	9
<b>ДАЛЬНЕВОСТОЧНЫЙ</b>	
Восточный	16
Находка	10
Владивосток	10
Холмск	4,5

## СОСТАВ МОРСКОГО ФЛОТА

## ОБЪЕМ ПЕРЕВОЗОК ГРУЗОВ





# **Геополитическое положение России**

**- это место на политической карте мира и отношение к различным государствам и их группам:**

- СНГ**
- ЕС**
- АТР**
- США**
- Страны зоны Севера**

## Сегментация товарооборота в структуре внешней торговли России, доля %

