

# Родной город - Иркутск!



*Привет, Иркутск! Звучит не очень гордо?  
Но я горжусь тобой! И повторять другим  
Я завтра не устану это! Твердой  
Походкой, голову подняв, иду вперед!  
И наслаждаюсь всем, что окружает:  
Деревья! Парки! Улицы! Дома!.. НАРОД!..  
В последнем лишь немного огорчает  
Неравнодушное желание убить  
Все красоту, что радовать должна их.  
А все равно красив! И всех готов простить!  
Мой город! О тебе еще узнают!*



- [Экскурс в историю](#)
- [Геральдика](#)
- [Административные округа](#)
- [Достопримечательности](#)
- [Религия](#)
- [Кинотеатры](#)
- [Приказ о праздновании 350 летия г. Иркутска](#)



Кросворд

# Экскурс в историю



Свое начало город ведёт с Иркутского острога, заложенного казаками под руководством Якова Похабова в 1661 году.

«В нынешнем 169 (1661) году июля в шестой день против Иркута реки на верхоленской стороне государев новый острог служилыми людьми ставлю... Изволил острог поставить и тут место самое лучшее, угоднее для пашень и скотной выпуск и сенные покосы и рыбные ловли все близко...» — писал в своем донесении енисейскому воеводе Яков Похабов.

Название происходит от названия реки Иркут, впадающей в Ангару.

Иркутск практически с самого основания был важнейшим опорным пунктом по торговле с Китаем. Через город проходили все русско-китайские торговые караваны. Город жил и рос благодаря торговле, крупные промышленные предприятия в городе появились только в XX веке.

Иркутск упомянут в книге Николая Корнелия Витсена «Северная и Восточная Тартария»:

«Город Иркутской, расположенный приблизительно в восьми милях от берега Байкальского моря, построен несколько лет тому назад; он снабжен крепкими деревянными башнями и имеет большое предместье; мяса и рыбы можно достать в изобилии. Вокруг этого города, до самого Верхоленска, в избытке растет рожь. Земля там очень плодородна, и многие московиты поселились здесь... Малая река по названию Иркут впадает здесь в Ангару, вблизи расположен монастырь. Очень эта местность подвержена многим землетрясениям... В городе, в укреплении, находится дом начальника, также оружейная палата и ратуша; караул содержится в крепости, но солдаты живут за ее пределами. В остроге имеется слобода или предместье. Здесь примерно четыреста пятьдесят домов (в другой части книги Витсен сообщает, что в Иркутске было 200 домов.) для горожан, солдат, золотых дел мастеров, портных и других ремесленников. В городе имеется церковь, и в предместье выстроены четыре церкви. Восемьсот солдат временами составляют гарнизон, отсюда их направляют и рассылают в другие населенные пункты. Одеваются здесь в китайскую, монгольскую и русскую одежду, но, когда ходят в церковь, все одеваются по-русски. Крепость имеет пять деревянных ворот, очень высоких, с двойными стенами из земли... Бойницы внизу устроены под орудия, наверху под ручное оружие...»



# Геральдика

Флаг городского округа  
«Город Иркутск» Иркутской  
области Российской  
Федерации. Единственный  
флаг в России  
нестандартной формы.



Герб Иркутска — один из  
официальных символов  
города Иркутска.  
Современный герб  
города представляет  
собой серебряный  
геральдический щит, на  
котором изображён  
чёрный бабр с  
червлёными глазами,  
держаций в пасти  
червлёного соболя.

# Административные округа



Город делится на четыре административных округа:

## Правобережный

Образован в 1996 году слиянием двух городских районов: Кировского и Куйбышевского. Население 107,4 тыс. человек. В составе округа: центральная часть города (бывший Кировский район), предместья Марата, Рабочее, Радищево, м/р Топкинский, м/р Зеленый, пос. Искра.

## Октябрьский

Образован в 1941 году (некоторое время носил названия «Нагорный», «Сталинский»). Включает м/н Лисиха, м/н Байкальский, м/н Солнечный, аэропорт «Иркутск». В округе проживает 135,2 тыс. человек.

## Свердловский

Население 193,8 тыс. человек. Включает м/р Юбилейный, пос. ГЭС, м/р Ершовский, м/р Радужный, Академгородок, Студгородок, м/р Университетский, м/р Первомайский, м/р Синюшина гора, пос. Мельниково, пос. 9 километр (Черемушки), предместье Глазково.

## Ленинский

Образован в 1920 году. Население — 142,8 тыс. человек. Площадь — 10,37 тыс. га. состоит из двух крупных жилых массивов: Ново-Ленино и Иркутск-2, а также поселков Жилкино, Боково, им. Кирова, им. Горького (Селиваниха), Ермаковский, Батарейная, Вересовка.

# Достопримечательности

1. Памятник Александру III на набережной Ангары
2. Новый Казанский Собор
3. Дом-музей декабристов в усадьбе Волконских
4. Знаменский монастырь
5. Художественный музей им. В. П. Сукачёва
6. Краеведческий музей
7. Ботанический сад ИГУ
8. Минералогический музей им. А. В. Сидорова

Несколько археологических стоянок, датированных возрастом свыше 30 тысяч лет, в том числе — первая обнаруженная на территории России стоянка времён палеолита.

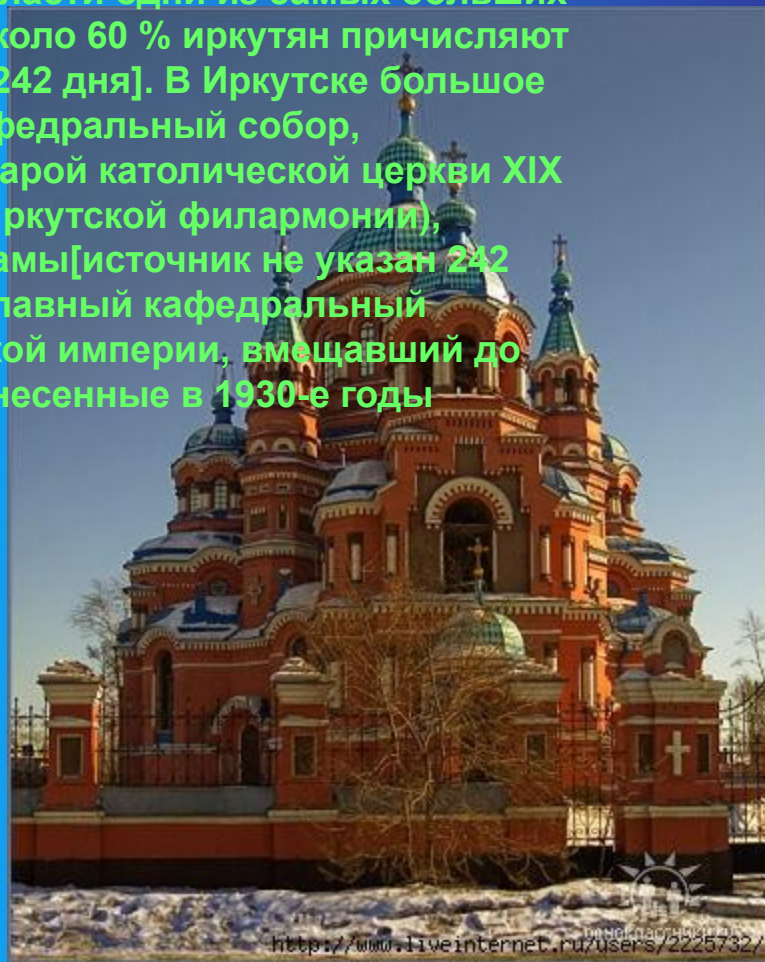


9. Ледокол-музей «Ангара»
10. Памятник Александру III на набережной Ангары
11. «Белый дом» — резиденция многих Иркутских генерал-губернаторов.
12. «Экспериментарий» — музей занимательной науки.
13. Кайская реликтовая роща
14. Иркутские Красные казармы
15. Мемориальный комплекс «Иркутяне в годы ВОВ 1941—1945 г.г.»
16. Детская железная дорога
17. Памятник маршалу Жукову
18. Памятник Александру Вампилову
19. Памятники Ленину



# Религия



По данным переписи населения 2002 года в Иркутске проживает: 87 % русских, 3 % украинцев, 2 % бурят и др. В Иркутске и Иркутской области одни из самых больших в России сообществ поляков, немцев и белорусов. Около 60 % иркутян причисляют себя к православным верующим [источник не указан 242 дня]. В Иркутске большое количество православных церквей, католический Кафедральный собор, построенный в стиле модерн (сохранилось здание старой католической церкви XIX века, в которой сейчас располагается орган зал Иркутской филармонии), синагога, Иркутская соборная мечеть, буддийские храмы [источник не указан 242 дня]. До революции в Иркутске располагался православный кафедральный Казанский собор (один из самых больших в Российской империи, вмещавший до пяти тысяч верующих), а также лютеранская кирха, снесенные в 1930-е годы



# Кинотеатры



Баргузин  
Второй Этаж  
Дом кино  
Дон Отелло  
Киноклуб «35 кадров»  
Киноклуб «Русский путь»  
Мультикомплекс «Кино Jam»  
Орион  
Россия  
Художественный  
Чайка  
Звездный





1. С каким городом Иркутск был важнейшим опорным пунктом по торговле?
2. Какое животное бежит на гербе иркутска с соболем в зубах?
3. Возле какого озера Иркутск помечен на карте?
4. От названия какой реки, впадающей в Ангару, происходит название Иркутского острога?
5. Постройка рядом с которой стали поселяться люди т.к. земли были плодородными, реки и леса – богаты дичью и рыбой?
6. Как называлось обложение, составлявшее от 1 до 6 соболей в год с человека мужского пола среди населения, в которое входили буряты, звенки и тофалары?
7. Имя атамана, который заложил 6 июля 1661 года острог на высоком правом берегу Ангары?

# «НАШ ГОРОД»

	2 б	3 б	4 и			
	а	а	р	5 о		
1 к	б	й	к	с	6 я	7 я
и	р	к	у	т	с	к
т		а	т	р	а	о
а		л		о	к	в
й				з		