

Республика Азербайджан

Сделал ученик
9 класса Д
ГБОУ СОШ №1370
Алыев Шукюр



Баку - столица Азербайджана



БАКУ



БАКУ





Азербайджанская Республика — государство в восточной части Закавказья на юго-западном побережье Каспийского моря. Расположенная в пересечении Западной Азии и Восточной Европы, является **самой большой страной в Закавказском регионе**. На севере Азербайджан граничит с Россией (Дагестан), на западе с Арменией и Грузией. На востоке Азербайджан омывается Каспийским морем



Ильхам Алиев

Главой государства является **президент**. Азербайджан — **президентская республика**. Президент избирается всенародным голосованием на 5 лет и назначает всех правительственных чиновников.

Государственные символы



Флаг представляет собой трёхцветное полотнище (триколор). Полосы (голубого, зелёного и красного цвета) расположены горизонтально. В центре флага на красной полосе размещены восьмиконечная звезда и полумесяц. Оба изображения белого цвета. Согласно Конституции Азербайджана, голубой цвет на флаге является традиционным цветом тюркских народов и символизирует — тюркство, красный — прогресса, зелёный — ислама. Полумесяц обозначает принадлежность к религии ислама, восьмиконечная звезда означает восемь ветвей тюркских народов.



В центре герба изображён **огонь в виде слова «الله» (араб. Аллах), который символизирует Ислам и «Страну Огней»**. Цвета, использованные на гербе, являются цветами национального флага Азербайджана. **Восьмиконечная звезда символизирует восемь ветвей тюркского народа**. Снизу расположен **венки из колосьев пшеницы и ветвей дуба**. Венки из колосьев символизируют **богатство, плодородие**. Ветви дуба символизируют **древность страны**.

Дом правительства Азербайджана





По данным Государственного Статистического Управления Азербайджана, население Республики составляет **9 000 000 человек**. Большинство верующих составляют мусульмане-шииты. Есть также мусульмане-сунниты (в северной части страны, в основном лезгины), православные (русские и грузины) и иудеи (евреи).



Памятник родному языку в г. Нахичевань

Азербайджанский язык является государственным языком Азербайджана. Указом президента Гейдара Алиева от 9 августа 2001 года был учреждён День азербайджанского алфавита и языка. Также азербайджанский язык является официальным в Дагестане . В мире на азербайджанском языке говорят 30 млн.



Мечеть в Баку

Ислам является основной религией в Азербайджане; около 99,2 % населения страны составляют мусульмане. Абсолютное большинство населения Азербайджана принадлежит к шиитской ветви ислама, меньшинство — к суннитской. Приблизительно 85 % населения Азербайджана являются мусульманами-шиитами и 15 % мусульман-суннитов.

Православие не сильно распространено в республике, но на данный момент в стране функционируют 6 православных храмов, 3 из которых находятся в Баку.

Баку



Национальные достопримечательности



Giz Galasi (Девичья Башня) – символ Баку



Гаджи Зейналабдин Тагиев (1823-1924) - миллионер, нефтепромышленник. Способствовал обучению азербайджанцев в вузах России и Западной Европы. Открыл первый на мусульманском Востоке Институт благородных девиц. На средства Тагиева построили православный храм Жен Мироносиц. При участии мецената в 1917 г. в Баку проведен первый водопровод.

Полезные ископаемые

Территория республики богата полезными ископаемыми трех видов: рудными, нерудными и топливными по происхождению.

Республика Азербайджан известна своими нефтегазовыми месторождениями. 60 % территории республики богаты [нефтью](#) и [газом](#). Нефтегазовые месторождения находятся на Апшеронском полуострове, в шельфовой зоне [Каспийского моря](#), архипелаге [Баку](#) и Апшерона. Запасы [нефти](#) и [газа](#) в азербайджанском секторе [Каспийского моря](#) оцениваются в 3.5 — 5 млрд. т. [нефти](#) и 1000 млрд. куб. м. [газа](#). Также нефтью богаты юго-восточный Ширван, степные зоны центральной части страны: [Гобустан](#), Джейранчель, Аджиноур и [Сиазань](#).

Наибольшее количество месторождений природного газа находится в Гарадаге, шельфовой зоне [Каспийского моря](#), [Баку](#) и Апшеронском архипелаге. [Малый Кавказ](#) богат залежами руды. Здесь имеются месторождения [железа](#), [титана](#), [золота](#), [серебра](#), [меди](#), [кобальта](#), [хромита](#), [полиметаллов](#), [молибдена](#) и др. Самые крупные залежи железной руды находятся в [Дашкесане](#).

Из нерудных месторождений большое значение имеют Гобустанский, Апшеронский и Товузский [известняк](#), Шахтагинский [травертин](#) ([Нахичеванская АР](#)), Дашкесанский [мрамор](#), Верхне-Аджикендский [гипс](#), [кварцевые пески](#) Гадживели.

Янардаг



Горы

- Около половины территории Азербайджана занято горами.
- На севере — хребет Кавказа
- на юго-западе — Карабахское нагорье
- в средней части — Кура-Араксинская низменность
- на юго-востоке — Талышские горы и Ленкоранская низменность


Кавказский хребет



Карабахские горы



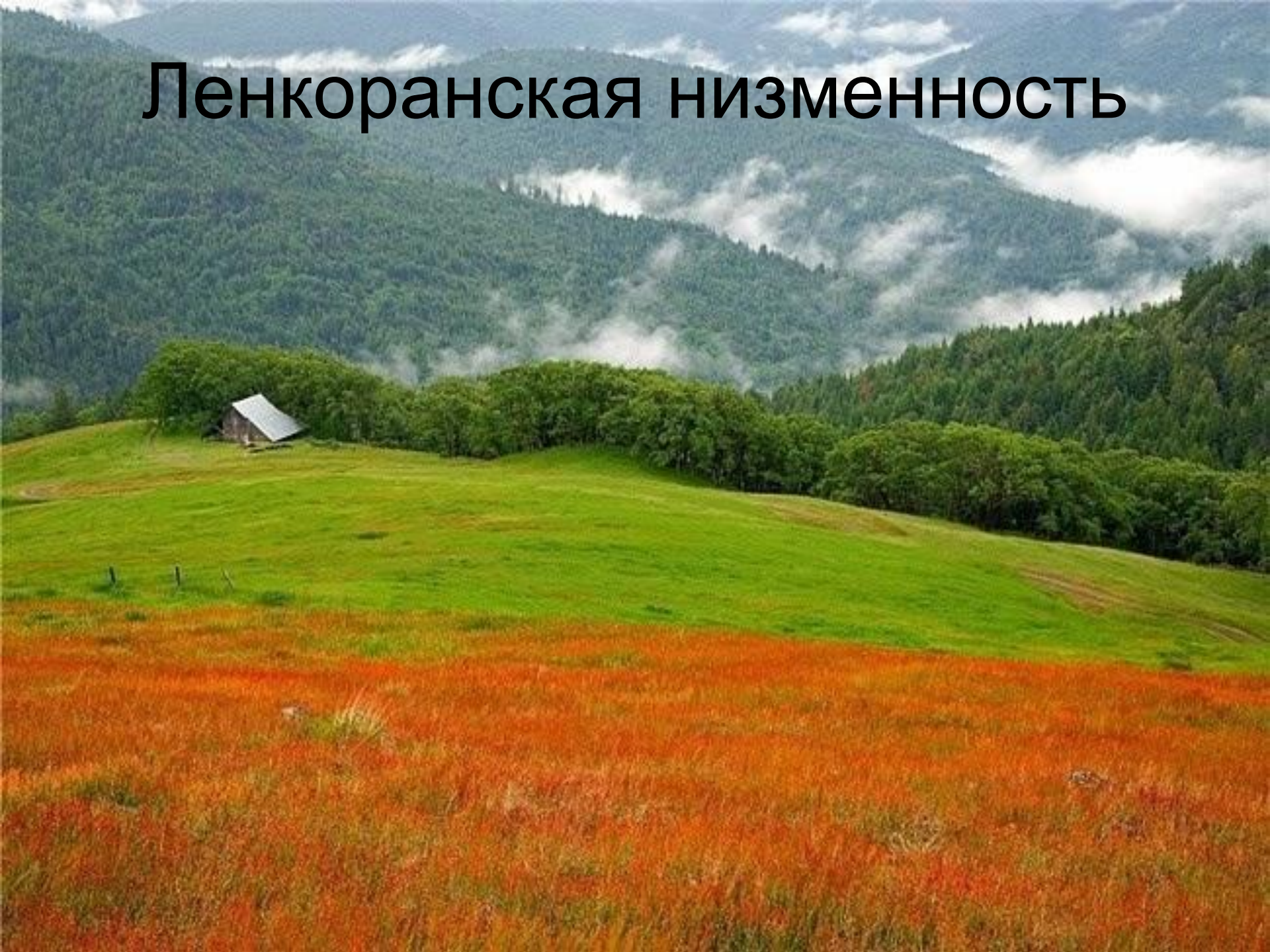
Кура-Араксинская низменность



Талышские горы



Ленкоранская низменность



Крайние точки :

- северная — гора Гутон (3648 м)
- южная — река Астара чай
- восточная — Нефтяные камни
- западная — озёра Джандар гель
- в Нахичевани — посёлок Садарак.

Гора Гутон



Нефтяные камни



Водоемы

- Главные реки — Кура и Аракс
- Оросительные каналы:
Верхнекарабахский, Верхнеширванский
и др.
- Мингечаурское водохранилище

Куря



Аракс



Мингечаурское водохранилище



9.10.11

Крупнейшие заповедники:

- Кызылагачский
- Закатальский
- Ширванский

Ширванский заповедник



Кызыл-агачский заповедник



Закатальский заповедник



Каспийское море





**Zone
Camel**
www.camel.az

Памятник Петру Бабаеву в Баку





Рашид Бейбутов

Он пел на семидесяти языках мира. Одинаково виртуозно исполнял эстрадные шлягеры и оперные арии. Не полмира - весь мир обошел Рашид Бейбутов. Он пел перед Пиночетом и Мао Цзедунгом, королем Эфиопии и шахом Ирана



Памятник Узеиру Гаджибекову в Баку
(композитор, музыковед, педагог, общественный деятель)



Полад Бюль- Бюль Оглы - певец



Муслим Магомаев - певец




Кара Караев

Национальная одежда







Мужской национальный костюм, в основном был единым во всех зонах Азербайджана. В костюме мужчин находила отражение классовая принадлежность его носителя.

Верхняя одежда

Архалыг был однобортный или двухбортный. Его шили из шелка, кашемира, атласа, сукна, сатина и других тканей.

Габа — верхняя мужская плечевая одежда, которую шили из тирьмы.

Чуха — верхняя мужская плечевая одежда, которая обычно отрезной в талии, со складками или сборкой. Шили ее из сукна, тирьмы и домотканой ткани.

Кюрк — шуба из овечьего меха внутри, без застежки, с воротником, украшенная вышивками.



Нагара — азербайджанский ударный музыкальный инструмент, вид барабана



Азербайджанский балабан изготавливают в основном из абрикосового, орехового, тутового или грушевого дерева.

Национальная кухня





В Азербайджанской кухне имеется **более 300 видов блюд**. Основные компоненты кухни определяются природными условиями страны: горный рельеф и субтропический климат обусловили широкое распространение в азербайджанской кухне баранины, а также фруктов и овощей. **Широкое распространение получили зелень, специи и приправы: корица, гвоздика, петрушка, укроп, горький перец, душистый перец, тмин, кинза, мята, шафран, сумах и т. д.** Одним из наиболее известных блюд азербайджанской кухни является плов. В отличие от других национальных кухонь, здесь готовят отдельно рис и отдельно основу плова (тару) — мясо, фрукты и т. д., — соединяя всё это в одном блюде только при подаче на стол.

Азербайджанский шашлык



Лаваш



Долма



Кебаб из джейрана и даг-кечи



Садж



Долма из виноградных листьев



Азербайджанская пахлава



Шекербура



Курабье



**Мутаки – рогалики с
ореховой начинкой**



СПАСИБО