

Ireland

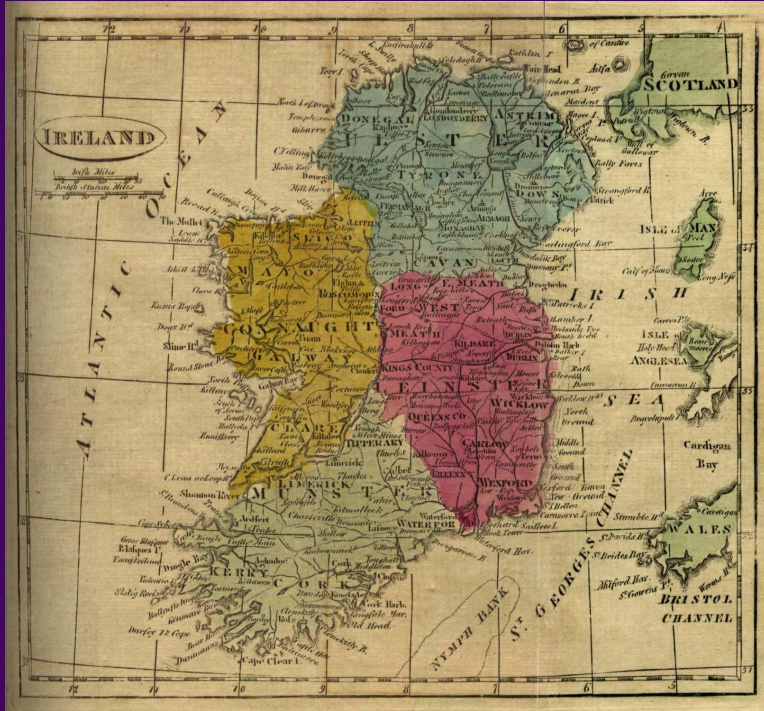
Республика Ирландия



Краткие сведения:

- Столица – Дублин
- Площадь – 70,3 тыс кв км
- Население – 4,24 миллиона человек (2007 год)
- Форма правление – демократическая республика
- Экономика – индустриальная
- Официальные языки – английский, гаэлик
- 95% населения – католики
- Валюты – евро
- Ирландия – член ООН, МВФ, ЕС.





Ирландия - маленький изогнутый остров в Атлантическом океане, который граничит с западным побережьем Британии – 80 км через Ирландское море. Он имеет протяженность 500 км с севера на юг и 300 км с востока на запад; здесь всего два полностью самостоятельных более-менее крупных города и повсюду расположены одинокие горные массивы или болота.

Большая часть возвышенностей Ирландии находится рядом с побережьем, и практически все побережье Атлантического океана от Корка до Донегала покрыто клифами, холмами и горами, где очень мало бухт. Большая часть центра острова состоит из равнинных сельхозугодий или болот. Через этот регион протекает длинная в 260 км река Шаннон, впадающая в море на западе от Лимерика.

Ирландский ландшафт и флора, которую здесь можно увидеть в настоящее время являются результатом человеческой деятельности. До голода, использование земли было практически бесконтрольным, и возделывались даже самые недоступные места. На склонах над нынешними полями все еще можно увидеть слабовыраженные правильные линии борозд картофеля, называемые «ленивыми кроватями».


В результате такого интенсивного использования земли, остался только 1% дубовых рощ, которые когда-то покрывали Ирландские просторы, большинство из них сейчас заменены сосновыми лесами.

Несмотря на ее северное местоположение, климат в Ирландии умеренный, благодаря Гольфстриму, приносящему с собой воздух Карибского моря, а также черепах и рыб-собачек. Температура падает ниже 0 по Цельсию только зимой, снега в стране практически не бывает. Лето не очень жаркое, температура редко превышает 30С, дневной свет не меркнет до 11 часов. Независимо от времени года, будьте готовы к дождю, так как Ирландия – страна с влажным климатом. Самые сильные дожди обычно выпадает в местах с самым живописным пейзажем, как, например, около Керри, где может идти мелкий морозящий дождь 270 дней в году.

В Ирландии есть даже пословица: «В пабе нет дождя».

Столица Ирландии – Дублин

Дублин ("Дубх Лайн" - первоначальное название города, его можно перевести как "Черная гавань") - один из старейших городов Европы, предположительно основан в начале IX века. Город расположен в широкой долине реки Лиффи вокруг живописного Дублинского залива и изобилует фешенебельными кварталами с богатой архитектурой XVIII-го столетия, прекрасными особняками, ровными рядами домов георгианской эпохи, широкими улицами и просторными площадями.



Население Ирландии — в основном кельтского происхождения. По данным всеобщей переписи 2006 года ^[1] оно составляет 4,24 миллиона человек. Национальные меньшинства составляют 420 тысяч, то есть 10 процентов. 275,8 тысяч — иммигранты из стран Евросоюза (Польша, Латвия, Литва, Румыния), остальные из России, Китая, Украины, Пакистана, Филиппин, Нигерии.

С 1840-х годов, когда население регионов, входящих сейчас в Ирландскую Республику, составляло около 6,5 млн., и до 1970-х происходило постоянное сокращение численности населения — в основном из-за высокого уровня эмиграции. Ежегодный прирост населения в 1980-х составлял только 0,5 %, а к 2000 г. прирост замедлился до 0,41 %.

Приблизительно 58 % населения живёт в городах.



Языки и религии



В Республике Ирландия официальными являются два языка: английский и ирландский (Gaelic). До начала XIX столетия ирландский был языком большинства, однако к 1891г. 85% жителей уже говорили по-английски. В настоящее время по-ирландски говорит незначительная часть населения на западе страны. Однако государственное агентство по вопросам ирландского языка поощряет повсеместное его использование. В Северной Ирландии единственным официальным языком является английский.

Большинство жителей Республики Ирландия (95%) являются прихожанами римско-католической церкви, 2,8% принадлежат англиканской церкви, 0,4% - пресвитерианцы, 0,2% - методисты, 0,1% - иудеи. Незначительное количество верующих принадлежит другим концессиям. В Республике соблюдается свобода совести.

В Северной Ирландии религиозным большинством являются протестанты, из них пресвитерианцы составляют 23%, приверженцы англиканской церкви - 19% и методисты - 4%. Римских католиков - 28%.

Между католической и протестантскими общинами сохраняется политическое и религиозное противостояние.



Историческая справка:



Первые люди заселили Ирландию в период мезолитаПервые люди заселили Ирландию в период мезолита, около 8000 г. до н.э.Первые люди заселили Ирландию в период мезолита, около 8000 г. до н.э, когда ее климат улучшился после отступления ледников. В IV—II тысячелетиях до н. э. на острове существовала богатая и сложная культура эпохи неолитаПервые люди заселили Ирландию в период мезолита, около 8000 г. до н.э, когда ее климат улучшился после отступления ледников. В IV—II тысячелетиях до н. э. на острове существовала богатая и сложная культура эпохи неолита; было построено несколько сотен мегалитовПервые люди заселили Ирландию в период мезолита, около 8000 г. до н.э, когда ее климат улучшился после отступления ледников. В IV—II тысячелетиях до н. э. на острове существовала богатая и сложная культура эпохи неолита; было построено несколько сотен мегалитов различных типов, в том числе гробница НьюгрейнджПервые люди заселили Ирландию в период мезолита, около 8000 г. до н.э, когда ее климат улучшился после отступления ледников. В IV—II тысячелетиях до н. э. на острове существовала богатая и сложная культура эпохи неолита; было построено несколько сотен мегалитов различных

В 8 веке захватчики викинги начали разграблять в Ирландии королевства. В 9 веке Ирландию заключили союзы с местными племенами первожителей Ола основал Дублин, эксклав в Северо-Восточной Ирландии королевства викингов. В конце XII века в 8 веке захватчики викинги начали разграблять королевства на Британских островах обосновались в Ирландии в 9 веке и заключили союзы с местными племенами первожителей Ола основал Дублин, эксклав в Северо-Восточной Ирландии стал столицей маленького королевства викингов Бригана Ньюгрейндж в Бруна-Бойн Ирландия оккупирована Викингами в 8 веке захватчики викинги начали разграблять королевства на Британских островах обосновались в Ирландии в 9 веке и заключили союзы с местными племенами первожителей Ола основал Дублин, эксклав в Северо-Восточной Ирландии стал столицей маленького королевства викингов. В конце XII века захватчики викинги начали разграблять королевства на Британских островах обосновались в Ирландии в 9 веке и заключили союзы с местными племенами первожителей Ола основал Дублин, эксклав в Северо-Восточной Ирландии стал столицей маленького королевства викингов. В конце XII века захватчики викинги начали разграблять королевства на Британских островах обосновались в Ирландии в 9 веке и заключили союзы с местными племенами первожителей Ола основал Дублин, эксклав в Северо-Восточной Ирландии стал столицей маленького королевства викингов.

называемой Дикой Ирландии, в которой кельты и первожители Ола основал Дублин, эксклав в Северо-Восточной Ирландии стал столицей маленького королевства викингов. В конце XII века захватчики викинги начали разграблять королевства на Британских островах обосновались в Ирландии в 9 веке и заключили союзы с местными племенами первожителей Ола основал Дублин, эксклав в Северо-Восточной Ирландии стал столицей маленького королевства викингов. В конце XII века захватчики викинги начали разграблять королевства на Британских островах обосновались в Ирландии в 9 веке и заключили союзы с местными племенами первожителей Ола основал Дублин, эксклав в Северо-Восточной Ирландии стал столицей маленького королевства викингов. В конце XII века захватчики викинги начали разграблять королевства на Британских островах обосновались в Ирландии в 9 веке и заключили союзы с местными племенами первожителей Ола основал Дублин, эксклав в Северо-Восточной Ирландии стал столицей маленького королевства викингов. В конце XII века захватчики викинги начали разграблять королевства на Британских островах обосновались в Ирландии в 9 веке и заключили союзы с местными племенами первожителей Ола основал Дублин, эксклав в Северо-Восточной Ирландии стал столицей маленького королевства викингов.



активные боевые действия против английских войск и полиции. 15—27 апреля 1919 г. на территории одноименного графства существует республика Советский Лимерик. Была создана Ирландская Республика, которая включила всю территорию острова. В декабре 1921 был подписан мирный договор между Великобританией и Ирландией. Ирландия получила статус доминиона (так называемое Ирландское Свободное государство).

Исключением стали шесть наиболее развитых в промышленном отношении северо-восточных графств (Северная Ирландия) с населением 1,2 млн человек. В 1949 Ирландия стала независимой республикой, Великобритания объявила о выполнении своих обязательств по отношению к Ирландии. Ирландия получила статус доминиона (так называемое Ирландское Свободное государство).



При том, что Северная Ирландия географически является частью Ирландии, большинство населения в ней составляют протестанты — юнионисты, сторонники сохранения членства в Соединённом Королевстве. Католики в настоящее время составляют до трети населения.

Северная Ирландия становится ареной противостояния между ИРА и Северная Ирландия становится ареной противостояния между ИРА, протестантскими террористами, и силовыми структурами Соединённого Королевства (Вооружённые Силы Британии, Королевская Полиция Ольстера). Боевики ИРА совершают теракты за пределами Ирландии, в том числе в Лондоне. Протестантские террористы совершают отдельные акции на территории Республики Ирландия.

В некоторых случаях происходят военные столкновения между британскими силовыми структурами и протестантскими боевиками.



В 1973 В 1973 г. Ирландия стала членом Европейского союза В 1973 г. Ирландия стала членом Европейского союза. В 90-х гг. В 1973 г. Ирландия стала членом Европейского союза. В 90-х гг. XX в. Ирландия вступила в период быстрого экономического





История правления и происхождение названия



Ирландия — парламентская республика.

Действующая конституция Действующая конституция принята в результате плебисцита Действующая конституция принята в результате плебисцита 1 июля Действующая конституция принята в результате плебисцита 1 июля 1937 Действующая конституция принята в результате плебисцита 1 июля 1937 г., вступила в силу 29 декабря Действующая конституция принята в результате плебисцита 1 июля 1937 г., вступила в силу 29 декабря 1937 г.

Президент Ирландии (ирл. *Uachtarán*; в основном церемониальный пост) избирается населением на 7 лет. Президент имеет право созыва и роспуска нижней палаты парламента по инициативе правительства, он обнародует законы, назначает судей и других высших должностных лиц, возглавляет вооруженные силы.

Фактическим главой исполнительной власти является премьер-министр Фактическим главой исполнительной власти является премьер-министр (Taoiseach), выдвигаемый палатой представителей и утверждаемый президентом.

Высший орган законодательной власти — парламент (ирл. *Tithe An Oireachtais*), в состав которого входят президент и 2 палаты: палата представителей и сенат.

В палате представителей от 160 до 170 членов, избираемых населением на основе всеобщего, прямого и тайного голосования по системе пропорционального представительства.

Сенат состоит из 60 членов, из которых 11 назначаются премьер-министром, 6 избираются Национальным и Дублинским университетами, 43 избираются путем косвенных выборов по особым спискам (кандидатуры в эти списки выдвигаются различными организациями и объединениями). Избирательная коллегия по выборам в сенат состоит приблизительно из 900 человек, в том числе из членов палаты представителей, членов советов графств и муниципалитетов. Срок полномочий обеих палат — до 7 лет.

Конституция Ирландии, принятая в 1937 году, гласит, что «название государства — *Éire*, или, по-английски, *Ireland*». В 1949 году было принято название Republic of Ireland как *описание* государства (*Description of the State*); *названием* его по-прежнему осталось просто Ireland. Это связано с заявленными в Конституции претензиями на весь остров: «Принадлежащая народу территория состоит из всего острова Ирландия, прилегающих к нему островов и территориального моря» (ст. 2; с 1998 года его название — Ireland. Это связано с заявленными в Конституции претензиями на весь остров:

«Принадлежащая народу территория состоит из всего острова Ирландия, прилегающих к нему островов и территориального моря» (ст. 2; с 1998 года в результате Белфастского соглашения его по-прежнему осталось просто Ireland. Это связано с заявленными претензиями на весь остров: «Принадлежащая народу территория состоит из всего острова Ирландия, прилегающих к нему островов и территориального моря» (ст. 2; с 1998 года в результате Белфастского соглашения его по-прежнему осталось просто Ireland. Однако в разных сферах, официальных и неофициальных, для отличия государства от острова в целом широко используется наименование Republic of Ireland.



Символика



Государственный флаг Ирландии (согласно конституции) трехцветный - зеленый, белый и оранжевый. Цветные полосы одинаковой прямоугольной формы расположены последовательно друг за другом, в результате длина флага в два раза больше ширины. Флаг появился в 1848 г-н Thomas Francis Meagher, как символ ирландского революционного движения "Новая Ирландия" (Young Ireland). Зеленый цвет олицетворяет кельтов. Оранжевый цвет олицетворяет протестантскую основу, приверженцев William of Orange. Белый цвет (расположенный на флаге между зеленым и оранжевым) - "символ чистоты взаимоотношений между ирландцами католиками и ирландцами протестантами".

Арфа изображена на бланках ирландского правительства, в печати Президента страны. На флаге Президента Ирландии, на лазурном фоне находится золотая арфа с серебряными струнами. Арфа отчеканена и на ирландских монетах. Прототипом этого символа служит ирландская арфа XIV столетия, известная под именем Brian Boru harp, ныне хранямая в музее "Старинная Библиотека" Тринити Колледжа, Дублин.



Праздники

В Ирландии используют несколько календарей важнейших праздников одновременно, пр христианские и языческие праздники часто могут совпадать.

1 января - Новый Год.

1 февраля - День святой Бригитты, первый день весны, праздник Имболк.

17 марта - День святого Патрика, национальный праздник Ирландии.

Святая Пятница (Good Friday, последняя пятница перед Пасхой) не считается государственным праздником, но в этот день большинство ирландских банков и компаний не работает.

Пасха.

1 мая - Первый день лета, праздник Бельтайн.

24 июня - День святого Иоанна, самый длинный день года.

1 августа - Первый день осени, сбор урожая, праздник Лугнасад.

29 сентября - День Св. Михаила.

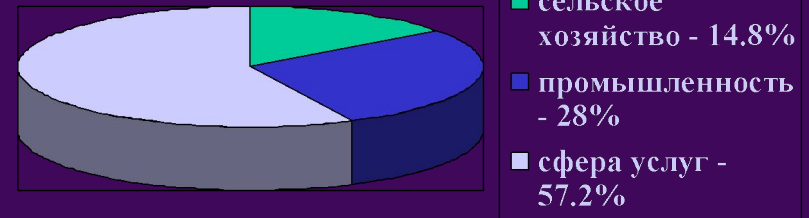
31 октября - Ночь Самайна, канун "Дня всех святых", первый день зимы.

25 декабря - Рождество.

26 декабря - День Св. Стефана.



Занятость населения в народном хозяйстве



Экономическая система Республики Ирландии представляет собой современную, относительно небольшую, зависимую от торговли экономику, рост которой за 1995—2000 гг. составил в среднем 10 %. Сельскохозяйственный представляет собой современную, относительно небольшую, зависимую от торговли экономику, рост которой за 1995—2000 гг. составил в среднем 10 %. Сельскохозяйственный сектор, некогда игравший доминирующую роль в системе, в настоящее время замещается промышленным представляет собой современную, относительно небольшую, зависимую от торговли экономику, рост которой за 1995—2000 гг. составил в среднем 10 %. Сельскохозяйственный сектор, некогда игравший доминирующую роль в системе, в настоящее время замещается промышленным; на промышленный сектор приходится 46 % ВВП представляет собой современную, относительно небольшую, зависимую от торговли экономику, рост которой за 1995—2000 гг. составил в среднем 10 %. Сельскохозяйственный сектор, некогда игравший доминирующую роль в системе, в настоящее время замещается промышленным; на промышленный сектор приходится 46 % ВВП, около 80 % экспорта представляет собой современную, относительно небольшую, зависимую от торговли экономику, рост которой за 1995—2000 гг. составил в среднем 10 %. Сельскохозяйственный сектор, некогда игравший доминирующую роль в системе, в настоящее время замещается промышленным; на промышленный сектор приходится 46 % ВВП, около 80 % экспорта, и 29 % рабочей силы представляет собой современную, относительно небольшую, зависимую от торговли экономику, рост которой за 1995—2000 гг. составил в среднем 10 %. Сельскохозяйственный сектор, некогда игравший доминирующую роль в системе, в настоящее время замещается промышленным; на промышленный сектор приходится 46 % ВВП, около 80 % экспорта, и 29 % рабочей силы. Хотя основным двигателем экономического роста Ирландии остаётся экспорт, развитию также способствует повышение

Ресурсы:

Ирландия обладает густой и постоянно полноводной речной сетью; самая большая - река Шеннон (длина 384 км). Река Шеннон самая протяженная судоходная река на британских островах. Верховья этой реки берут свое начало в графстве Cavan¹. А впадает она в океан за городом Limerick². Общей протяженностью 350 километров, река Шеннон связывает судоходную часть рек и озер общей протяженностью около 250 миль. Река пригодна для туров, круизов и сплавов семьями. Большинство рек отличается медленным течением; часто протекают через цепочки озёр. Многие судоходны и соединены каналами. Обильные озера, главным образом древне ледникового происхождения; имеются также тектонические (Лох-Ней) и карстовые озёра. Громадны и прекрасны озера Erne, протяженностью около 50 миль.




Животный мир отличается сравнительной бедностью во всех группах животных и даже полным отсутствием некоторых из них (например, змей). Помимо тюленей, обитающих в прибрежных водах, и изредка заплывающих сюда китов, в Ирландии насчитывается 26 видов млекопитающих, в их числе красный олень, сосновая куница, барсук, выдра, заяц и горностаи. Прижились и завезенные на остров лань, кролик и другие виды животных. На острове гнездится 350 видов диких птиц, треть из которых выводит здесь потомство. Единственной рептилией является маленькая улитка. Водятся также три вида амфибий: лягушка, тритон и жаба. В морях, омывающих Ирландию, водятся сельдь, макрель, треска, камбала, сардины. Но главный объект лова - скумбрия (35%), затем креветки, треска, сельдь, лосось и мерлан.



Преобладающим типом растительности являются зеленеющие в течение круглого года луга и вересковые пустоши. Около 20% площади Ирландии занимают торфяные болота, заросшие камышом, пушицей, вереском. Широколиственные леса (главным образом дубовые) были сильно истреблены уже в средние века и теперь занимают всего около 1,5% территории страны, сохранившись лишь в некоторых горных районах. Много искусственных (преимущественно хвойных) насаждений. На юго-западе произрастают реликтовые субтропические растения (например, земляничное дерево). В местечке Burren в графстве Clare произрастают редкие образцы арктико-альпийской флоры, сохранившиеся со времен ледникового периода. На крайнем юго-западе в графствах Cork и Kerry встречаются средиземноморские виды растений, распространены тропические мхи и лишайники, которые произрастают здесь лишь благодаря высокой влажности и мягкости климата.

Ресурсы:

За счёт внутренних ресурсов Ирландия обеспечивает 40 % своих потребностей в энергии. В энергобалансе сокращается доля импортной нефти и увеличивается доля угля. Ирландия лидирует в мире по добыче и использованию торфа. Построены крупнейшие электростанции, работающие на торфе - дают до 18 % всей электроэнергии.





Ireland

