

Горное сердце края.





«Средь гор безымянных  
В туманном распадке  
Гнездится касаткою  
Город мой Сатка»...

Р. Дышаленкова.



**Сатка основа в 1758 году как поселок при  
Троице-Саткинском железоделательном и  
чугуноплавильном заводе близ места  
слияния рек Большая и Малая Сатка.**

Завод заложен по распоряжению  
С. Г. Строганова на землях,  
купленных у башкир.





**Делались попытки перевести топоним Сатка как «Искра», «Проданная земля», «Перекресток», «Развилка». Но все они не слишком убедительные.**



**«Шатжей» («Сатжей») – наименование башкирской родовой группы.**



На одном из диалектов башкирского языка «шат» («сат») понимается как «река». Значит Сатка - это «Река».

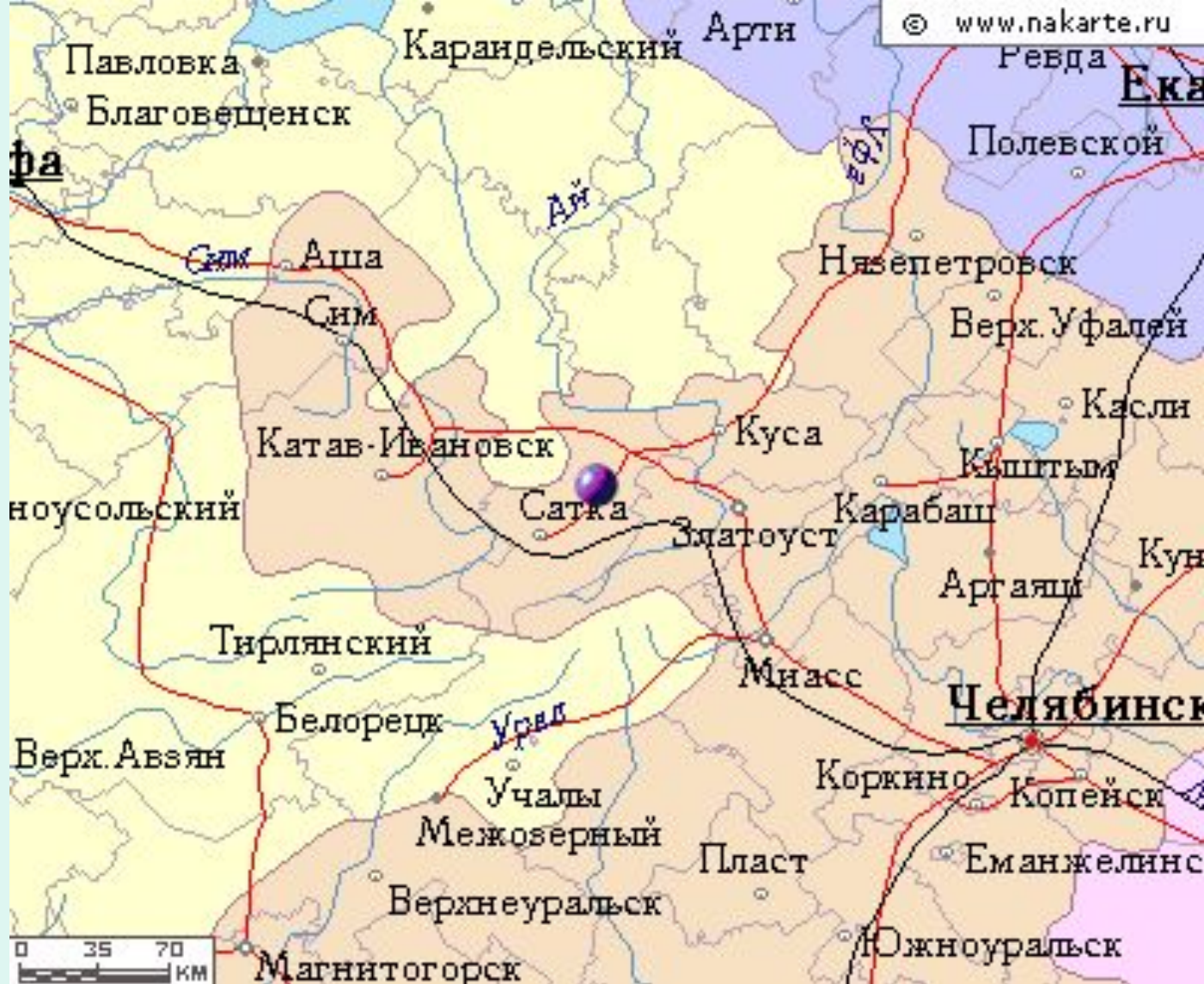


**Есть и такая экзотическая версия — название реки Сатка (следовательно, и города) происходит от «Сат». Словари трактуют как «бытие, чистое существование, всё что истинно, справедливость...», коротко говоря — место для праведной жизни.**





**С открытием месторождения магнезита (конец 19 в.) был построен завод по производству огнеупорных изделий «Магнезит» (в 1901г.), продукция которого уже в 1905 на Всемирной промышленной выставке в бельгийском г. Льеж была удостоена золотой медали.**



Город расположен на реке Большая Сатка Город расположен на реке Большая Сатка, в 176 км от Челябинска. Железнодорожная станция на реке Большая Сатка



Сатка стала городом с  
1937 года.

Площадь Площадь 46,2  
км<sup>2</sup>

Население  
47 213 человек (2008г.)





Саткинский район в Челябинской области  
своеобразный рекордсмен под рубрикой  
«самый-самый».

На его территории находятся:




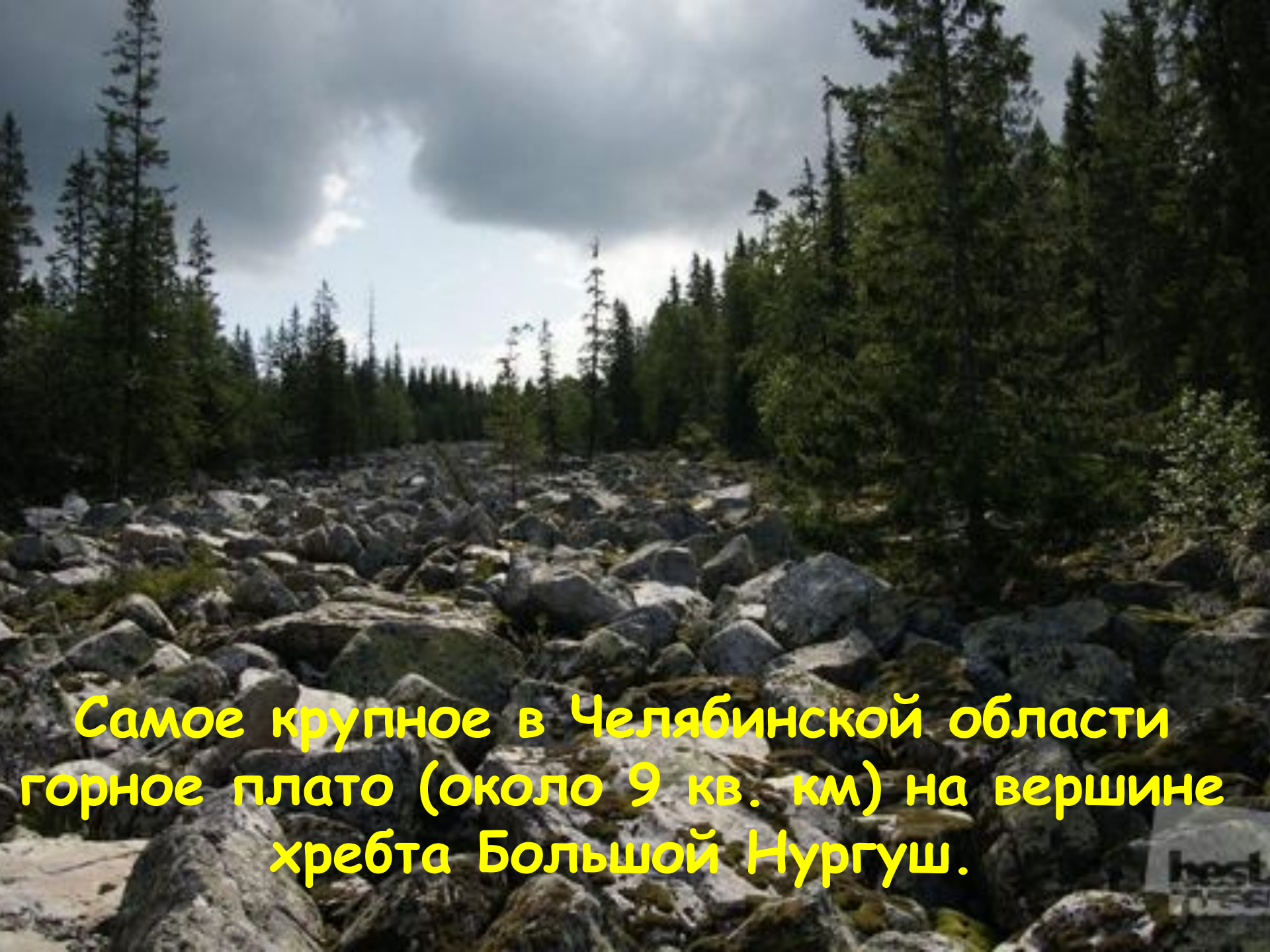
**Самый молодой национальный парк  
«Зюраткуль».**

**Самое высокогорное в Европе озеро  
Зюраткуль (724 метра над уровнем  
Балтийского моря).**



**Самая высокая вершина Челябинской области Большой Нургуш (1406 метров).**





**Самое крупное в Челябинской области  
горное плато (около 9 кв. км) на вершине  
хребта Большой Нургуш.**





**Самое большое количество открытых пещер.**

Самое большое в России месторождение  
магнезита.





• Уникальный памятник природы, истории, культуры, индустрии мирового значения «Пороги».