


Муниципальное образовательное учреждение среднее
образовательная школа с углубленным изучением
математики школа № 125.

Презентация на тему: Италия

Приготовил ученик 7 «Б» класса 125
школа Малахов Евгений
Проверил учитель информатики
Крушная Елена Валерьевна.

План

- Немного из истории
 - Об Италии
 - Символы гос-ва
 - Конец
- 

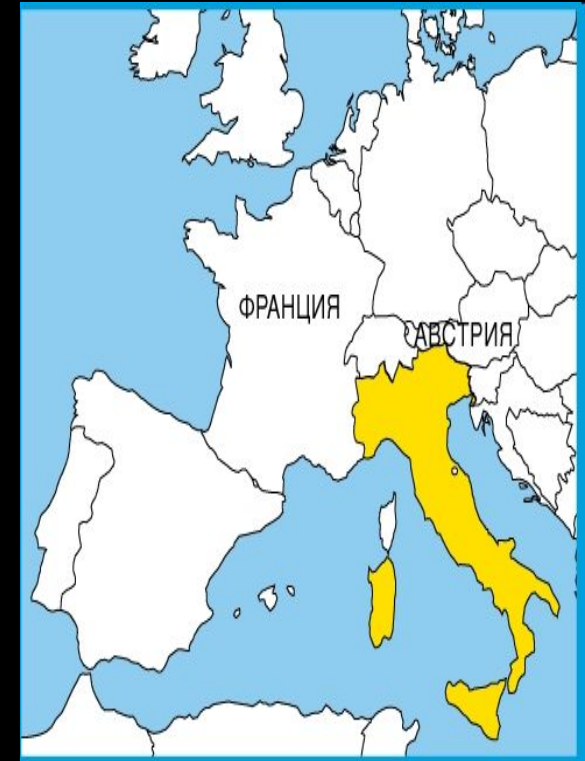
Немного из истории

- Название "Италия" впервые использовали греки для обозначения южной оконечности Апеннинского полуострова, где они поселились в 8-7 вв. до н.э. Территория Италии составляла ядро Римской империи, отсюда античная цивилизация Средиземноморья проникла в Западную Европу. После падения Западной Римской империи в 5 в. н.э. эта территория неоднократно подвергалась нападениям извне, и ее политическое единство было утрачено. Она превратилась в "географическое понятие", в быстро меняющуюся мозаику небольших государств, княжеств и королевств, враждовавших между собой и становившихся объектами притязаний иностранных держав. Впрочем, традиция ведущей роли Рима не исчезала. Она воплощалась в лице римских пап, считавших себя преемниками римских императоров. Папы управляли центральной Италией и пытались распространить свое влияние на всю Европу. Благодаря церкви, возглавлявшейся римскими папами, сохранилась и даже расширилась древняя цивилизация, переданная Римом Западу. Однако из-за соперничества между папами и германскими императорами, правившими Священной Римской империей и рассматривавшими Италию как свое владение, Апеннинский полуостров превратился в арену сражений. Рост нажитого в торговле богатства крупных городов северной Италии, начавшийся в 11 в., оказался, впрочем, более мощным фактором, чем средневековые политические распри. В этих городах складывался новый мир идей, наук и искусств



Об Италии

- Благодаря своему оригинальному контуру Италия самая узнаваемая на географической карте страна. Италия располагается на Апеннинском полуострове, окруженном с трех сторон водой. Материковая часть страны в форме сапога указывает на запад, в сторону островов Сицилия и Сардиния.
- Столица Италии - Рим - самый большой город с населением в 2,5 миллиона человек. Всего в стране проживает 58 миллионов человек. Общая площадь страны, включая острова Сардинию и Сицилию, занимает 301 230 кв. км.
- Общая протяженность сухопутных границ составляет 1932 километра. Береговая линия тянется на 8 тысяч километров. Италия граничит с Австрией (430 км), Францией (488 км), Словенией (232 км) и Швейцарией (740 км). Кроме того, территорией страны окружены государства Ватикан (граница 3,2 км) и Сан-Марино (граница 39 км). Граница территориальных вод проходит в 12 морских милях от берега. Континентальный шельф на глубине 200 метров. Находясь в центре Средиземного моря, Италия имеет морские границы с Балканскими странами - Хорватией, Черногорией, Албанией и Грецией. У берегов Италии разбросаны десятки маленьких островов, но только два самых крупных острова - Сицилия и Сардиния - густо заселены.
- **Италия** официальное название — **Итальянская Республика** (итал. *Repubblica Italiana*) — государство на юге Европы, в центре Средиземноморья. Страна названа по этнониму племени италики.
- Граничит с Францией Граничит с Францией на северо-западе (протяжённость границы — 488 км), со Швейцарией Граничит с Францией на северо-западе (протяжённость границы — 488 км), со Швейцарией (740 км) и Австрией Граничит с Францией на северо-западе (протяжённость границы — 488 км), со Швейцарией (740 км) и Австрией (430 км) — на севере и со Словенией Граничит с Францией на северо-западе (протяжённость границы — 488 км), со Швейцарией (740 км) и Австрией (430 км) — на севере и со Словенией — на северо-востоке (232 км). Также имеет внутренние границы с Ватиканом (3,2 км) и Сан-




Символы государства

- **Флаг**
- Впервые итальянский триколор появился 7 января 1797 в Эмилии как флаг республики, провозглашённой Джузеппе Компаньони. Во время правления Наполеона флаг также использовался как символ Французской революции.
- После Венского Конгресса и Реставрации триколор остался символом свободы и был использован в революционных движениях 1831 года и 1848 года.
- В 12 статье Конституции Италии говорится, что «флаг Италии — это триколор, зелёный, белый и красный в виде трёх равных вертикальных полос».it:Bandiera italiana



- **Национальный гимн**
- Итальянский гимн, известный также как «Братья Италии» и «Песнь итальянцев» — неофициально был гимном Итальянской Республики с 12 октября 1946 года. 17 ноября 2005 года Сенат в первом чтении принял закон об официальном гимне, однако далее закон не прошёл и гимн так и остался на неофициальном уровне. Текст гимна был написан осенью 1847 года Гоффредо Мамели, а музыка, немного позже, композитором Микелем Новаро. В 80-е годы XX века также широко был распространён отрывок из оперы Джузеппе Верди «Набукко», который исполнялся в качестве гимна.
- **Герб**
- Официальная эмблема Итальянской Республики была обнародована Президентом Италии Энрико де Никола 5 мая 1948 года. Эскиз эмблемы был сделан художником Паоло Паскетто, который выиграл это право в конкурсах 1946 и 1947 годов среди 500 других кандидатов и почти 800 эскизов.
- Герб представляет собой белую звезду с пятью углами — символ Рисорджименто, которая заключена в венок из дубовых листьев, символизирующий силу и достоинство итальянского народа.





Конец
спасибо за внимание!