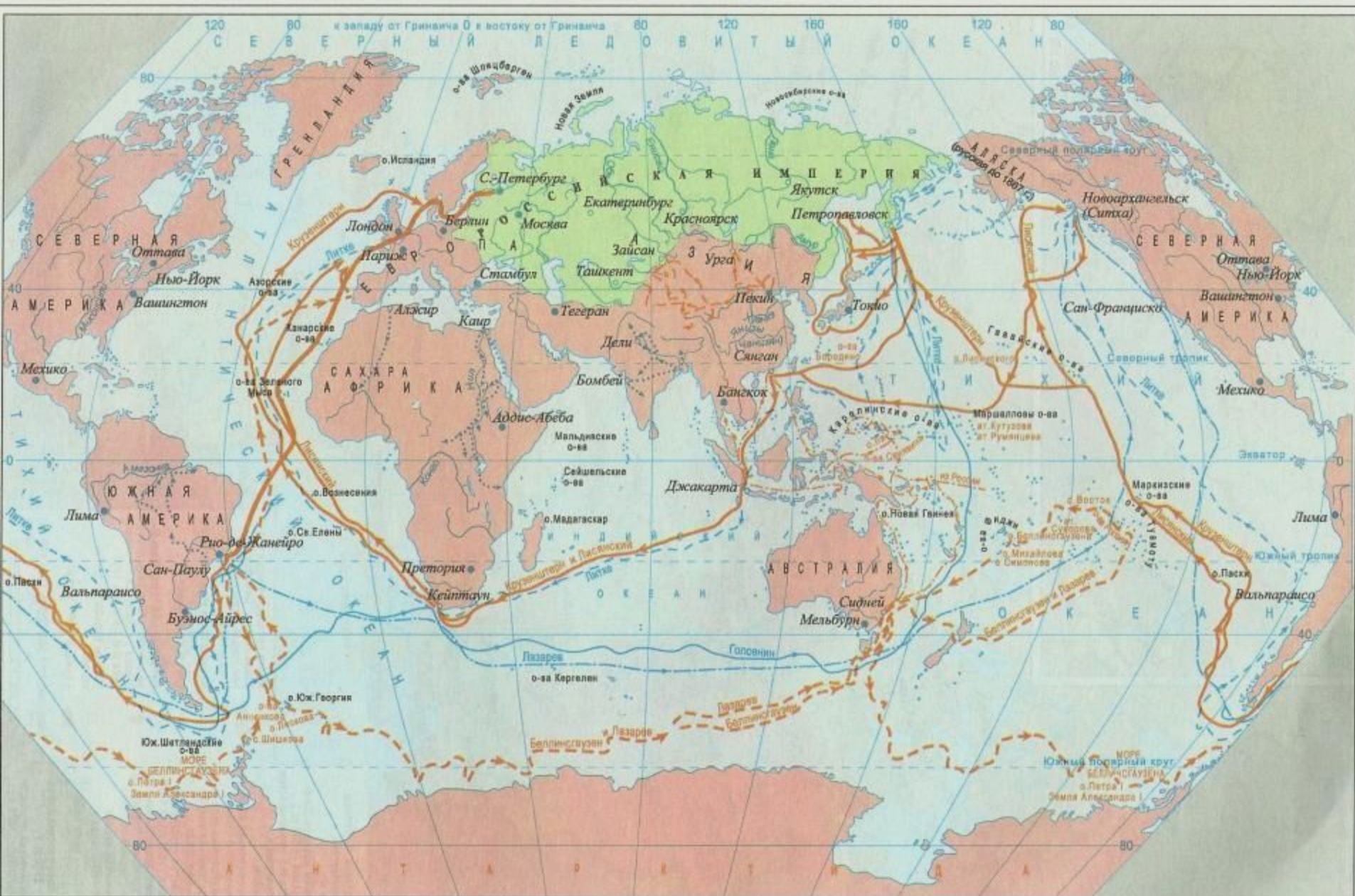


***«Русские
первооткрыватели
и
путешественники»***

**Подготовила:
учитель истории
Шелухина А.С.**

План урока:

- 1. И.Ф.Крузенштерн и Ю.Ф.Лисянский***
- 2. Ф.Ф.Беллинсгаузен и М.П.Лазарев***
- 3. А.А.Баранов и освоение Русской Америки***
- 4. Г.И.Невельской и Е.В.Путятин***



Важнейшие кругосветные плавания

- ← Круизенштерн И.Ф. и Лисянский Ю.Ф. 1803 – 1806 гг.
- Головин В.М. 1807 – 1809 гг.
- Беллинсгаузен Ф.Ф. и Лазарев М.П. 1819 – 1821 гг.
- Лазарев М.П. 1822 – 1825 гг.
- Литке Ф.П. 1826 – 1829 гг.

Исследования материков и островов

- Миклухо-Маклай Н.Н. 1871 – 1882 гг.
- Пржевальский Н.М. 1870 – 1886 гг.
- Маршруты русских исследователей Индии, Африки, Южной Америки

Совпадающие участки маршрутов кругосветных плаваний

Земли, моря, острова, открытые русскими путешественниками, подписаны красным цветом

Масштаб 1:160 000 000

**Путешественники
и
первооткрывател
и**

Дата

Открытые земли

Крузенштерн Иван Федорович (1770 – 1846 гг.)



- *Впервые нанес на карту около тысячи км восточного, северного и северо-западного берега острова Сахалин. Автор «Атласа Южного моря»*

Лисянский Юрий Федорович (1773 - 1837 гг.)

Открыл один из Гавайских островов, названный в его честь островом Лисянского; исследовал остров Кадьяк и часть архипелага Александра



1803 – 1806 гг. – первая кругосветная экспедиция



Итоги экспедиции:


- На карту нанесены тысячи километров берегов острова Сахалин
- Открыт один из островов Гавайского архипелага
- Собраны данные об Алеутских островах, Аляске, островах Тихого и Ледовитого океанов
- Крузенштерн удостоен звания академика

Беллинсгаузен Фаддей Фаддеевич (1778-1852 гг.)

*Открыл в
январе 1820
Антарктиду и
несколько
островов в
Атлантическ
ом и Тихом
океанах.*



Лазарев Михаил Петрович (1788-1851)



Баранов Александр Андреевич (1747-1819 гг.)

*Российский
купец,
коллежский
советник (1805),
первый Главный
правитель
Русской Америки
(1790-1818),
исследователь
Северной*




Невельской Геннадий Иванович (1813-1876 гг.)



*Исследовал
Сахалин
(установил,
что это
остров),
низовья р.
Амур,
Татарский
пролив.
Основал*

Путятин Евфимий Васильевич (1804-1883 гг.)



*Открыл о-ва
Римского-
Корсакова.
Подписал русско-
японский договор
1855 и
Тяньцзиньский
трактат 1858.*

Домашнее задание:

1. § 16

2. Подготовить сообщения
о путешественниках