


**Оборона Севастополя (30.10.1941 - 04.07.1942)**

**Проектная работа  
ученика 4 «А» класса  
Шахманова Ильи**

**школа № 549  
Москва 2010г.**

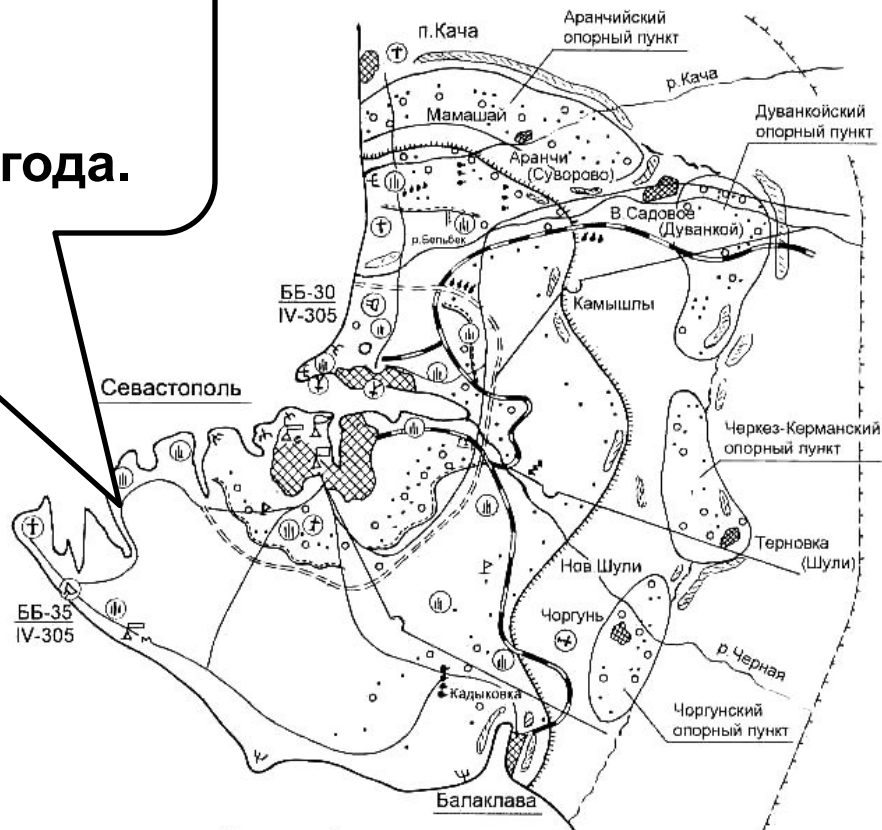
A black and white photograph showing the deck of a battleship. Several large gun barrels are visible, pointing towards the sea. The ship is on a choppy sea, and there is a large plume of smoke or steam rising from the background. The overall scene is dramatic and evocative of a naval battle.

*Холодные волны вздымает лавиной  
Широкое Чёрное море.  
Последний матрос Севастополь покинул,  
Уходит он с волнами споря.  
И грозный, солёный бушующий вал  
О шлюпку волну за волной разбивал.*

*А.Жаров*

**30 октября – 21 ноября 1941 года.**

оборудования рубежей обороны Севастополя на 1 ноября 1941 года.



**Условные обозначения**

- |     |  |     |                     |
|-----|--|-----|---------------------|
| +++ | 1-я линия обороны (намечены инж. работы) | ▨   | Минные поля         |
| ○   | Передовой рубеж и опорные пункты         | ◆◆◆ | Фугасы              |
| —   | Основной рубеж                           | ○   | Артиллерийские ДОТы |
| ==  | Тыловой рубеж                            | ●●● | Пулеметные ДОТы     |
| ⊕   | Бронешашенные батареи (30 и 35)          | —   | Противотанковый ров |
| ⊖   | Береговые открытые батареи               | ▨   | Населенные пункты   |
| ⊕   | Зенитные батареи                         | —   | Автодороги          |
| ⊕   | Аэродромы сухопутной авиации             | —   | Железная дорога     |
| ⊕   | Гидроаэродром                            | ▨   | Госпиталь           |

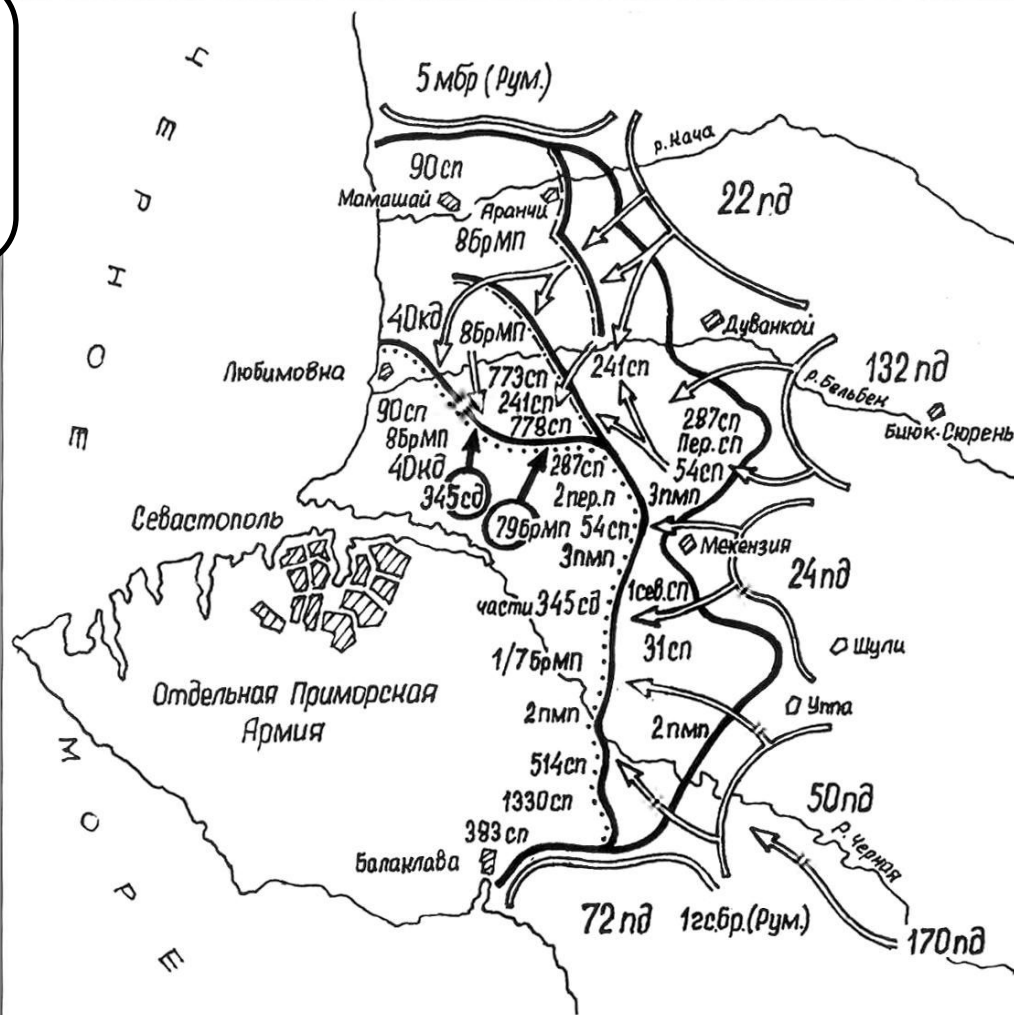
**Пункты управления**

- |   |                                  |
|---|----------------------------------|
| ⊕ | КП КЧФ                           |
| ⊕ | КП ВВС и ПВО                     |
| ⊕ | КП береговой обороны             |
| ⊕ | М-морской, С-сухопутной          |
| ⊕ | КП дивизиона зенитной артиллерии |

**Примечание:**

Данная схема составлена в 1961 году на основании отчета по обороне Севастополя 1941-1942 гг., подготовленному комиссией штаба ЧФ в октябре 1942 года.

**Схема расположения войск во  
время второго штурма  
(17 декабря 1941 г. – январь  
1942г.)**



**Второй штурм Севастополя (17 – 31 декабря 1941 года)**



действия немецких войск



действия советских войск

50 пд – пехотная дивизия вермахта

1/7 брмп – батальон морской пехоты  
ВМФ СССР

4-й сектор – сектор обороны

## Десант в Евпатории



## Керченский десант





# *Последний штурм*



# "Штурм Сапун-горы 7 мая 1944 г."





А. Мыльников «Штурм Сапун – горы»



# Мемориальный комплекс «Сапун – гора»



Диорама – музей героической  
обороны Севастополя



Обелиск Славы  
воинам – освободителям  
и Вечный огонь



Выставка образцов советского  
оружия



Фрагменты полотна диорамы  
Мемориального комплекса  
«Сапун – гора»



# Севастополь во время Великой Отечественной войны



# Севастополь сегодня



Парк героев -  
комсомольцев

Графская пристань.  
Памятник  
затопленным  
кораблям



Мемориал на  
Сапун-горе



# Театрализованная инсценировка событий штурма Сапун - горы

