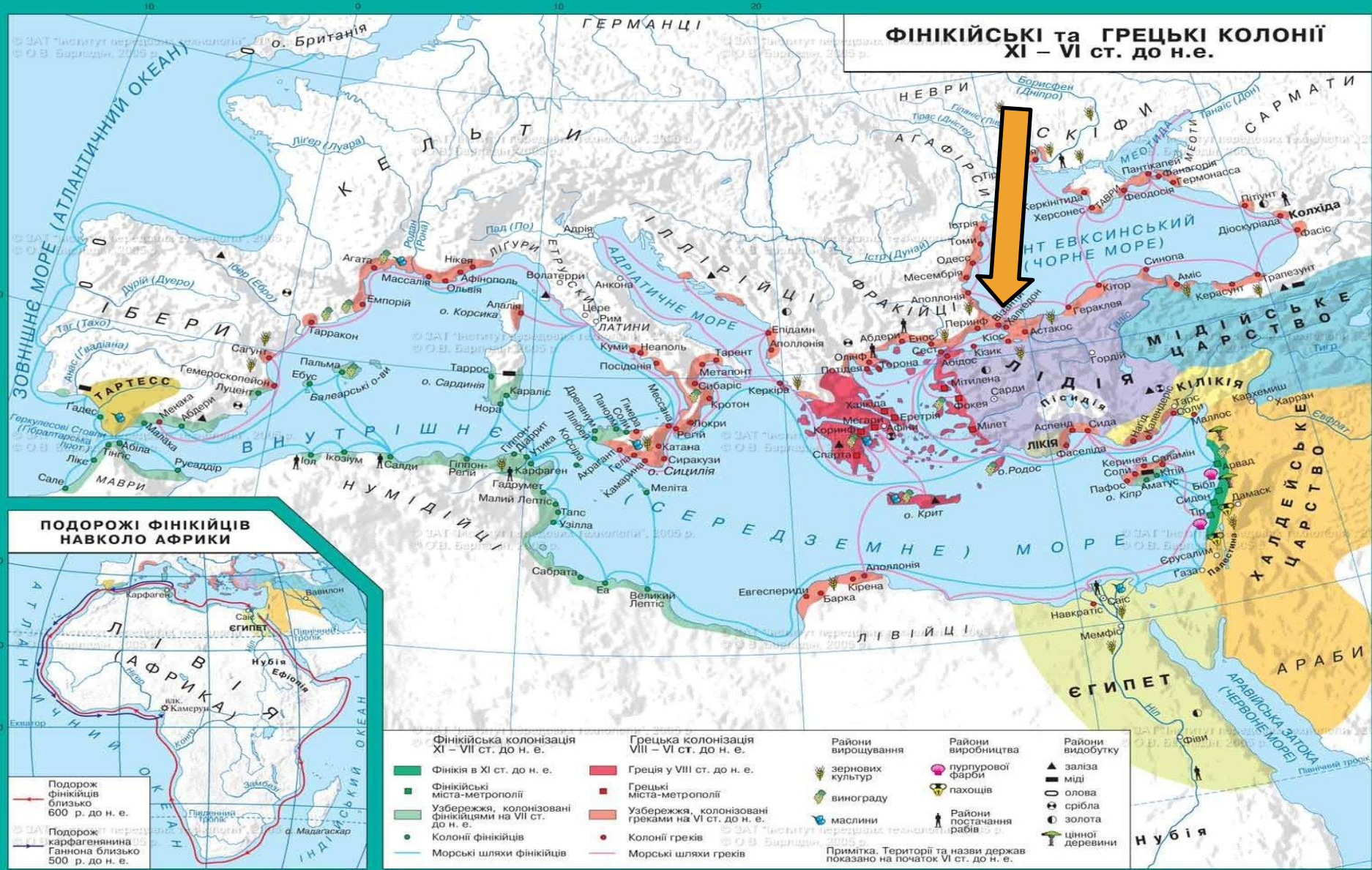




Зёмка Наталья Александровна

ХРОНОЛОГИЯ ГЕОГРАФИЧЕСКОГО ПОЛОЖЕНИЕ ВИЗАНТИЙСКОЙ ИМПЕРИИ

ДРЕВНЕГРЕЧЕСКАЯ КОЛОНИЯ ВИЗАНТИЙ БЫЛ ОСНОВАН В 658 Г. ДО Н. Э



ИМПЕРАТОР КОНСТАНТИН ВЕЛИКИЙ





КОНСТАНТИНОПОЛЬ

НАХОДИЛСЯ В БОСФОРСКОМ ПРОЛИВЕ КОТОРЫЙ СОЕДИНЯЕТ ЧЕРНОЕ И МРАМОРНОЕ МОРЯ





ЧЕРЕЗ МРАМОРНОЕ
МОРЕ ШЕЛ
МОРСКОЙ ПУТЬ
(ЧЕРЕЗ ПРОЛИВ
ДАРДАНЕЛЛЫ) В
ЭГЕЙСКОЕ МОРЕ,
ГДЕ РАЗБРОСАНО
МНОЖЕСТВО
ГРЕЧЕСКИХ
ОСТРОВОВ. КРИТ —
САМЫЙ КРУПНЫЙ —
ОТДЕЛЯЕТ
ЭГЕЙСКОЕ МОРЕ ОТ
СРЕДИЗЕМНОГО



ДВЕ РЕКИ —
ВОЛХОВ И ДНЕПР

ОБРАЗОВЫВАЛИ
ЗНАМЕНИТЫЙ
«ПУТЬ ИЗ ВАРЯГ В
ГРЕКИ», ПО
КОТОРОМУ В
КОНСТАНТИНОПО
ЛЬ ПРИЕЗЖАЛИ
ТОРГОВАТЬ

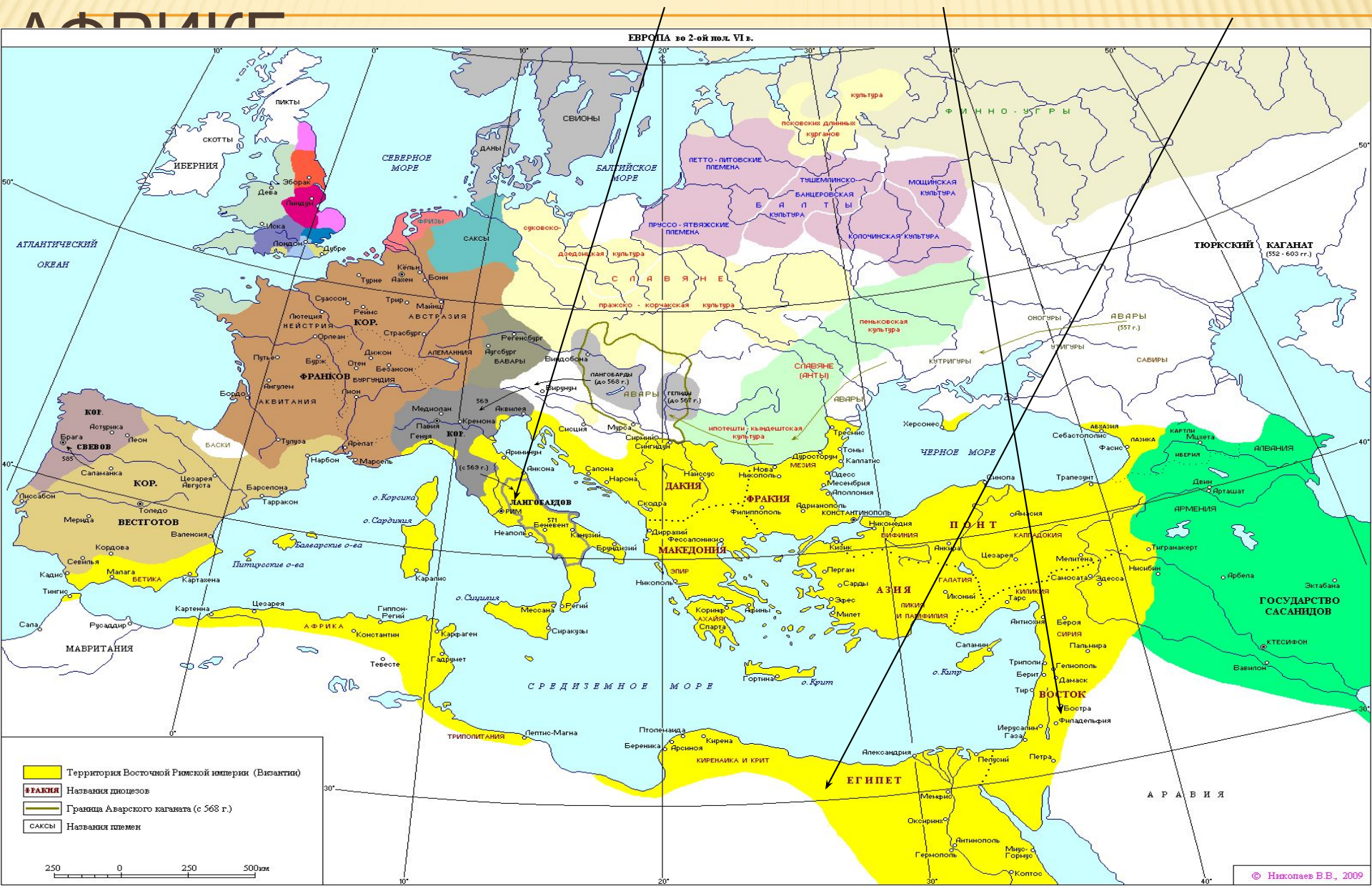
В V ВЕКЕ ВИЗАНТИЙСКАЯ ИМПЕРИЯ НА –
ПОЛУОСТРОВАХ БАЛКАНСКОМ, МАЛАЯ АЗИЯ,
ВКЛЮЧАЛА ТЕРРИТОРИИ ЕГИПТА И ОКРАИНННУЮ
ЧАСТЬ СЕВЕРО-ЗАПАДА АРАВИЙСКОГО
ПОЛУОСТРОВА



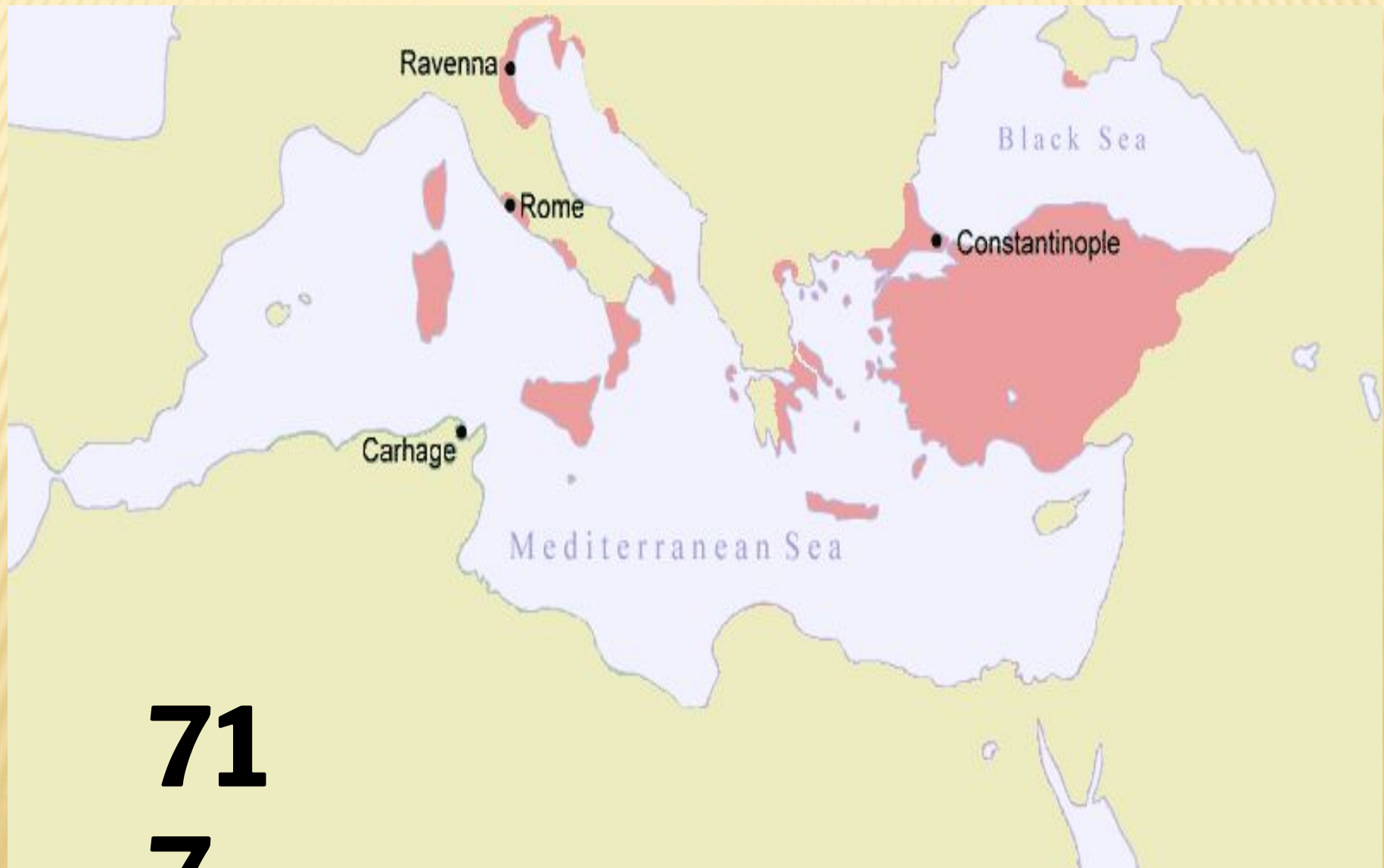
ПРИМЕРНЫЕ ГРАНИЦЫ 550 ГОДУ, ЗЕЛЁНЫМ
ОБОЗНАЧЕНЫ ПРИОБРЕТЕНИЯ В ПЕРИОД
ПРАВЛЕНИЯ ЮСТИНИАНА I.



ВИЗАНТИЯ РАСКИНУЛАСЬ НА ТРЕХ КОНТИНЕНТАХ - В ЕВРОПЕ, АЗИИ И АФРИКЕ



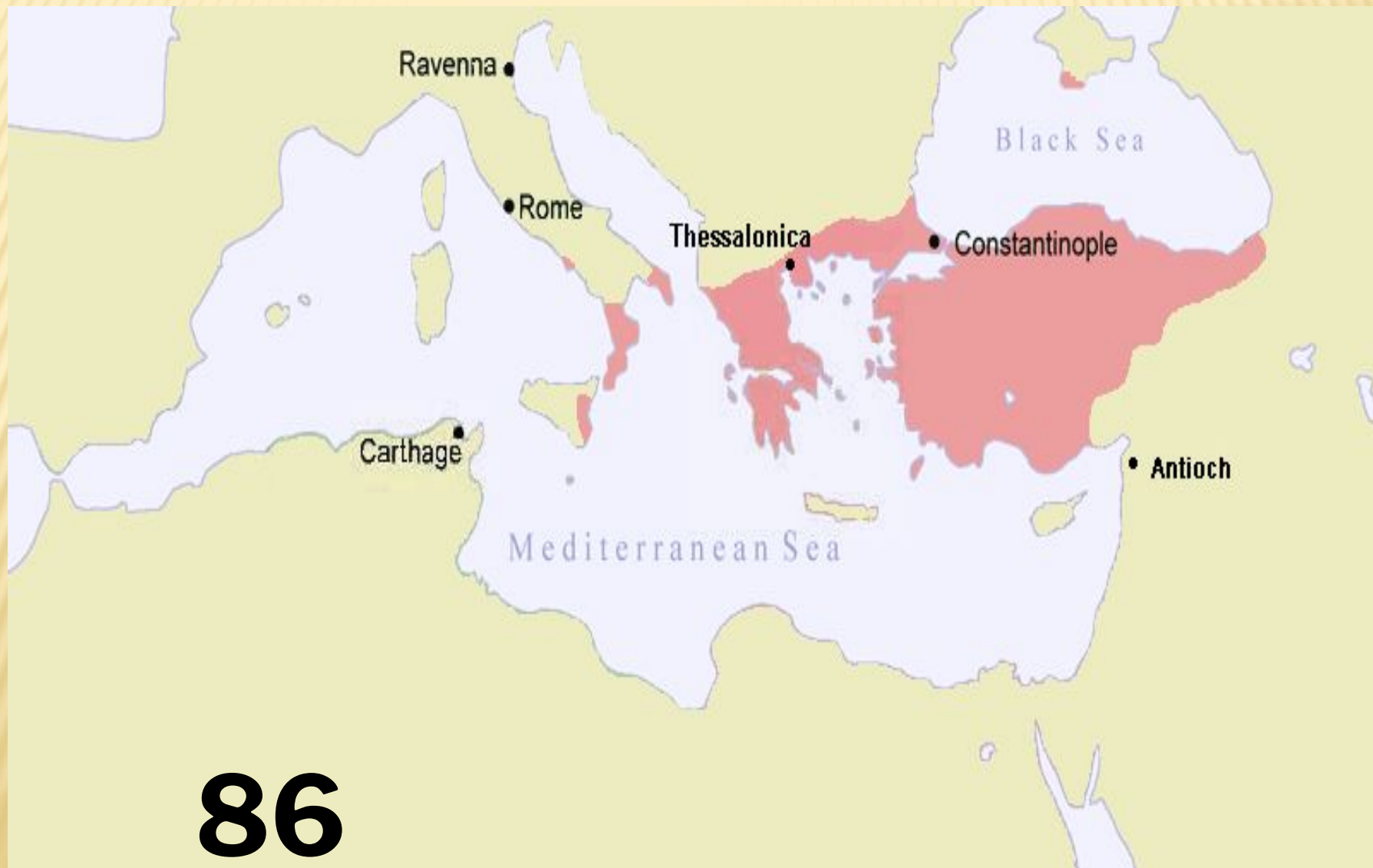
ТЕРРИТОРИЯ СОКРАЩАЕТСЯ В ДВОЕ ОТ БОРЬБЫ С АРАБАМИ И СЛАВЯНАМИ.



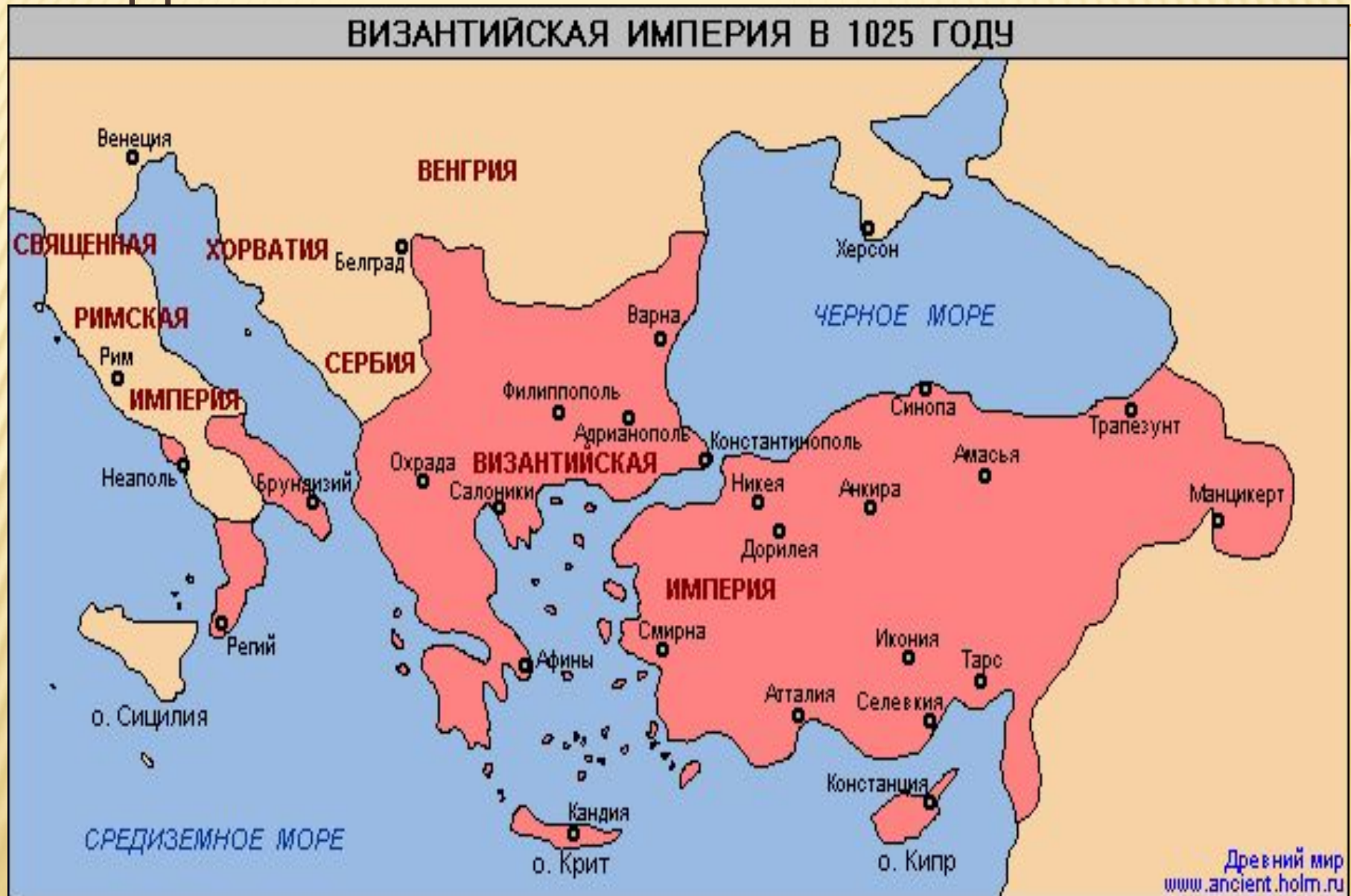
71

7

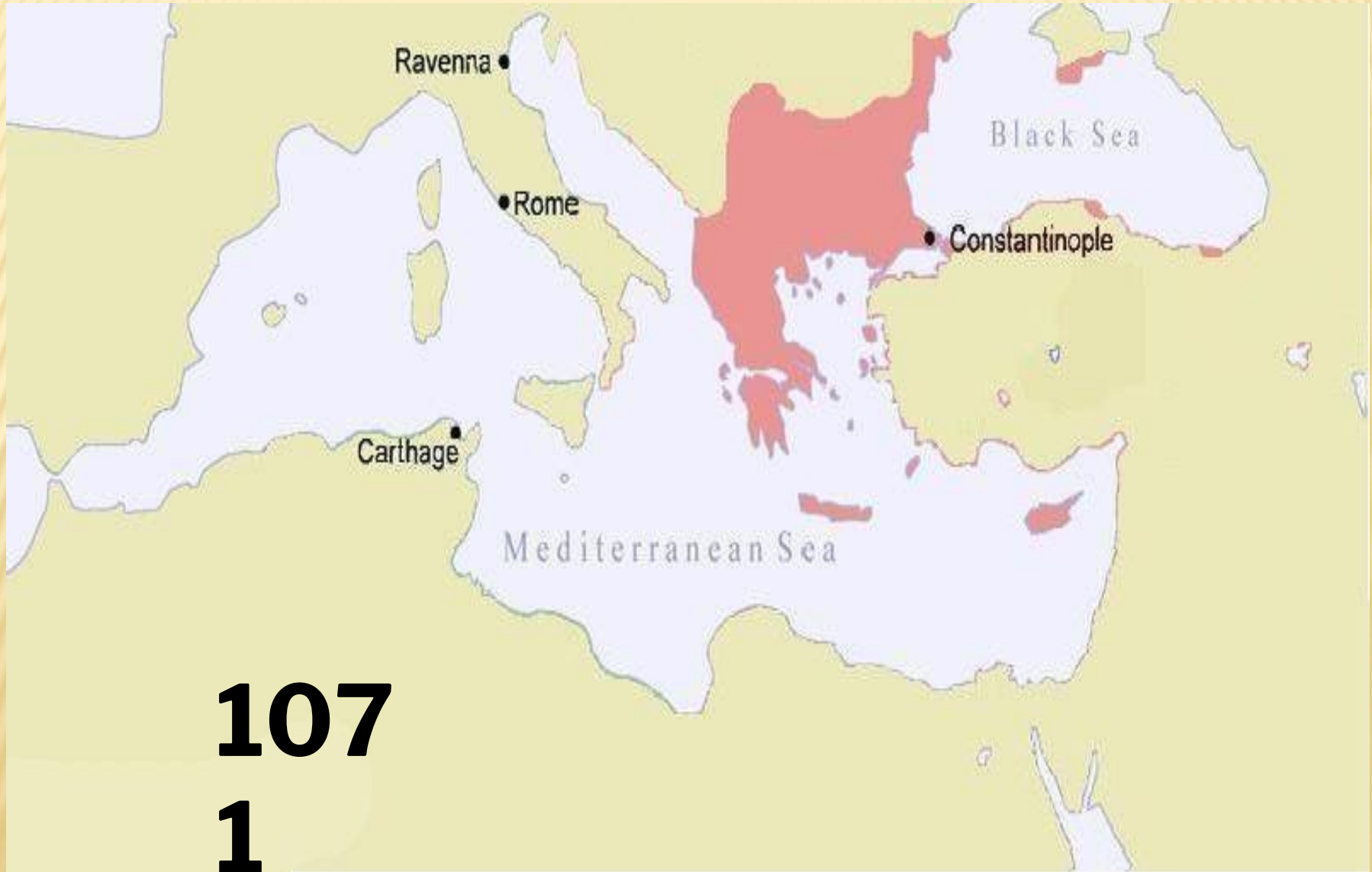
IX – XI ВВ. – ПЕРИОД РОСТА ГОРОДОВ



1025 САМОЕ МОГУЩЕСТВЕННОЕ ГОСУДАРСТВО



В 1071 ГОДУ МУСУЛЬМАНЕ ВСЮ МАЛУЮ АЗИЮ.



ПРИ ИОАННЕ II

1180



В 1204 КРЕСТОНОСЦЫ ЗАХВАТИЛИ КОНСТАНТИНОПОЛЬ



МИХАИЛ ПАЛЕОЛОГ РАЗГРОМИВ ЛАТИНСКУЮ
ИМПЕРИЮ В КОНСТАНТИНОПОЛЕ КРОНОВАЛСЯ
В ХРАМЕ СВЯТОЙ СОФИИ



Византийская империя, 1265



1 - ЭПИРСКОЕ ЦАРСТВО

2 - ГРАФСТВО КЕФАЛЛЕНИЯ

3 - ФЕССАЛИЯ

4 - АХЕЙСКОЕ КНЯЖЕСТВО

5 - ПЕЛОПОННЕС

6 - АФИНСКОЕ ГЕРЦОГСТВО

© Martin Greenwald Associates, Inc.

ЗАВОЕВАНИЯ ТУРОК-ОСМАНОВ НАЧАЛИ УГРОЖАТЬ САМОМУ СУЩЕСТВОВАНИЮ СТРАНЫ

1140



ВИЗАНТИЙСКАЯ ИМПЕРИЯ В 1430



5 АПРЕЛЯ 1453 ТУРКИ НАЧАЛИ ОСАДУ
КОНСТАНТИНОПОЛЯ



ПАДЕНИЕ КОНСТАНТИНОПОЛЯ



ТЕРРИТОРИЯ СОВРЕМЕННОЙ ТУРЦИИ, СТОЛИЦА АНКАРА, СТАМБУЛ БЫВШИЙ КОНСТАНТИНОПОЛЬ

