

Влияние природы на жизнь жителей края, города

- ◆ *Культура*- это разнообразная деятельность человека и ее результат.
- ◆ Все , что создано предшествующими поколениями и используются их потомками, называют *культурным наследием*:



▮ Любое сооружение

▮ Разнообразные предметы

▮ Традиции

Кто и что влияет на развитие города:

- ❖ Человек
- ❖ Время
- ❖ Природа



Санкт-Петербург Санкт-Петербург является самым северным из городов мира с населением свыше миллиона человек. Город расположен на северо-западе Российской Федерации Санкт-Петербург является самым северным из городов мира с населением свыше миллиона человек. Город расположен на северо-западе Российской Федерации, в пределах Приневской низменности Санкт-Петербург является самым северным из городов мира с населением свыше миллиона человек. Город расположен на северо-западе



дах Приневской низменности, на ы Санкт-Петербург является самым елением свыше миллиона человек. аде Российской Федерации, в сти, на прилегающем к устью реки Санкт-Петербург является самым елением свыше миллиона человек. аде Российской Федерации, в Самое высокое место в черте города — сти, на прилегающем к устью реки район Красного Села Самое высокое место в Винского залива Санкт-Петербург черте города — район Красного Села является самым северным из городов мира с населением свыше миллиона человек. Город расположен на северо-западе Российской (70—110 м) с Вороньей горой (176 м)^[2].

Город расположен на Приневской низменности.



В палеозое 300—400 миллионов лет назад вся эта территория была покрыта морем.


Современный рельеф образовался в результате деятельности ледникового покрова. Современный рельеф образовался в результате деятельности ледникового покрова. После отступления ледника образовалось Литториновое море. Долина сложена озёрно-ледниковыми и постледниковыми отложениями.

- Литториновое море:
- Балтийское море (Финский залив)
- Ладожское и Онежское озера
- Вуоксса-система озер Карельского перешейка
- Реки Волхов, Свирь, Луга, Нева



Гидронимы-названия водных объектов

Нева-Нево(фин)-море
Мойка –Муя(с ижорского)- грязная
Охта-Медвежья река (с ижорского)
Лахта-(фин)-залив
Вуокса-(фин)-пролив



Топóним (от др.-греч.)- имя собственное, обозначающее название географического объекта.

Домашнее задание: Объясните происхождение названия

Чаща

Любань

Колпино

Гатчина

Бежаны