


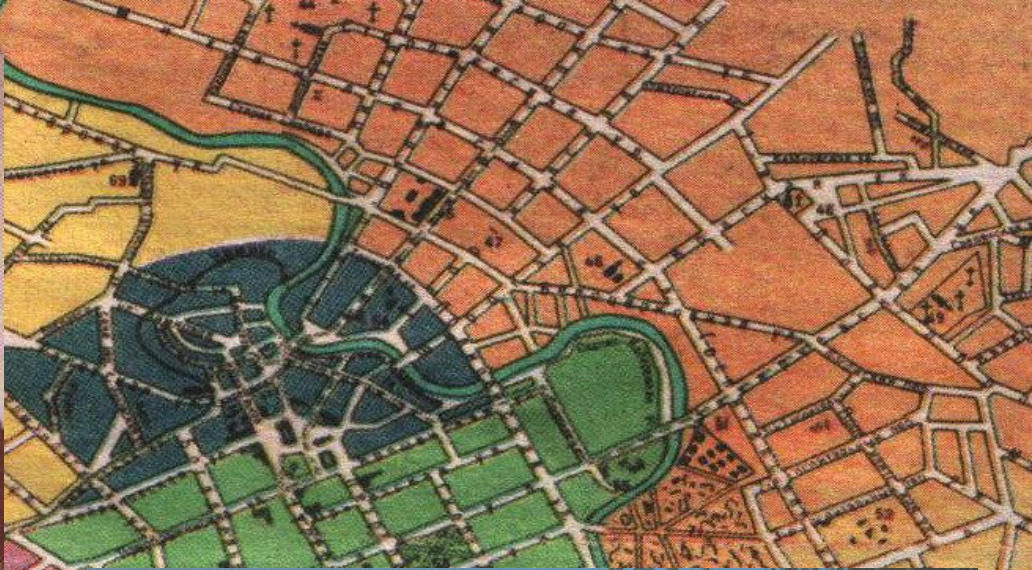
# Памятники архитектуры центральной части Минска. Общественные и жилые постройки сер. 19- нач. 20 вв.



*Мой город удивительный. Вся жизнь  
моя, все радости и невзгоды, все  
слёзы мои и чувства  
связаны с Минском . Л.*

A historical map of Minsk, Belarus, from 1898. The map features a dense grid of streets and is color-coded into various zones: a central green area, a surrounding yellow area, and a large pinkish-purple area to the west and south. A river, the Svisloch, flows through the city. A large, irregularly shaped area in the center is shaded in dark blue. The map includes a grid of numbers, with a vertical column of numbers (46-59) visible on the right side. The text 'ПЛАН губернского города МИНСК (1898г.)' is overlaid in the center.

**ПЛАН губернского города МИНСК  
(1898г.)**



Здание городского театра.  
1890г. Арх. К. Козловский



Театр имени Янки Купалы



46  
47  
48  
49  
  
50  
51  
52  
53  
54  
55  
56  
57



**Здание Госбанка**



**Государственный музей РБ**





**Здание женской гимназии.**



**Административный корпус**



46  
47  
48  
49  
50  
51  
52  
53  
54  
55  
56  
57



Дом народной милиции



Здание ж.д. больницы



Здание управления  
Либаво-Роменской ж.д.

46  
47  
48  
49  
50  
51  
52  
53  
54  
55  
56  
57




**Здание церковно-археологического музея.  
1913. Арх. В.И. Струев.**

46  
47  
48  
49  
50  
51  
52  
53  
54  
55  
56  
57



ул. Володарского,  
12



пл. Независимости



ул. Карла Маркса,  
30

46  
47  
48  
49  
50  
51  
52  
53  
54  
55  
56  
57