

# Презентация к уроку кубановедения в 6 классе

## «ПАМЯТНИКИ ПРИРОДЫ, ИСТОРИИ И КУЛЬТУРЫ КРАСНОДАРСКОГО КРАЯ

учитель кубановедения МОУ СОШ № 6  
Воробьёва Ольга Юрьевна

# ПАМЯТНИКИ ПРИРОДЫ, ИСТОРИИ И КУЛЬТУРЫ КРАСНОДАРСКОГО КРАЯ




# ПАМЯТНИКИ ПРИРОДЫ

## ВОДНЫЕ ПАМЯТНИКИ ПРИРОДЫ

- КАСКАД ВОДОПАДОВ НА РЕКЕ АГУРЕ (в районе Сочи);
  - ВОДОПАДЫ РЕКИ РУФАБГО;
  - ОЗЕРО СОЛЁНОЕ (Тамань)
  - ТУРЕЦКИЙ ФОНТАН (Тамань)



**"Сердце Руфабго"**



**Водопад Руфабго**



**"Девичьи Косы"**



PHOTO BY ALEXEY MASANOV

На южном берегу Тамани, между мысом Железный Рог и Бугазским лиманом, расположено озеро Соленое. Летом озеро высыхает и на его поверхности остается слой поваренной соли, под которой скрывается пласт черной целебной грязи.

Отдыхающие, ничуть не смущаясь, пользуются лечебными свойствами грязи прямо на озере. А потом, похожие на пингвинов издалека, идут "смыть с себя грязь" в Черном море, которое находится в 100м от Соленого озера.

# ГЕОЛОГИЧЕСКИЕ ПАМЯТНИКИ

- Гуамское ущелье (Апшеронский район);
- Ахтанизовская сопка (Таманский полуостров);
  - Скала Петушок (Горячий Ключ);
  - скала Парус (Геленджик);
  - скала Орлан;
- пещеры (сталактиты, сталагмиты, сталагнаты);

**СКАЛА ПАРУС**, Автором этого величественного сооружения является матушка природа. Высота нерукотворного паруса достигает почти тридцати метров, и любой желающий может увидеть его, проехав полтора десятка километров южнее известного кубанского порта Геленджик. Завораживающий вид памятника дополняет роща знаменитой пицундской сосны, расположенная неподалеку от скалы.





**Ахтанизовская сопка расположена в северной части Таманского полуострова на юго-западной окраине станицы Ахтанизовской Темрюкского района, в виде конуса, возвышающегося над уровнем моря на 67 м. На вершине сопки находится главный кратер эллипсовидной формы. В нем пузырится темно-серая, илистая масса. Время от времени она вдруг поднимается и переливается через края, растекаясь по склонам. Выделяющиеся пузырьки газа (преимущественно метана  $CH_4$ ) создают впечатление будто грязь кипит, в действительности она холодная»**





## АЗИШСКАЯ ПЕЩЕРА



**Сталактиты** (греч. реч. Σταλακτίτης — натёкший по капле) — хемогенные отложения в карстовых реч. Σταλακτίτης — натёкший по капле) — хемогенные отложения в карстовых пещерах реч. Σταλακτίτης — натёкший по капле) — хемогенные отложения в карстовых пещерах в виде образований свешивающихся с




## АЗИШСКАЯ ПЕЩЕРА



сталагмиты - "сосульки", растущие из пола пещеры. Сталагмиты обычно толще сталактитов, ведь вода при падении разбрызгивается и кристаллики рассыпаются. И сталактиты, и сталагмиты растут очень медленно - сотни и тысячи лет.




## АЗИШСКАЯ ПЕЩЕРА



сталагмиты и сталактиты со временем срастаются, образуя  
**СТАЛАГНАТЫ**

# БОТАНИЧЕСКИЕ ПАМЯТНИКИ ПРИРОДЫ КРАСНОДАРСКОГО КРАЯ

- Сочинский селекционный сад при НИИ горного садоводства и цветоводства;
  - Сочинский Дендрарий;
- Дубы: Великан и Вековой в Абинске; Высокий, Титан, Богатыри в Краснодаре;
  - массивы можжевельника, фисташки.  
Кипариса;
- парки, аллеи (парк при Кубанском аграрном университете)



Одним из самых любимых мест отдыха сочинцев и особенно гостей города является **Дендрарий**. Это своеобразный музей природы, в котором собраны представители флоры не только Кавказа, но и многих стран мира. На площади более 49 гектаров мы можем увидеть около 1700 видов и форм растений со всего земного шара.



**Необычный дуб растет во дворе дома на Орджоникидзе, 25 в Краснодаре. Остается только догадываться, сколько человеческих поколений перевидал он за свою жизнь – по одним данным дереву более трехсот лет, по другим - за четыреста, а если верить биоэнергетическому тестированию – 644 года. В любом случае дуб видел еще первых казаков, пришедших на Кубань 215 лет назад**



Благодаря особому микроклимату, в Хосте сохранился уникальный памятник природы – **Тисо-самшитовая роща**. Роща является самым крупным участком диких зарослей древнего леса. Здесь можно увидеть 2000-летний тис, высотой до 30 метров (он старше столицы нашей родины Москвы на 200 лет), и дуплистые старые липы; Тисовые леса – реликтовые, очень редкие – являются ценнейшими ботаническими и культурно-эстетическими памятниками природы мирового значения. Тис – вечнозеленое хвойное дерево, не содержащее смолу. Самшит – самое тяжелое дерево (тонет в воде). Растет очень медленно 1мм. в год. Живет до 300-500 лет. Это реликтовое растение третичного периода.

# ПАРК КУБАНСКОГО АГРАРНОГО УНИВЕРСИТЕТА Г. КРАСНОДАР





# ПАМЯТНИКИ ИСТОРИИ И КУЛЬТУРЫ

- МУЗЕЙ ПОД ОТКРЫТЫМ НЕБОМ ГОРГИПШИЯ (АНАПА);
  - МУЗЕЙ АТАМАНЬ (СТ. ТАМАНЬ);
- ПАМЯТНИК КАЗАКАМ НА ТАМАНИ (ХУДОЖНИК КОСОЛАП);
- СВЯТО-ЕКАТЕРИНИНСКИЙ СОБОР (АРХИТЕКТОР МАЛЬГЕРБ);
  - ПАМЯТНИК **200**-ЛЕТИЮ КУБАНСКОГО КАЗАЧЬЕГО ВОЙСКА (



Памятник в честь 200-летия Кубанского казачьего войска, 1897 г.(восстановлен в 1999 г.), архитектор В.А.Филиппов, автор восстонов. пам. А.А.Аполлонов. Находится на пересечении ул.Красной и ул. Буденного



## **Свято-Екатерининский кафедральный собор.**

между современными улицами Мира и Орджоникидзе, Коммунаров и Седина, в 1814 году была построена церковь св. Екатерины. Инициатором её строительства был войсковой протоиерей Кирилл Россинский..

Свято-Екатерининский кафедральный собор, является главным храмом епархии.

При храме действует воскресная школа. Ещё Екатерининский собор называют

**Красным собором**

**Горгиппия** – античный город, располагавшийся на месте центральной части современной Анапы. Город возник не позднее начала V в. до н.э. Первоначальное наименование города не известно. Наименование Горгиппия город получил в честь члена царского рода Спартокидов Горгиппа во второй половине V в до н.э.



# ТЕСТ: ПРОВЕРЬ СЕБЯ

1. На какой реке находится каскад водопадов в районе Сочи?

А) Пшада      б) Агура      в) Руфабго

2. Что извергает Ахтанизовский вулкан?

А) грязь      б) мин. воду      в) лаву

3. В районе какого города находится скала Петушок?

а) Геленджик      б) Горячий ключ      в) Сочи

4. Архитектором памятника 200-летию Кубанского казачьего войска является?

А) Мальгерб      б) Филлипов      в) Косолап

5. Где находится знаменитый Турецкий фонтан?

А) ст. Ахтанизовская      б) ст. Северская      в) ст. Таманская

6. Как называются сосульки, растущие с земли ?

А) сталактиты      б) сталагмиты      в) сталагматы

# ОТВЕТЫ НА ТЕСТ

1-б; 2-а; 3-б; 4-б; 5-в; 6- б.

6 баллов – «5»

4-5 баллов – «4»

3 балла- «3»