



Восточная Сибирь: величие и суровость природы.

От **ВСОТАС**

Омск



ИРИТОРЕИТ

Ирина Викторовна

**Состав
территории**



Ирина Викторовна

[Empty rectangular box]



РОССИЯ

Вставьте в текст пропущенные слова и заработайте 1 балл.

Восточная Сибирь занимает площадь более

Здесь находится самая северная точка Азии

На севере границей служит _____, на юге граничит с _____ и _____.

Протяженность территории с севера на юг более

В состав региона входят:

1) _____,

2) _____,

3) _____,

4) _____,

5) _____,

6) _____,

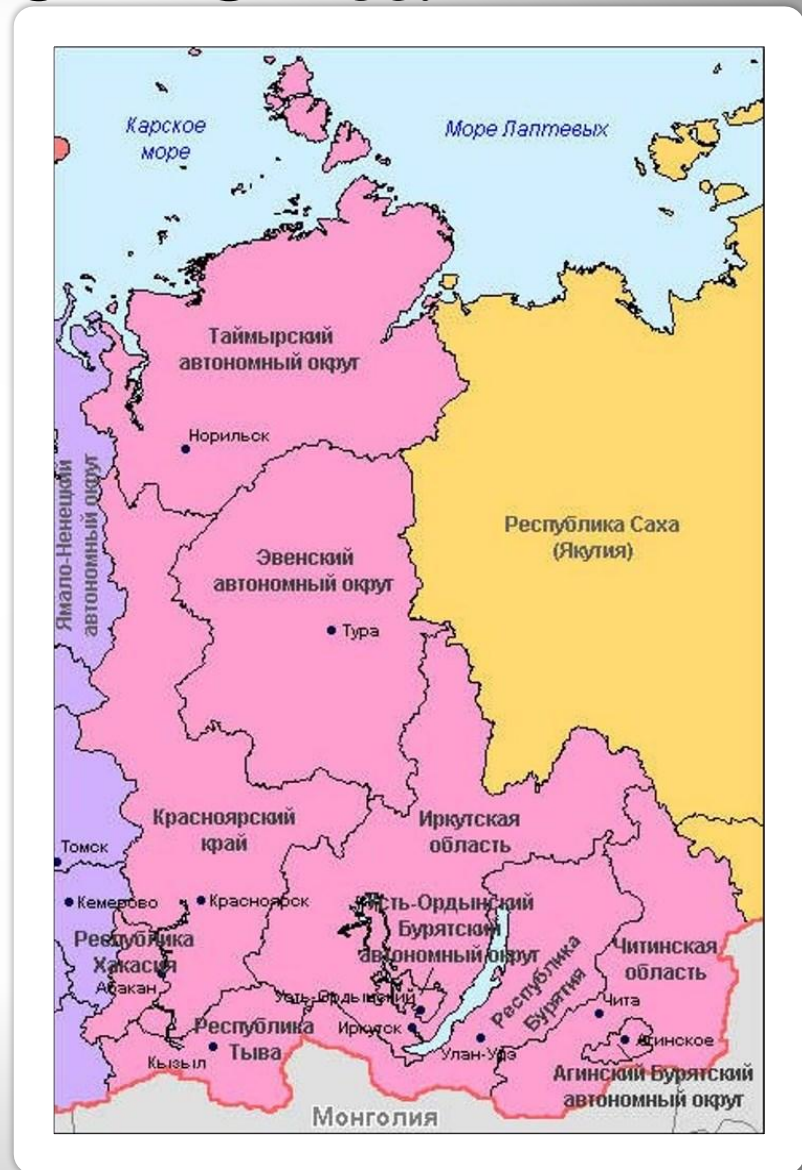
Восточная Сибирь —

- Часть Сибири, включающая азиатскую территорию России от Енисея на западе до водораздельных хребтов, идущих вдоль Тихого океана на востоке.
- Самая северная точка Азии — мыс Челюскин.
- На севере границей служит Северный Ледовитый океан, на юге граничит с Монголией и Китаем.
- Площадь более 7 млн. км².
- Протяженность территории с севера на юг более чем 3 тыс. км.



Состав региона:

- Красноярский край;
- Иркутская область;
- Читинская область;
- Республика Хакасия;
- Республика Бурятия;
- Республика Тыва;
- Республика Саха (Якутия).



От кого
Адрес
Имя
Фамилия
Откуда

ЯИРОТСИ
ЯИНЕОВСО
ЙОНЧОТООР
ИРИ



**История
освоения
Восточной
Сибири**





Установите соответствие и заработайте 1 балл.

Событие	Дата
Первые поселения охотников и рыболовов.	XVIII век
Казаками основано Туруханское зимовье.	За 40 тыс.лет до н.э.
Год основания Красноярска.	1601 год
Год основания города Мангазея.	XV век
Первые походы русских в Западную Сибирь и появление первых сведений и Восточной Сибири. В русских летописях появилось название «Сибирская земля».	1630 – 1649 гг.
С этого периода во всей Восточной Сибири преобладающим стало русское население.	1628 г.
Включение Восточной Сибири в состав России.	1782 г.
Год основания Братского острога на Ангаре.	Конец XVIII века
Проникновение казаков с Енисея в бассейн Лены и их продвижение к Тихому океану.	1631 г.
В этом году Мангазея была переименована в город Туруханск	1609 г.


История освоения Восточной Сибири.

Первые сведения о Восточной Сибири появились в России в XV веке, когда начались походы русских в Западную Сибирь; в летописях появилось название «Сибирская земля».

История освоения Восточной Сибири



История освоения Восточной Сибири




В 1628 г. был основан
город Красноярск



В 1631 г. был основан Братский
острог на реке Ангаре

История освоения Восточной Сибири



В.А. Обручев

Исследователь
Сибири; академик,
почетный президент
Географического
общества; автор
многих трудов по
геологии Сибири,
неотектонике, а также
популярной книги
«Занимательная
геология» и романов
«Земля Санникова»,

История освоения Восточной Сибири



В честь
Прончищева
названа часть
восточного
побережья п-ва
Таймыр, озеро, мыс
и горный кряж.



Карта, составленная
В.В. Прончищевым

Бухта Марии
Прончищевой в
море Лаптевых
названа в честь
жены Прончищева
В.В.





От кого _____

Адресата _____

БОСЕНОНСТИОРИПЫ ДОР

Добро пожаловать в Россию



**Особенности
природы**



Почтовый индекс _____



ПОЧТА РОССИИ

Заполните таблицу и получите 2 балла.

Формы рельефа	Состав	Геологическое строение	Полезные ископаемые

Особенности природы Восточной Сибири

Большую часть региона занимает Среднесибирское плоскогорье. На севере, юге и востоке оно окантовано гигантским амфитеатром горных хребтов. В состав гор Южной Сибири входят Алтай, Салаирский кряж, Кузнецкий Алатау, Саяны, хребты Прибайкалья и Забайкалья, Витимское плоскогорье, Становой хребет, Северо-Байкальское, Становое, Патомское и Алданское


Полезные ископаемые



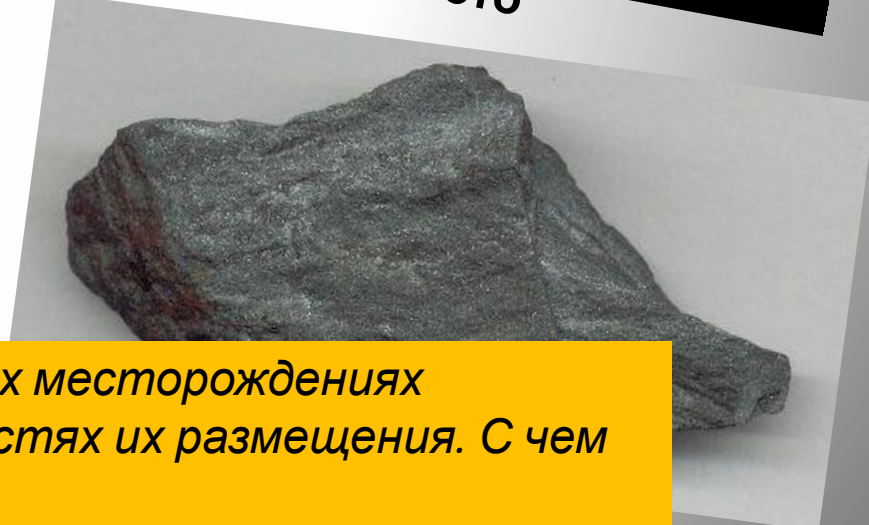
Алмазы



Уголь



Золото



Задание: Расскажите о крупнейших месторождениях Восточной Сибири, о закономерностях их размещения. С чем связаны трудности их освоения?

От кого _____

Адресата _____



МЛИКАТ

Ваше место отправления



КЛИМАТ



Ваше место назначения

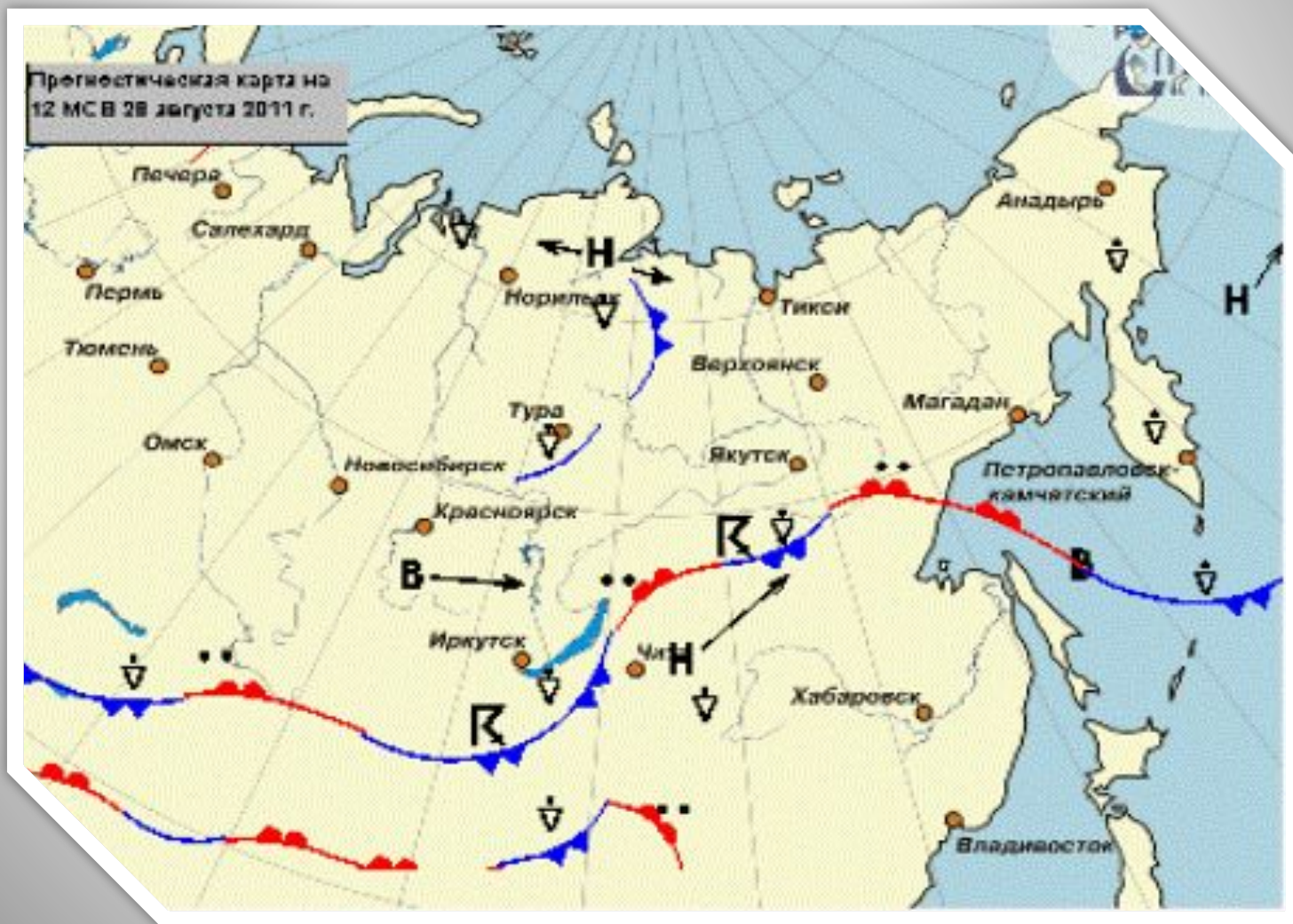


ПОШТА РОССИИ

Ответьте на вопросы и заработайте 1 балл.

- В чем проявляется континентальность климата?
- Назовите главную причину, от которой зависит разность климатических условий в разных районах равнины.
- Как Азиатский (Сибирский) антициклон влияет на климат?
- Благодаря чему жители Сибири легко переносят очень сильные морозы?
- О каком явлении природы землепроходцы писали царю: «А в Якутском...хлебной пашни не чаять – земля-де, государь, в середине лета вся не растаивает»?

Климат Восточной Сибири-резко континентальный.



Континентальность климата проявляется:

- в большой амплитуде температур зимы и лета (достигает 50° , а в Восточной Якутии- 100°);
- в резких колебаниях температуры в течение суток;
- в небольшом количестве осадков (max – июль, август).

Задание: В каких климатических поясах расположен регион? Вспомните отличительные черты резко континентального климата в сравнении с морским и умеренно континентальным.

Основные факторы, влияющие на климат:

- Большая протяженность территории (на юге – тепло, на севере – полярный день, ночь);
- Рельеф влияет на распределение осадков (северо-западные склоны хребта Хамар-Дабан получают в год 800-1400 мм осадков, а юго-восточные – 300мм);
- Положение в центре материка влияет на особенности циркуляции воздушных масс (образование Азиатского (Сибирского) антициклона).

Задание: Сопоставьте физическую карту Восточной Сибири и карту распределения осадков на ее территории и убедитесь во влиянии рельефа на распределение осадков.

Многолетняя мерзлота как следствие резко континентального климата Восточной Сибири.

«А в Якутском... хлебной пашни не чаять – земля-де, государь, в середине лета вся не растаивает».

(Из письма землепроходцев русскому царю).



