

# Заповедные территории Лахденпохского района

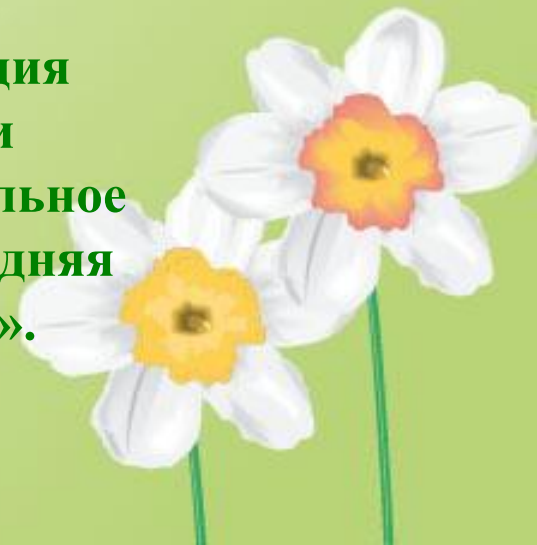
## Заповедные территории Лахденпохского района



**Автор: Билан Валентина, ученица 10а  
класса муниципальное  
общеобразовательное учреждение  
«Лахденпохская средняя  
общеобразовательная школа»**



**Руководитель: Сафьянова Лидия  
Петровна, учитель биологии  
муниципальное общеобразовательное  
учреждение «Лахденпохская средняя  
общеобразовательная школа».**



## **I. Цель:**

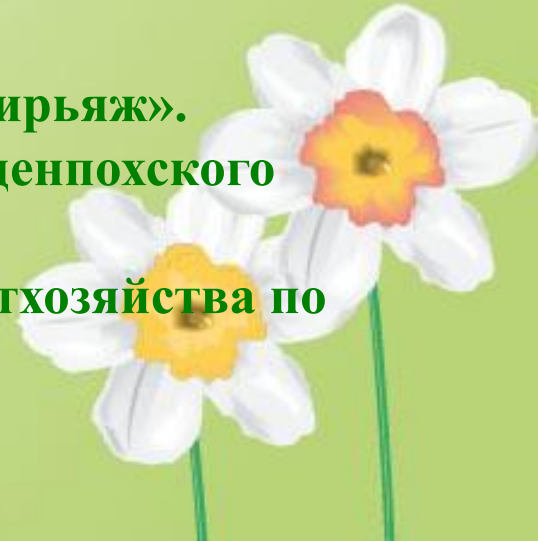
**Изучить заповедные территории Лахденпохского района, их состояние.**

## **Задачи:**

- 1. Изучить информацию о заповедных местах Лахденпохского района в литературе и Интернете.**
- 2. Изучить состояние заповедных природных территорий на местах.**
- 3. Определить меры по сохранению биоразнообразия на заповедных территориях Лахденпохского района.**
- 4. Изучить, как местное самоуправление решает вопросы сохранения заповедных территорий Лахденпохского района.**

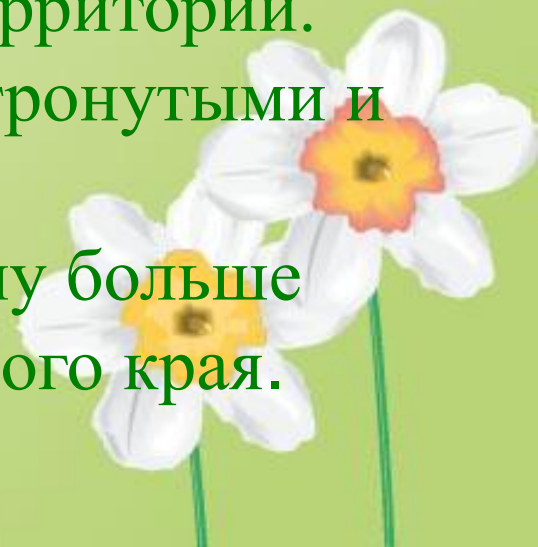
## **Методика исследования:**

- Использование информации краеведческого музея «Кирьяж».**
- Работа с информацией о заповедных территориях Лахденпохского района в Интернете**
- Использование в работе данных Лахденпохского охотхозяйства по Северо - Приладожскому охотничьему заказнику.**



Природные ландшафты Лахденпохского района чрезвычайно разнообразны, однако изучены они не достаточно. Основные научные работы естественноисторического плана относятся к финскому периоду и с ними знакомы только узкие специалисты. Очевидно, этим можно объяснить тот факт, что в районе выделено лишь 7 природных объектов, получивших статус особо охраняемых территорий. Некоторые уголки природы являются нетронутыми и требуют сохранения.

Проживая в Лахденпохском районе, я хочу больше узнать о красивейших местах моего родного края.



Ладожское озеро.

Ладожское озеро.

Ты так торжественно, велико,  
Что завораживаешь взор,  
Лишь суетливых чаек крики  
И облаков в воде узор.  
В серебряной воде зеркальной,  
Ты отражаешь хвойный лес,  
На горизонте берег дальний...  
Просторы голубых небес...  
Искрится озеро широко  
И стаи белых лебедей  
К нему летают издалёка,  
Не тронуты рукой людей.



# 1. Расположение

## 1. Расположение

**Лахденпохский район** расположился вдоль побережья Ладожского озера на крайнем юго-западе Карелии. Даже по меркам Карелии район довольно миниатюрен: его площадь составляет всего 2,2 тыс. кв. км. Лахденпохский район граничит с Ленинградской областью, г. Сортавалой, а также финской коммуной Париккала

## 2. Численность населения

Лахденпохского района Карелии - около 17 тыс. человек, из них 12 тыс. проживает в административном центре – г. Лахденпохья.



## V. Особо охраняемые территории Лахтевожского района.

**Ландшафтный заказник “Исо-Ийярви”, площадью 5778 га, расположенный близ пос. Липпала. Он интересен своими формами рельефа (холмы, озы), хорошо сохранившимися лесными массивами и высоким биоразнообразием растений и животных;**



**Озы заказника «Исо – Ийярви»**



**□ Комплексный заказник “Западный архипелаг” в Ладожском озере. Его площадь 19527 га., включая 393 га суши небольших островов. Образован с целью сохранения ценных природных комплексов Ладожского озера. Располагается в северо-западной части акватории Ладожского озера между о. Валаам и г. Приозерск Ленинградской обл. Архипелаг включает несколько разобщенных, удаленных друг от друга островов. Служит для охраны колоний чайковых птиц и лёжек ладожской нерпы.**



**Ладожская нерпа**



**Колония чаек**



**□ Культуры лиственницы сибирской, созданные в 30-х годах прошлого века. Площадь 49 га. Находятся в Ихальском лесничестве. Высокопроизводительное смешанное насаждение, представляющее научный, рекреационный и лесохозяйственный интерес;**

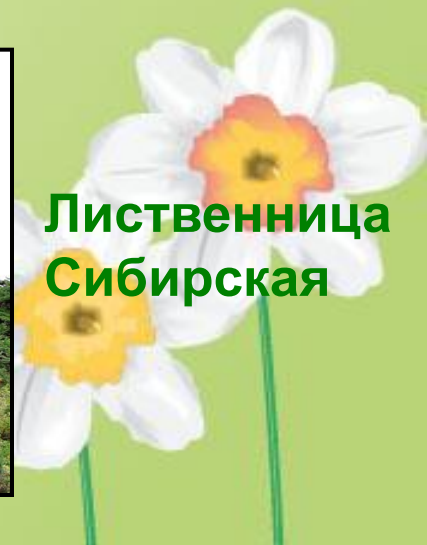
**□ Культуры кедра сибирского того же возраста в Ихальском лесничестве. Площадь 1га. Начинают плодоносить, могут послужить источником посадочного материала для расселения на других территориях. Все посадки культивированы в 30-х гг. 20-го столетия.**



**Кедр  
Сибирский**



**Лиственница  
Сибирская**





**Ботанический памятник природы у пос. Куркиеки.**  
Занимает площадь 8,3 га. В составе двух лесных выделов произрастают кедр сибирский, сосна Банкса, пихта сибирская, лиственница сибирская. Имеет большое научное значение, может использоваться как прекрасный туристско-познавательный объект.



Сосна кедровая европейская - Pinus cembra

**Кедр Сибирский**



**Пихта Сибирская**



**Сосна Банкса**



К охраняемым территориям относится и **Северо-Приладожский охотничий заказник**. Заказник является эталонным для Северного Приладожья, уникальным по природным особенностям. Имеет особое значение для охраны водоплавающих птиц, выдры, лося. Режим охраны общевидового зоологического заказника требует доработки и детализации с учетом специфики местных условий.



**Ладожские шхеры** — расположены у северо-западного и северного побережья Ладожского озера.

Учитывая исключительную природную ценность территории Ладожских шхер, Правительство РФ приняло решение о создании до 2010г. национального парка «Ладожские шхеры» на территории Лахденпохского, Сортавальского, Питкярантского районов Республики Карелия общей площадью около 120 тысяч гектар.



**Остров Путсаари**



**Остров Кухка**



**В Лахденпохском лесничестве** находится высокопродуктивное насаждение березы (1,6 га) .

Участок березняка, эталонный для Северного Приладожья. Высокопродуктивное насаждение I класса бонитета естественного происхождения. В составе - 70% березы и 30% сосны и ели. В начале 80-х годов средняя высота деревьев достигала 23 м, диаметр стволов - 22 см при возрасте древостоя 55-60 лет.

Режим охраны лесов I группы.




**Горы Линнанмяки и Линनावуори, по виду и своему функциональному назначению в прошлом (здесь древние карелы защищались от набегов шведов) напоминающие крепости. Таких гор-крепостей, которые встречаются только в Лахденпохском районе, здесь не менее десяти.**



**Гора Линनावуори**



**Гора Линнанмяки в посёлке Куркиёки.**



**Природной достопримечательностью района является также пляж длиной 4 км. на о. Койонсаари. К нему примыкает курортная местность Вятикка. Обширные песчаные пляжи есть на живописном о. Кухкаа. На ряде небольших внешних островов встречаются маленькие, но очень красивые галечные пляжи.**



**Пляж на острове Койонсаари**



**Пляж на острове Кухкаа**

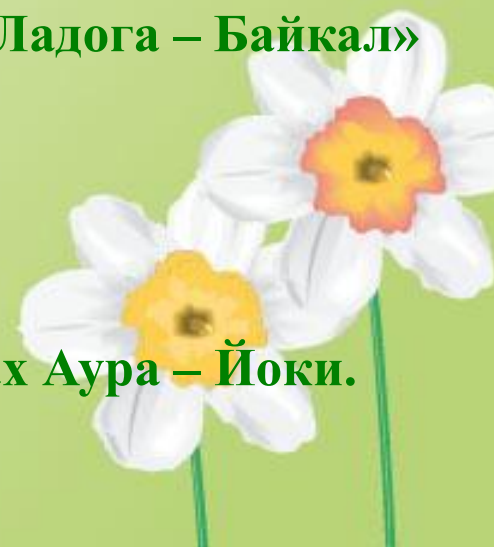
# *Участие школьников в экологических акциях.*



**Трёхлетняя акция «Ладога – Байкал»**



**Сбор мусора на берегах Аура – Йоки.**





**Мы готовы к встрече птиц**



**Каждый класс собрал материал о различных птицах.**



**На празднике «День птиц».**



**Рисунки и поделки к «Дню птиц».**



**Игра «Заповедники и национальные парки Российской Федерации».**



**Работа очень  
заинтересовала  
слушателей**

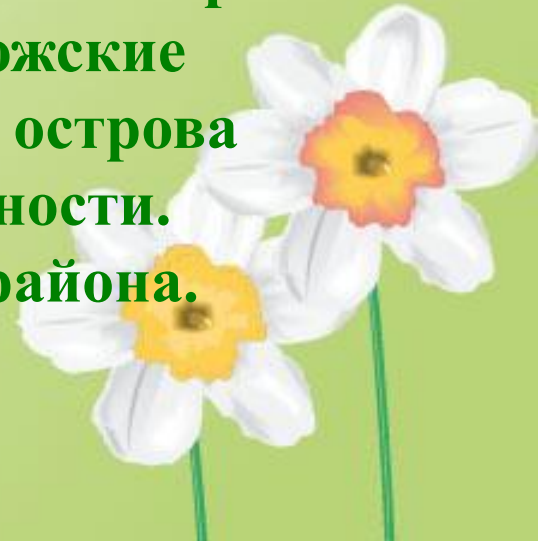


**Выступление  
на конференции .**



## **Выводы:**

- 1. Природа Лахденпохского района уникальна и удивительно красива.**
- 2. На территории Лахденпохского района созданы заповедные зоны для сохранения редких и исчезающих видов растений и животных.**
- 3. Природа Лахденпохского района интересна не только редкими видами растений и животных, но и чудесными пляжами.**
- 4. Ладожское озеро является самым крупным в Европе и создание национального заповедника «Ладожские шхеры», который объединяет красивейшие острова озера, обеспечивает сохранение их уникальности.**
- 5. Мы обязаны сохранить природу нашего района.**



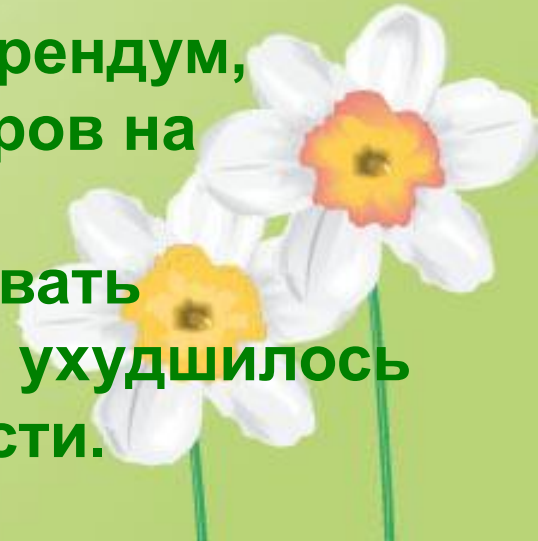
## Заключение.

Изучив собранный мною материал по заповедным территориям Лахденпохского района, сделала вывод, что в последнее время Администрация нашего района уделяет недостаточное внимание вопросам охраны природы.

Основную роль играют люди, которые обеспокоены тем, что на территории района будут открыты карьеры. В результате их деятельности могут исчезнуть редкие и исчезающие виды растений, нарушится экологическое равновесие.

Несмотря на то, что был проведён Референдум, продолжают попытки открытия карьеров на территории Лахденпохского района.

С того момента, как перестало существовать «Общество охраны природы», в районе ухудшилось состояние природоохранной деятельности.



Спасибо за внимание!

