

Латинская Америка

1. Что такое Латинская Америка?

Латинская Америка



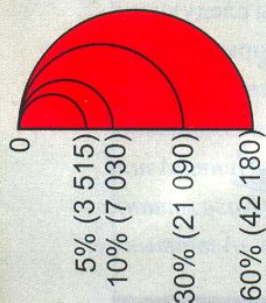
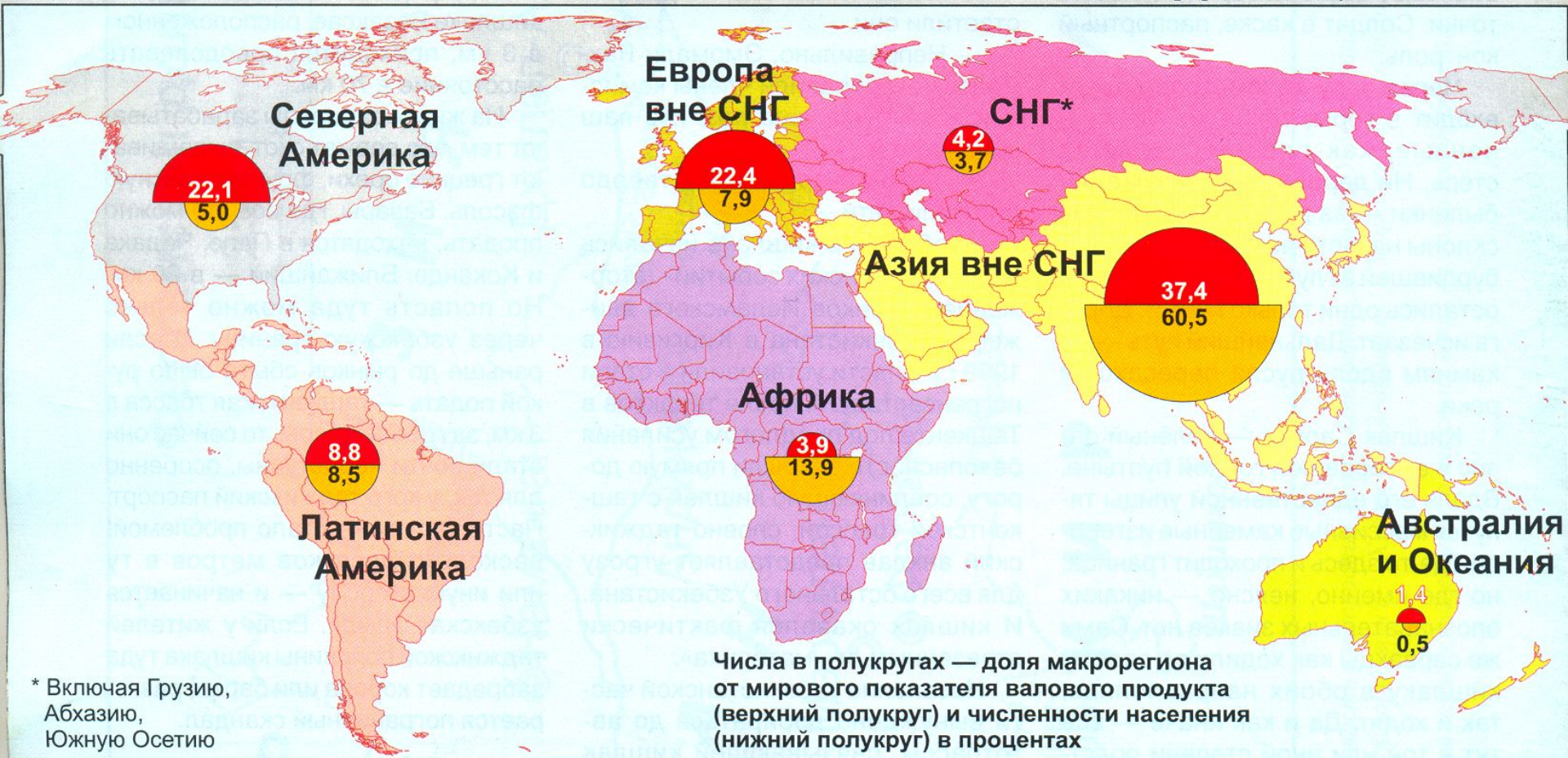
Южная Америка




Макрорегионы ООН



СООТНОШЕНИЕ ДОЛЕЙ МАКРОРЕГИОНОВ В МИРОВОМ НАСЕЛЕНИИ И МИРОВОМ ПРОИЗВОДСТВЕ, 2009 г.



Доля макрорегиона в мировом валовом продукте (по паритету покупательной способности), %
(в скобках — в абсолютных величинах, млрд долл.), 2009 г.



Доля макрорегиона в мировом населении, %
(в скобках — в абсолютных величинах, млн чел.), 2009 г.

2. Население

Расы



«Разобраться в различных степенях смешения «цветных» с «белыми» представляется делом очень сложным. По-настоящему в этом разбираются лишь сами южноамериканцы. Потомство от браков белых и индейцев называют повсюду **метисами**, на Андском нагорье — также **чоло**, в Бразилии — **мамелюко**, или **кабокло**, в Аргентине — **гаучо**. Потомок белого (португальца) и метиса называется **кастисом**, белого и негра — **мулатом**, белого и мулата — **терцероном** (следующие степени: **квартирон**, **квинтерон** и т. д.), мулата и мулатки — **касско**, индейца и негра — **самбо** (в Бразилии также **кафузо**, или **каборе**). И это далеко не полный перечень терминов. При точной классификации учитывается почти каждая капля «чистой» и «смешанной» крови».

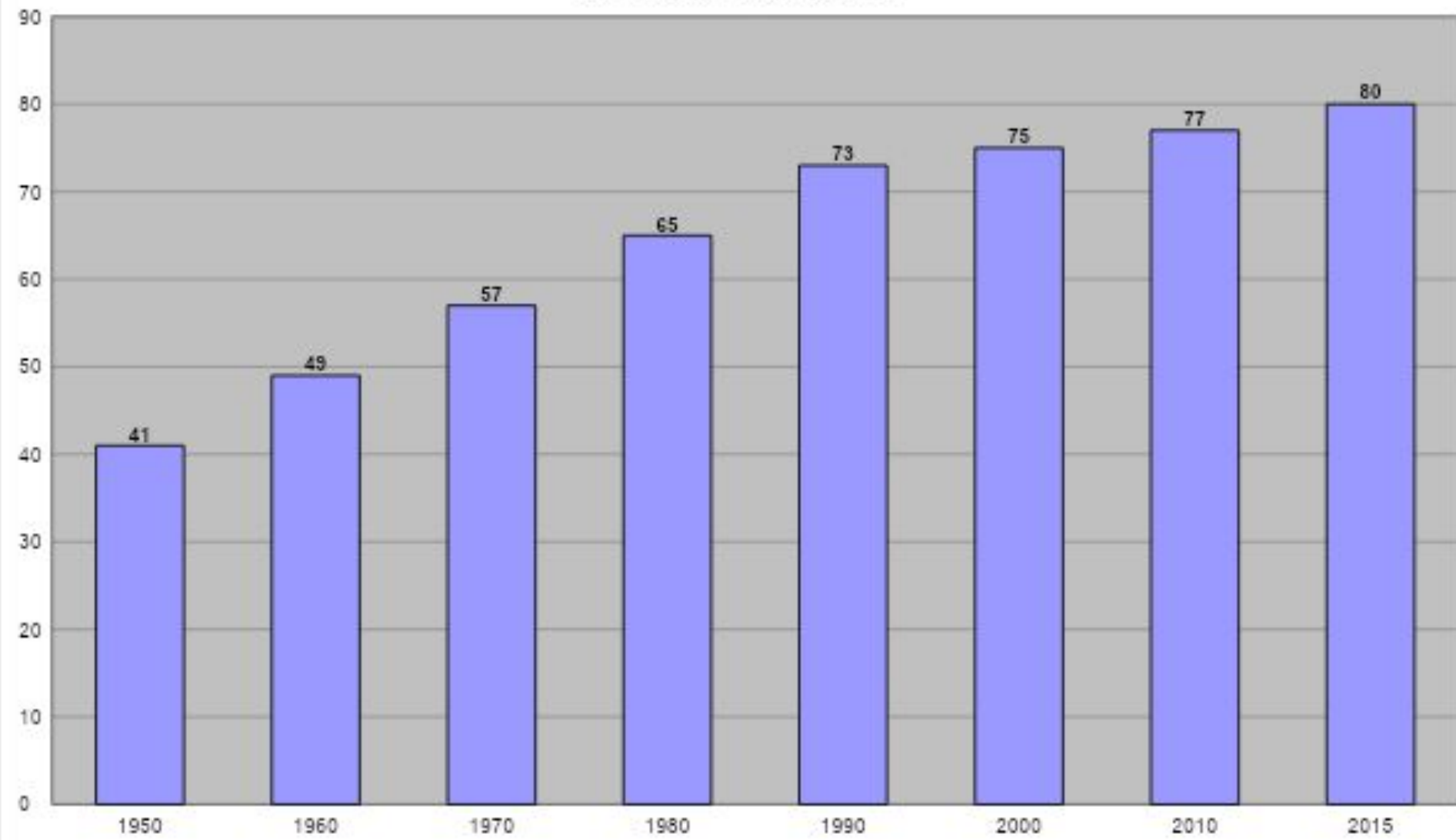
Герберт Бутце. В сумраке тропического леса.

М., 1956. – с. 146-147.





Уровень урбанизации, %



Панорама фавелы Росинья, Рио-де-Жанейро










Сан-Паулу



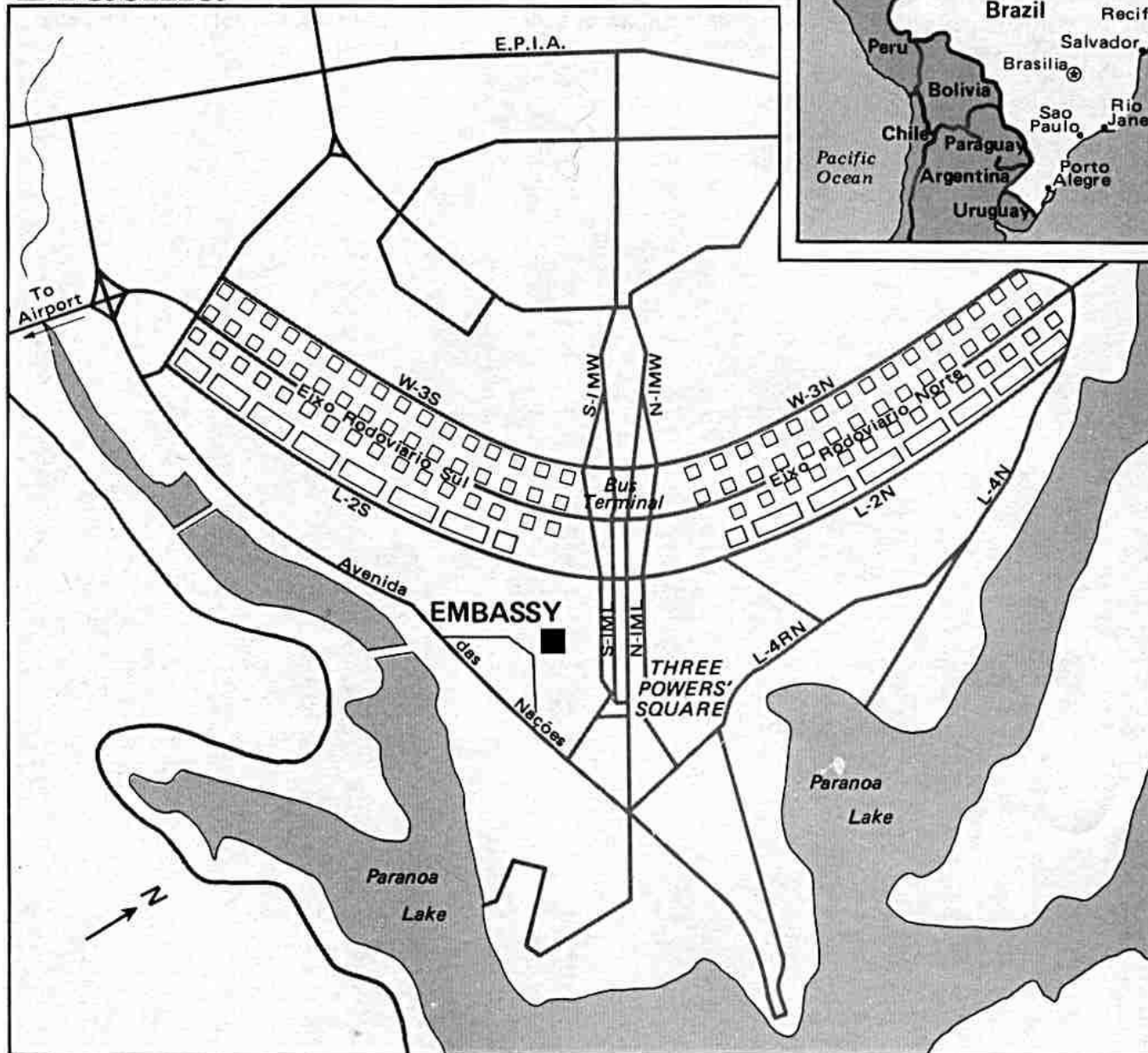
Мехико

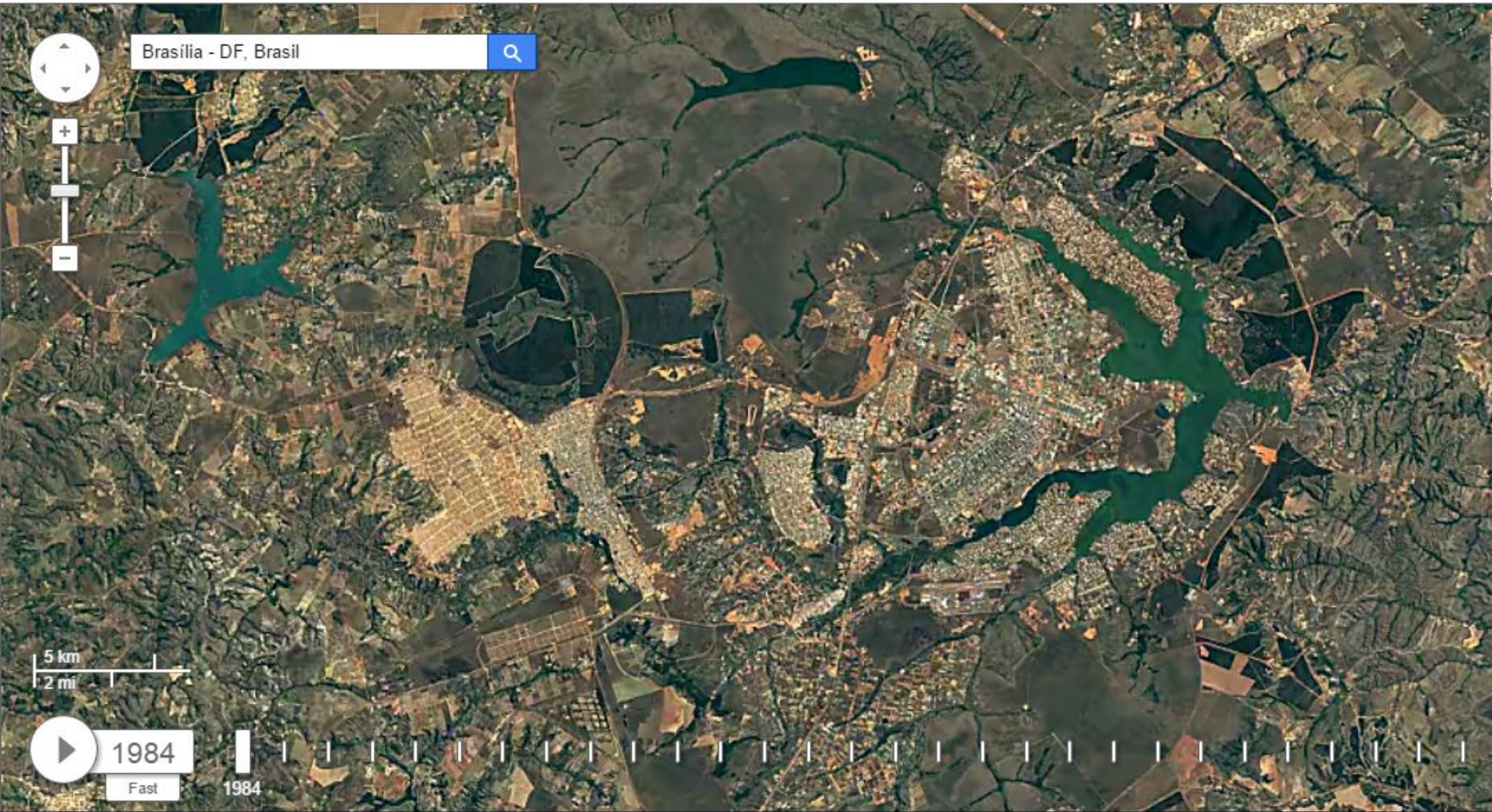


Каракас, Венесуэла



Brasilia





Brasília - DF, Brasil



5 km
2 mi

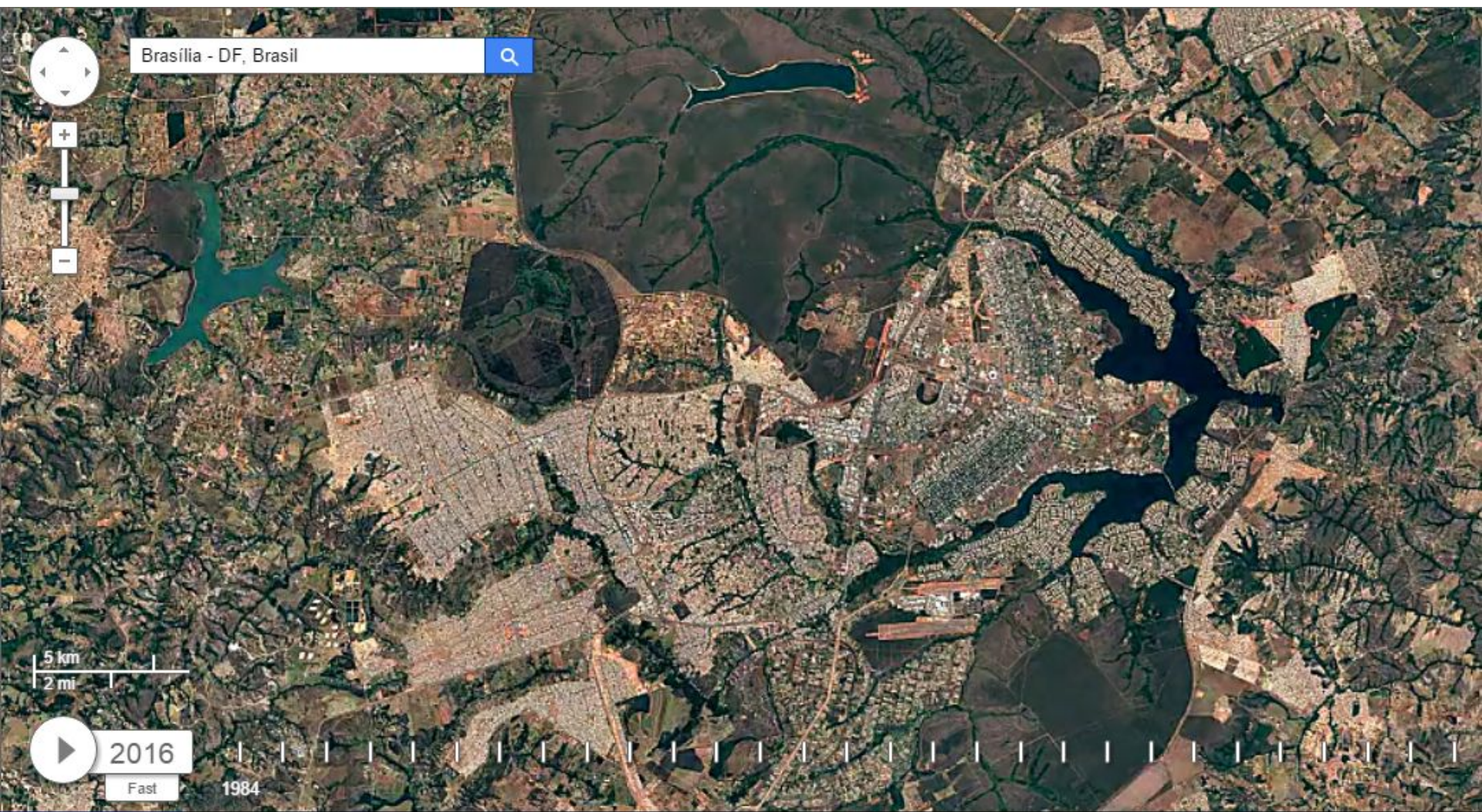


1984

Fast

1984





Brasília - DF, Brasil



5 km
2 mi



2016

Fast

1984














 Supremo
Tribunal Federal





Setor
Comercial

Quadra

5









A BIODIVERSIDADE
ESTÁ NA GENTE.

BIODIVERSITY IS IN PEOPLE.



Partners of
Biodiversity Conservation

UN PETROBRAS

ESPC O BANCAL

vas
415 224-8602

Top Shop MÓVEIS USADOS
RUA DES. WESTPHALEN, 423 3224-1993

Entrada
Serviço Terminal OC
Flavio Barbosa
CURITIBA

farmacia



Entrada

Sentido > Praça Rui Barbosa
> Santa Cândida







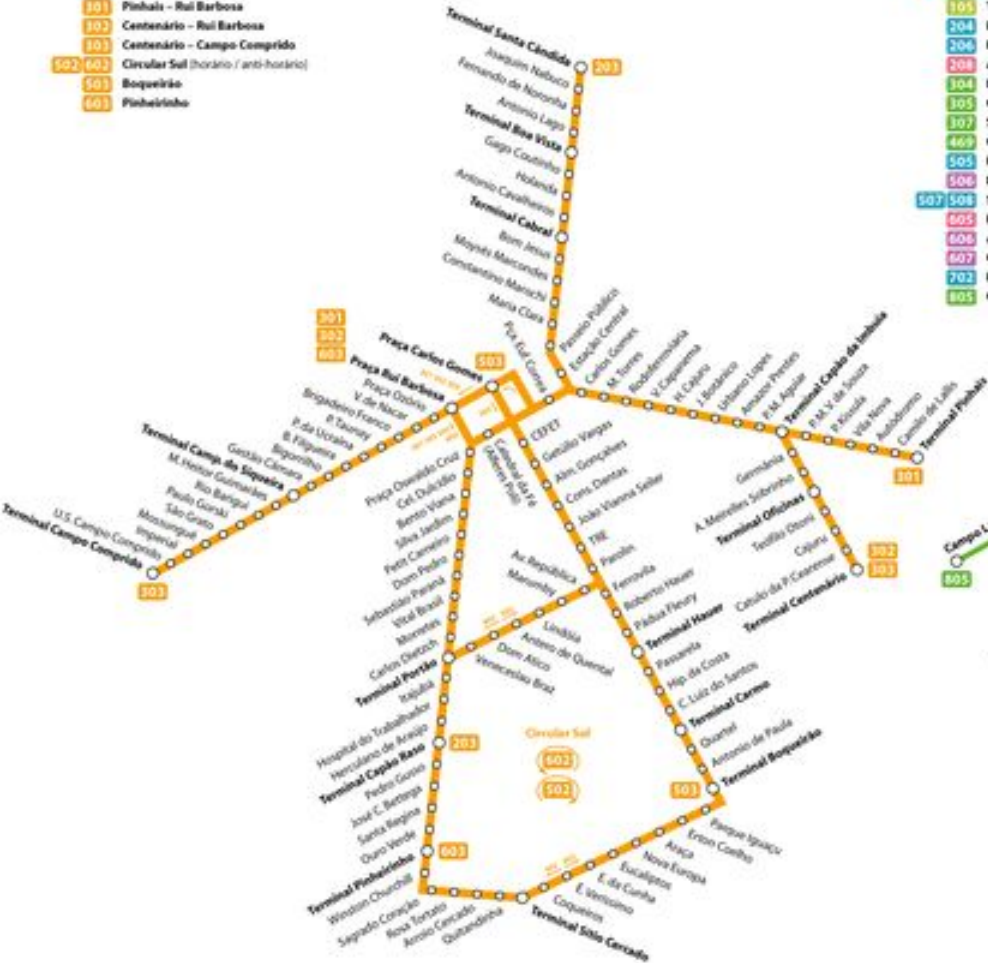
Praça
Ozório

CURITIBA

Curitiba

Linhas Expresso Biarticulado

- 303 Santa Cândida – Capão Rao
- 301 Pinhal – Rui Barbosa
- 302 Centenário – Rui Barbosa
- 301 Centenário – Campo Comprido
- 602, 603 Circular Sul (horário / anti-horário)
- 503 Boqueirão
- 603 Pinheirão



Curitiba

Linhas Direta

- 022, 023 Inter 2 (horário / anti-horário)
- 105 Tamandaré – Cabral
- 204 Pinheirão – S. Cândida
- 206 Barreirinha – São José
- 308 Aeroporto
- 304 Pinhal – Campo Comprido
- 305 Centenário
- 307 Santa Felicidade – Bairro Alto
- 409 Centro Politécnico
- 505 Boqueirão – Centro Cívico
- 506 Bairro Novo
- 507, 508 Sítio Cercado (horário / anti-horário)
- 605 Fazenda Rio Grande
- 606 Aracatuba – Curitiba
- 607 Colombo / CIC
- 702 Fazendinha – Tamandaré
- 805 Campo Largo – Cabral

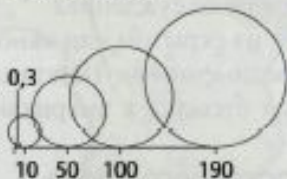


3. Экономика




Несколько показателей

Совокупное население в 2007 г.
Мли человек



Источник: база данных Всемирного банка

Валовой национальный доход на душу населения в 2007 г.
в долл. США по ППС



Источник: база данных Всемирного банка

Основные направления экспорта в 2007 г.



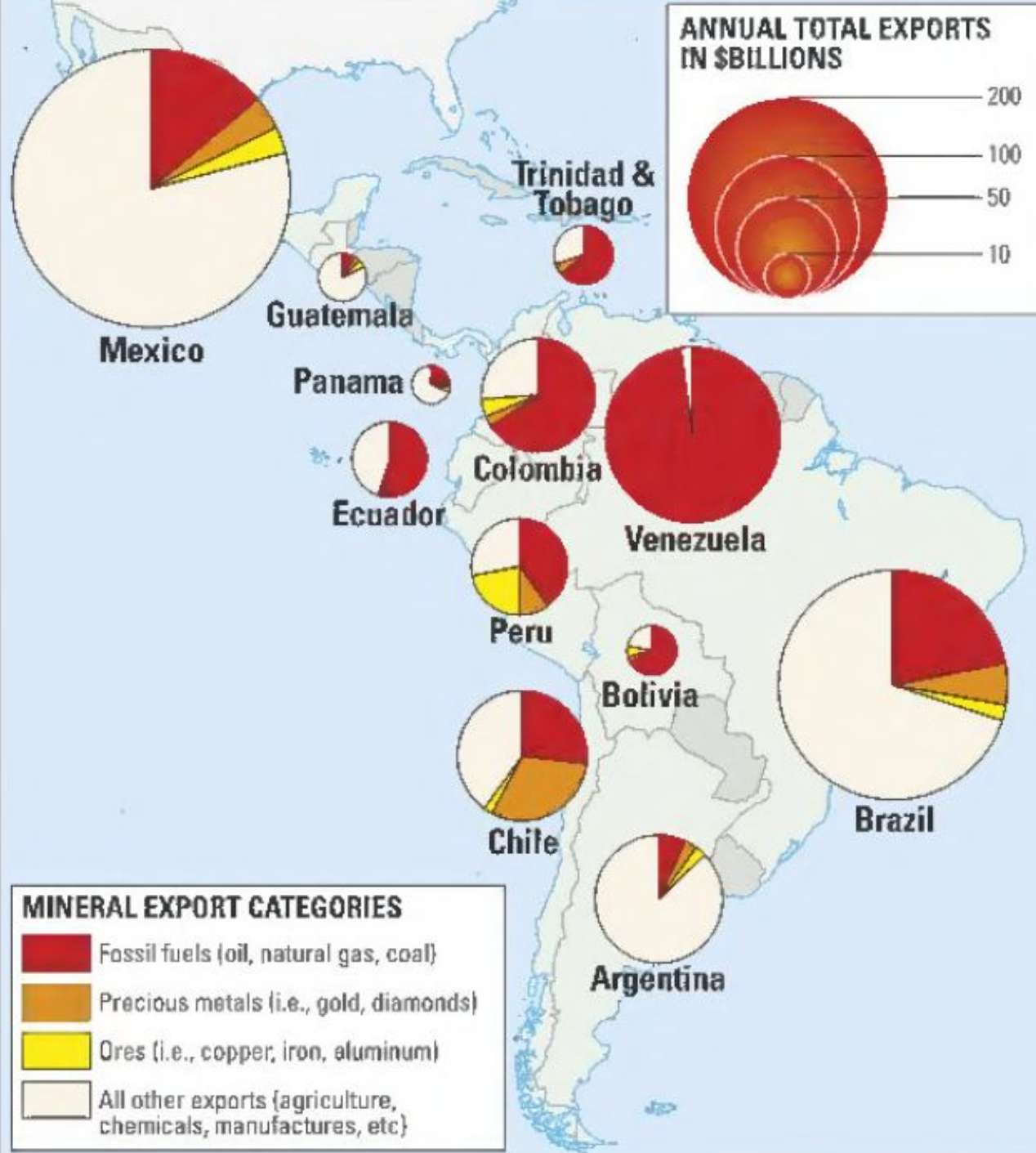

Источник: L'Etat du monde 2009, Paris: La Decouverte, 2009

Валютные резервы центральных банков
Млрд долл. США



Источник: газета El Pais от 2 ноября 2008 г.

**ANNUAL TOTAL EXPORTS
IN \$BILLIONS**



MINERAL EXPORT CATEGORIES

- Fossil fuels (oil, natural gas, coal)
- Precious metals (i.e., gold, diamonds)
- Ores (i.e., copper, iron, aluminum)
- All other exports (agriculture, chemicals, manufactures, etc)

Mexico

Guatemala

Panama

Ecuador

Colombia

Peru

Chile

Argentina

**Trinidad &
Tobago**

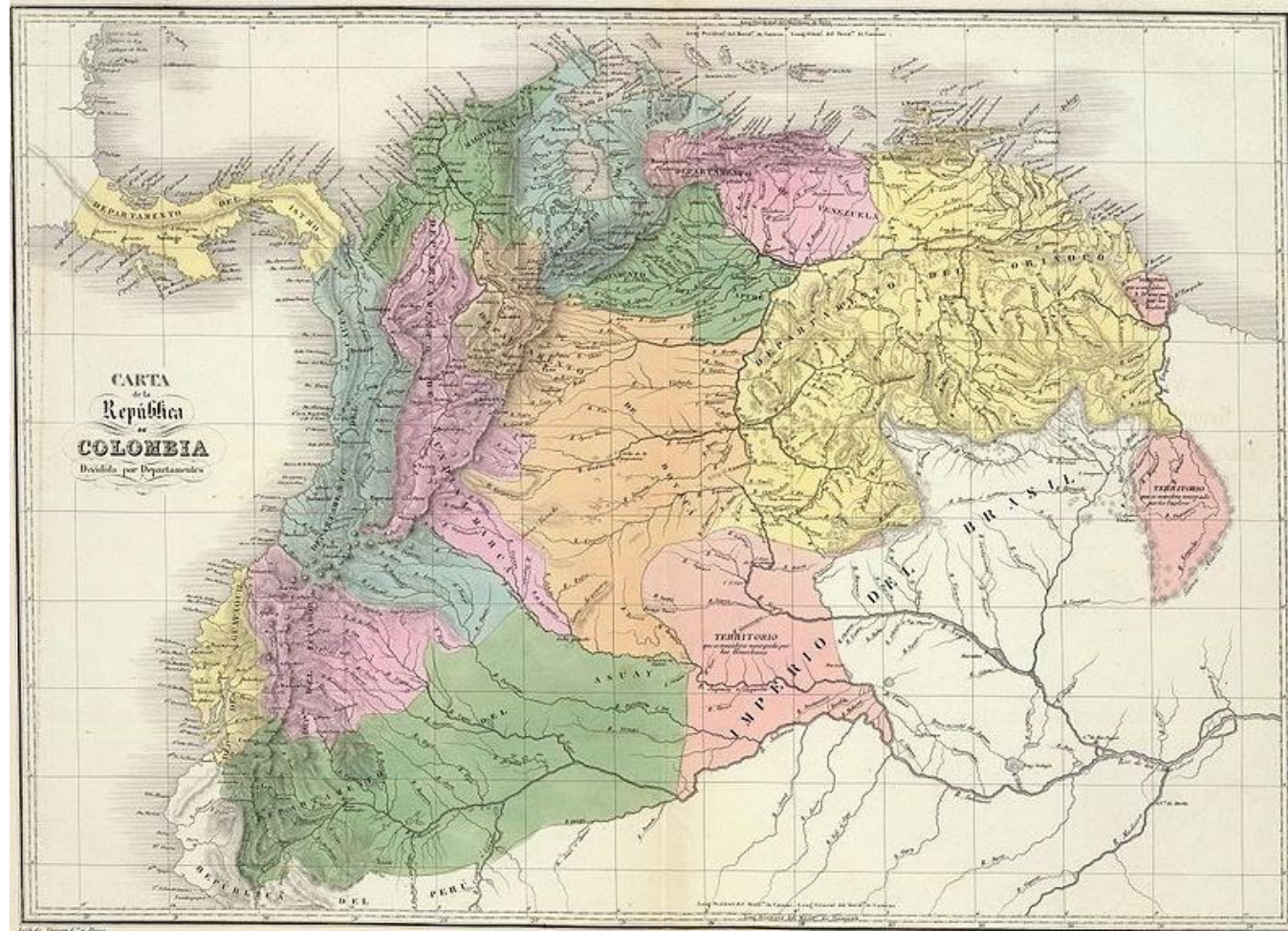
Venezuela

Bolivia

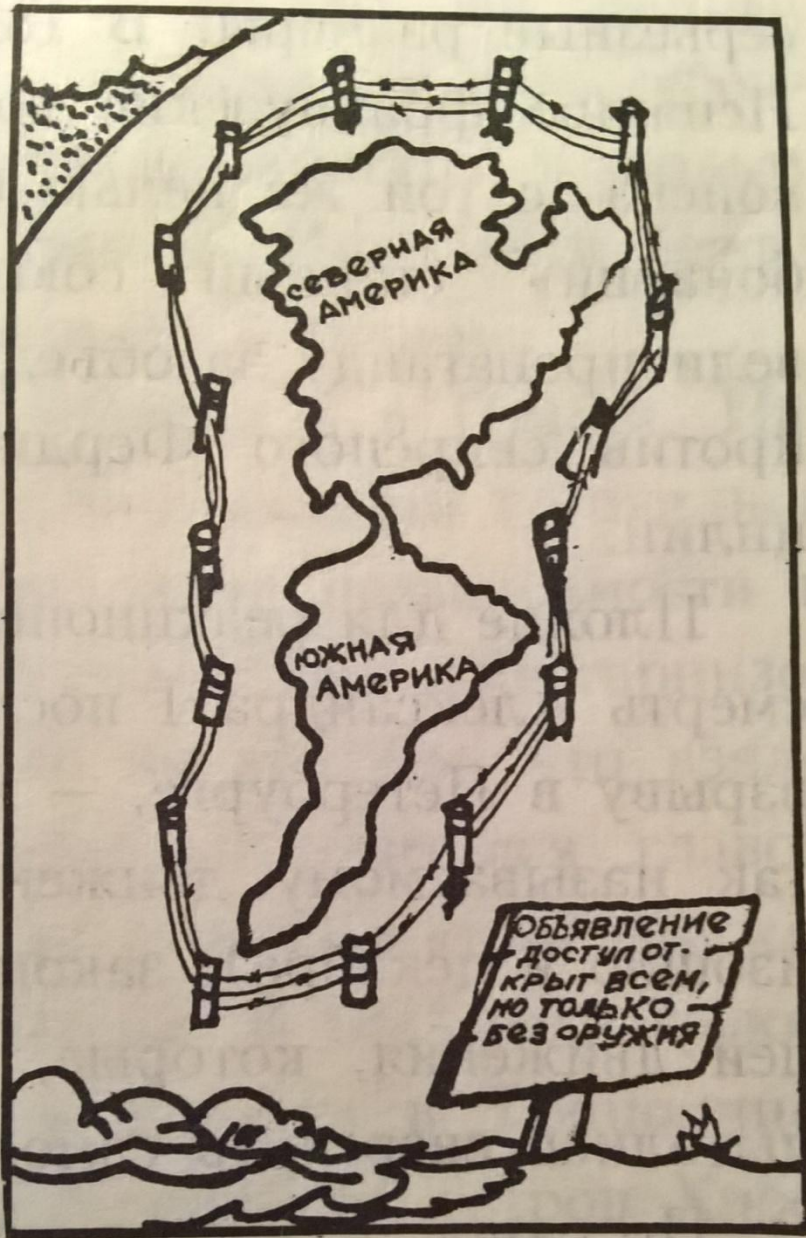
Brazil

4. Политическая история

Симон Боливар





«Доктрина Монро» (1823 г.)



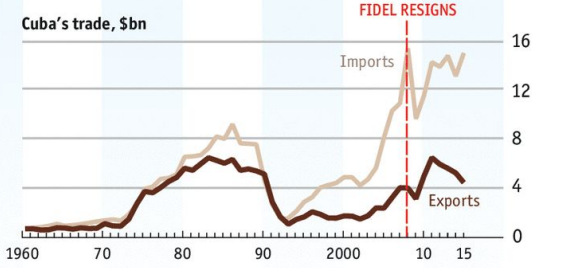
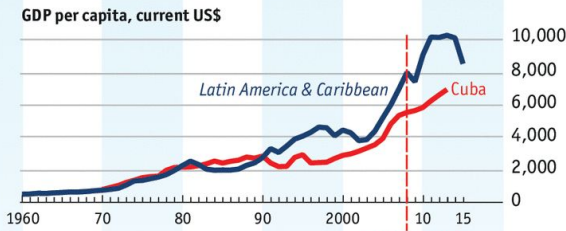
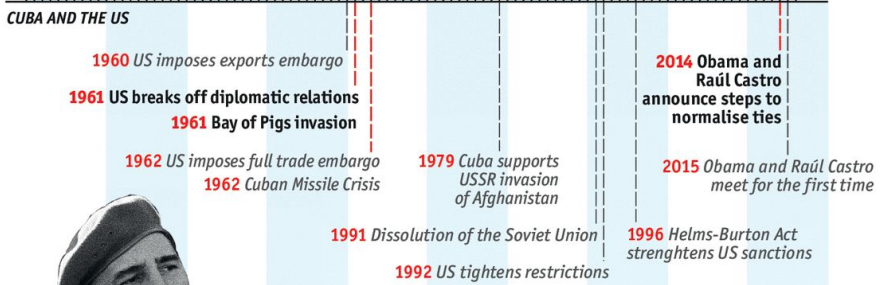

Доктрина Монро



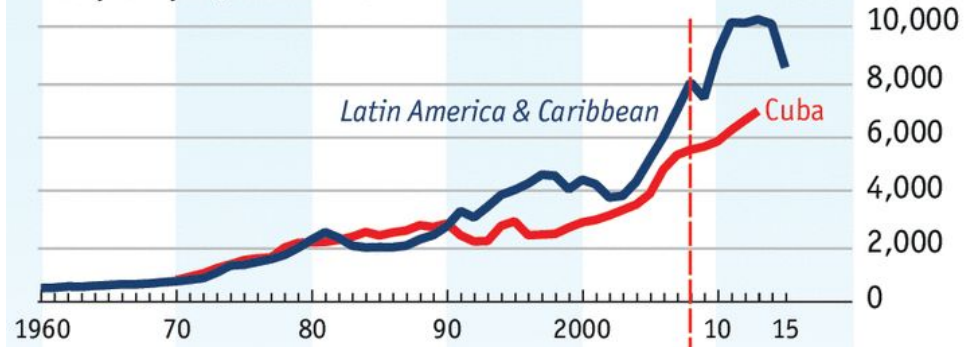





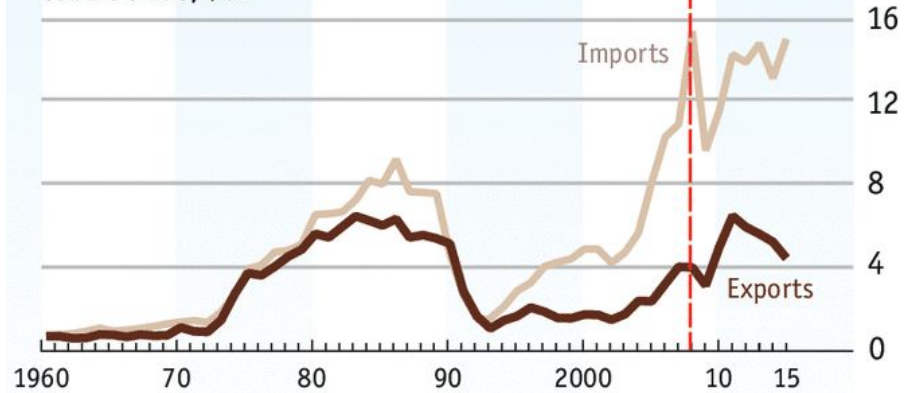
Castro's Cuba



GDP per capita, current US\$



Cuba's trade, \$bn



Sources: Cuban Office of National Statistics; UN Population Division; UN World Population Prospects; World Bank; WTO; US Census Bureau

Pic credit: Eyevine



Сальвадор
Альенде



Аугусто Пиночет



Уго Чавес







056 103

056 104

0

056 107

056 108

062 101

062 104

062 104

062 107

056 111

056 112

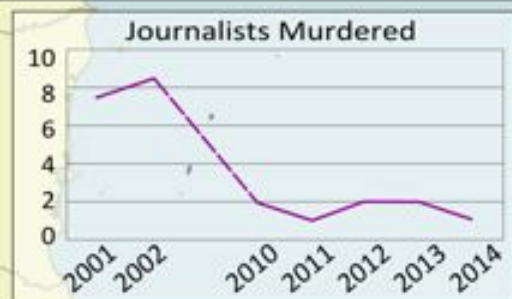
056 115



Хосе Мухика



POLITICAL VIOLENCE AND MURDERS IN COLOMBIA

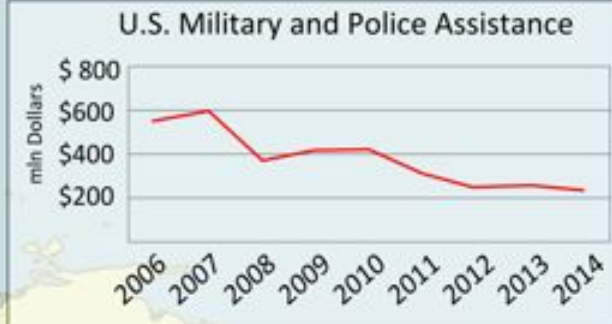


Main Armed Groups

 **FARC-EP**
Revolutionary Forces
of Colombia-People's Army
Strength: **10.000** approx.

 **ELN**
National Liberation Army
Strength: **3.000** approx.


 **EPL**
Popular Liberation Army
Strength: **less than 200**



The 2014 statistic fall is due to the Havana Meeting between the Colombian Government and the FARC's headquarters

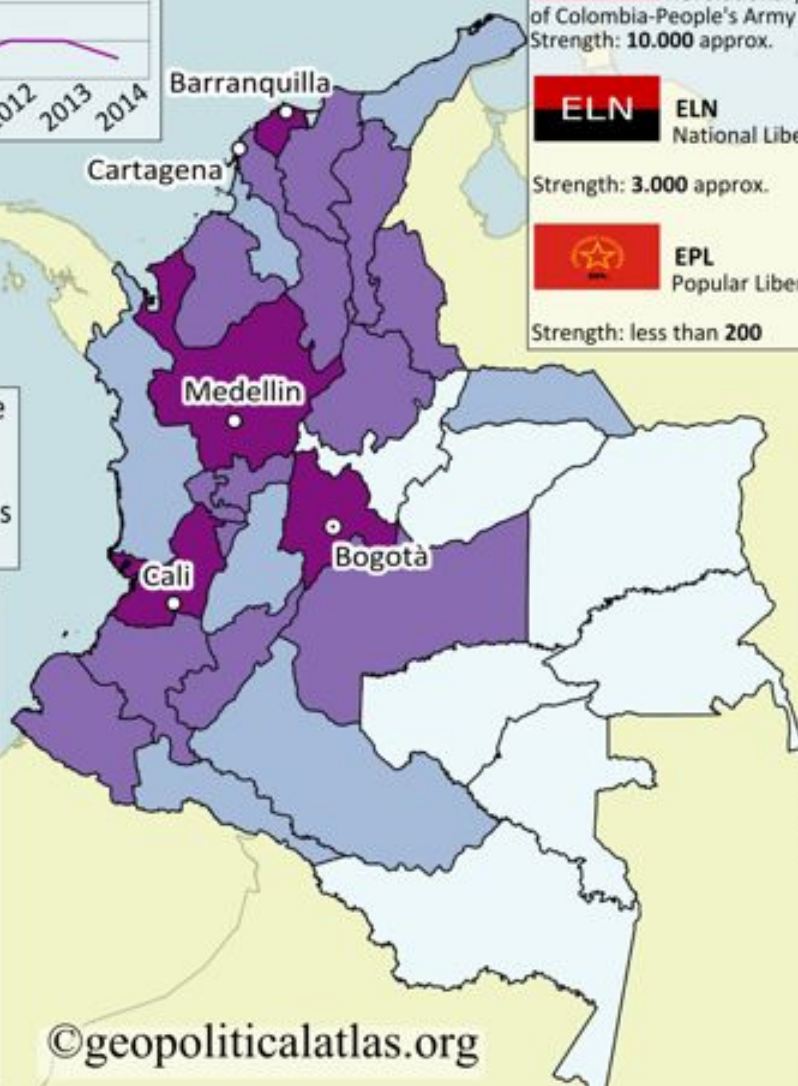


LEGEND:
Number of murders per departement

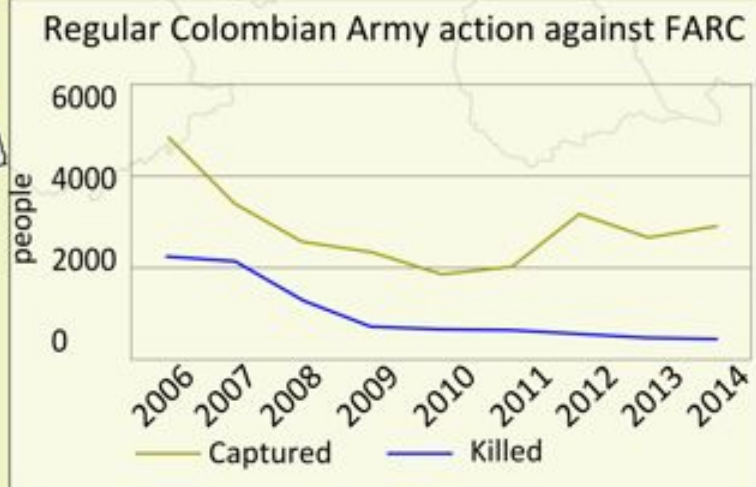


Reference Year:

2014



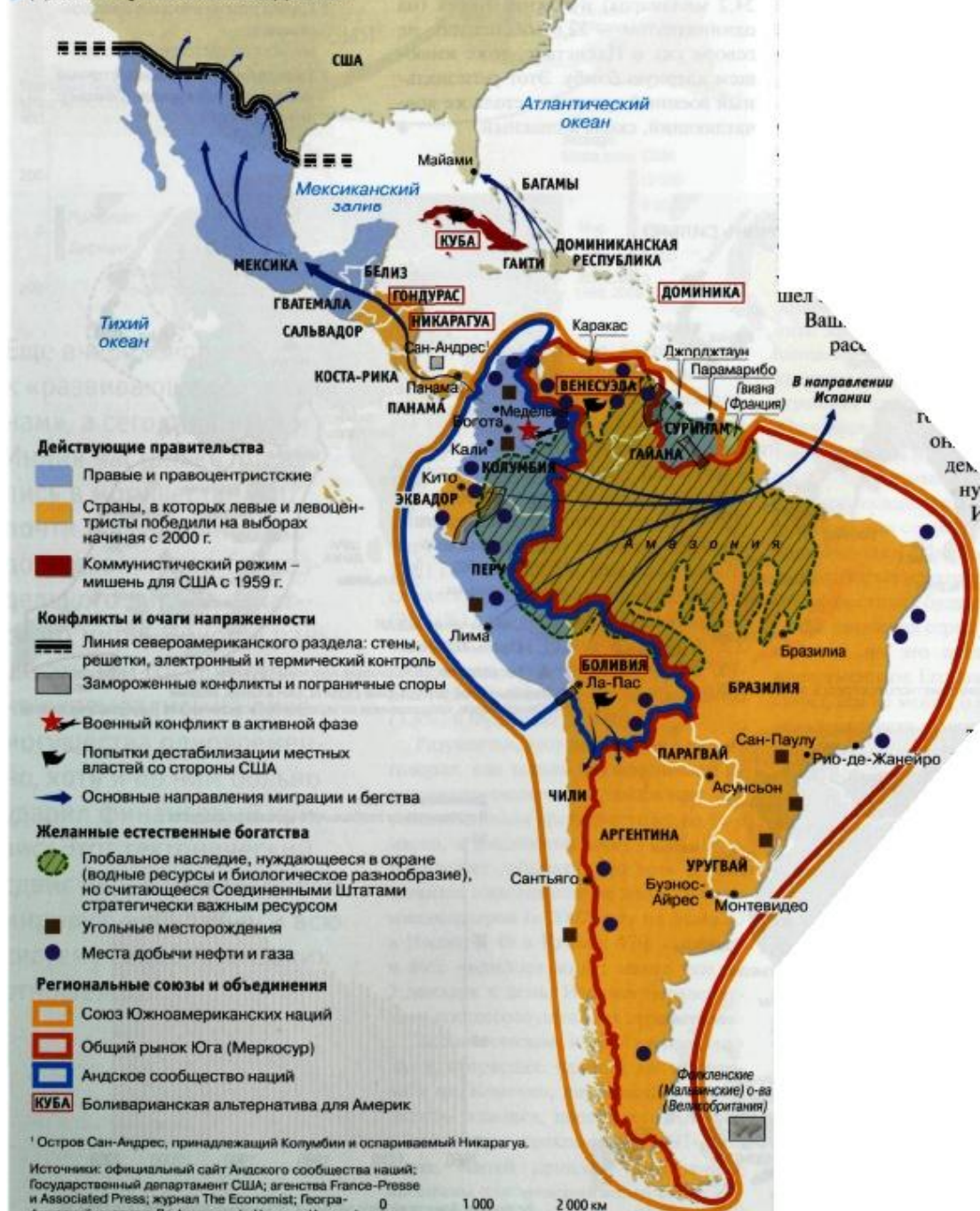
©geopoliticalatlas.org



(U) Colombia: Coca Cultivation, 2013



Долгий путь к освобождению



0 1 000 2 000 км

Latin America

Political Position of Leading Political Party, 2015

(approximate, impressionistic designations)

Left --- Right



*GeoCurrents
Map*



1999

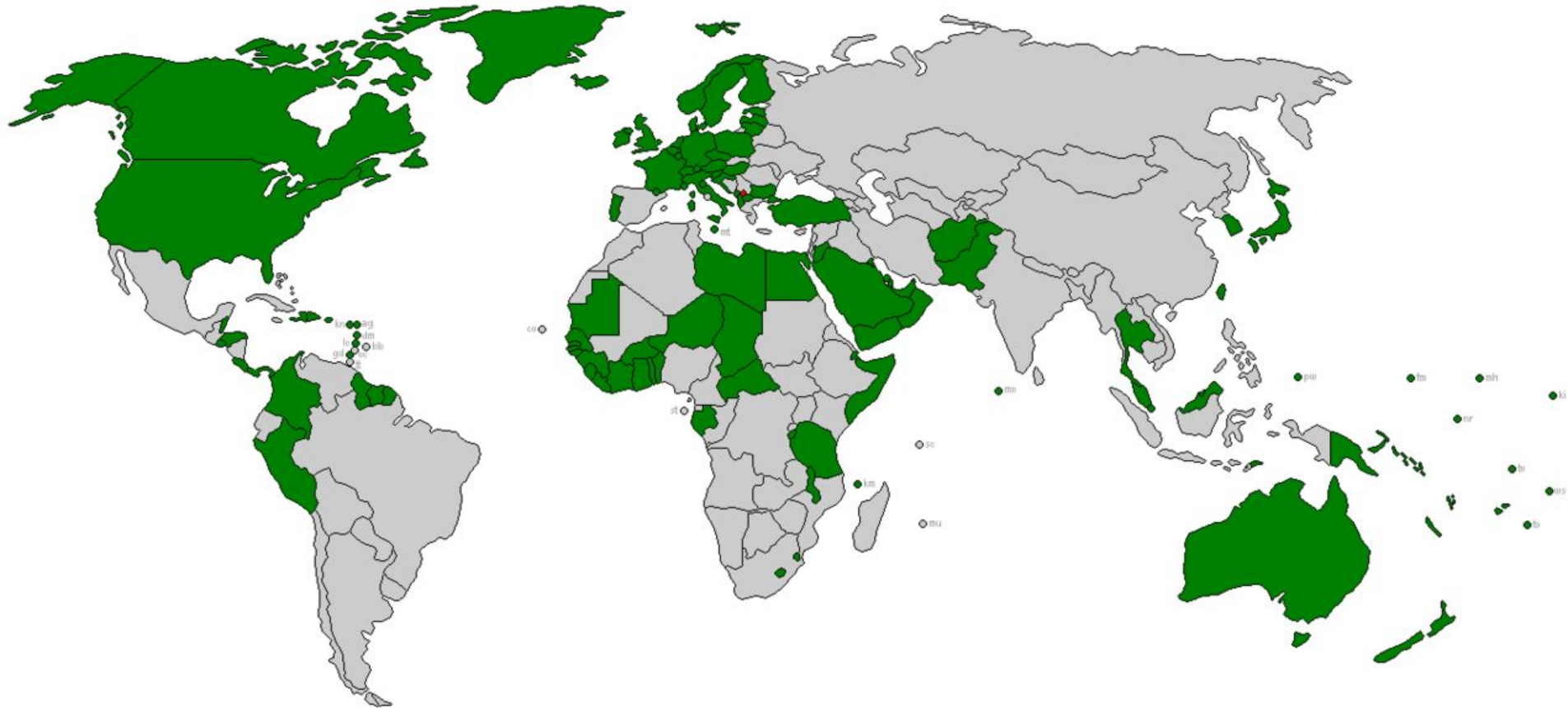


2002



2016

Страны, признающие независимость Косово



4.1. Латиноамериканская интеграция

**НОВЫЕ ЛАТИНОАМЕРИКАНСКИЕ
ИНТЕГРАЦИОННЫЕ ОБРАЗОВАНИЯ, 2001—2010**

Название группировки	Участники	Год основания	Профилирующие направления экономического взаимодействия
Месоамериканский проект (Mesoamerican Project)*	Белиз, Гватемала, Гондурас, Колумбия**, Коста-Рика, Никарагуа, Мексика, Панама	2001	Инфраструктура
Unasur	Аргентина, Боливия, Бразилия, Венесуэла, Гайана, Колумбия, Парагвай, Перу, Суринам, Уругвай, Чили, Эквадор	2004	Продолжение строительства зоны свободной торговли, инфраструктура, энергетика, телекоммуникации, создание Общего рынка
ALBA	Антигуа и Барбуда, Боливия, Гондурас***, Венесуэла, Куба, Никарагуа, Сент-Винсент и Гренадины, Эквадор	2004	Внутриблочные торговля и международные проекты (особенно в энергетике), введение единой валюты
Карибская ассоциация свободной торговли, (Caribbean Free Trade Association, CARIFTA)	Гватемала, Гондурас, Доминиканская Республика, Коста-Рика, Никарагуа, Сальвадор, США	2005	Развитие товарообмена в ЗСТ блока, вступившей в строй с 1.01.2009.
Ассоциация ЕС— Центральная Америка	Государства, входящие в ЕС, ЦАОР, Панама	2010	Создание межблоковой ЗСТ
Сообщество латиноамериканских и карибских стран (Comunidad de Estados Latinoamericanos y Caribeños)	Государства Латинской и Карибской Америки	2010	Пакет целей находится на согласовании участников

Андское сообщество (с 1969 г.)



**МЕРКОСУР – Общий рынок стран
Южной Америки (с 1991 г.)**

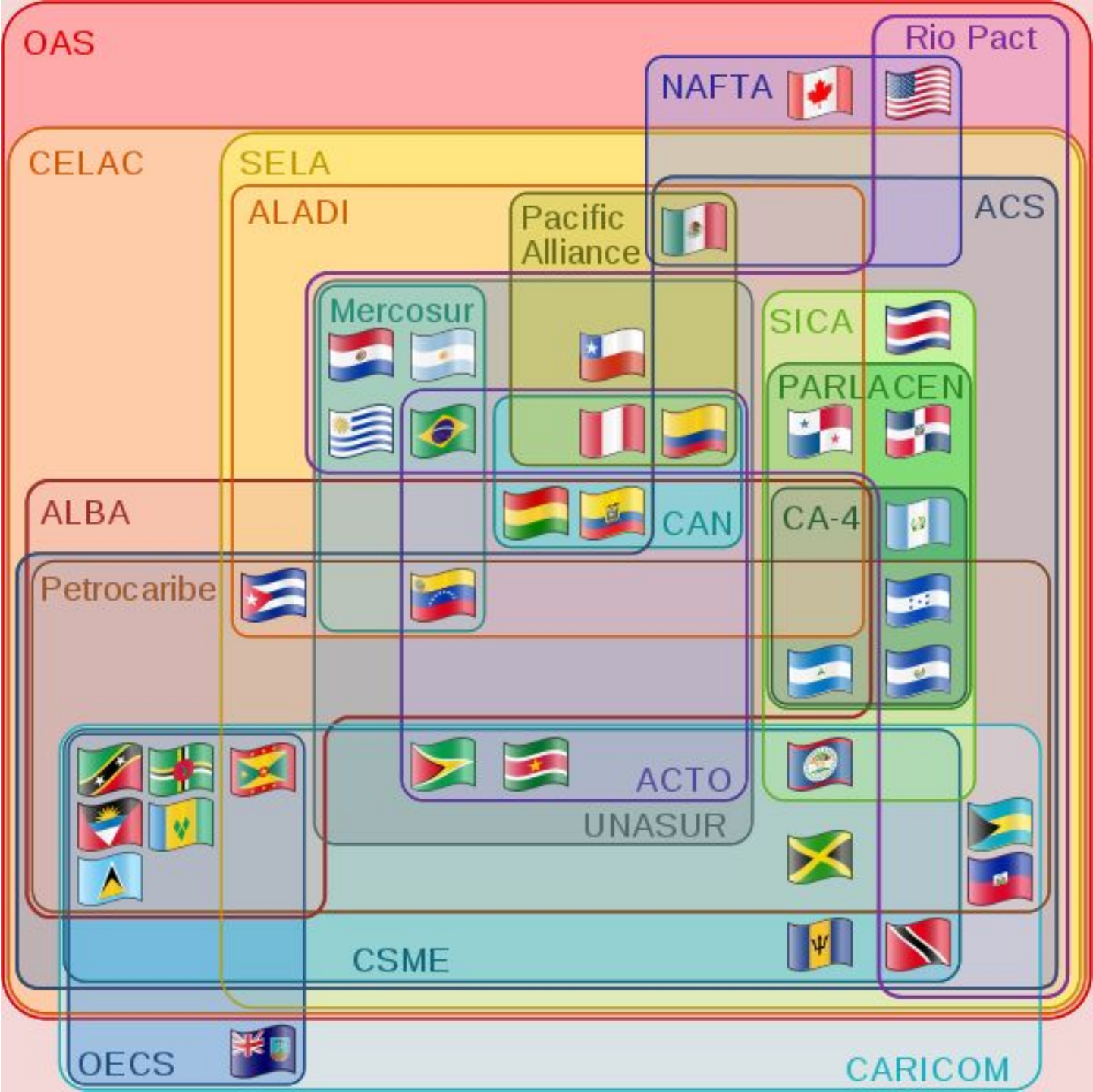


**АЛБА — Боливарианский альянс для народов
нашей Америки (с 2004 г.)**



Тихоокеанский альянс (с 2012 г.)








4.2. Ведущая страна региона



Рис. 10. Дуальные страны, то есть страны, которые обладают чертами стран двух (или более) соседствующих регионов и которые в разных системах районирования мира часто оказываются в разных региональных группах (по Д.В.Зайцу)



5. Культура





Куба
Румба,
мамбо,
ча-ча-ча

Самба,
ламбада,
БРАЗИЛ
капоэйра,
босса-нова

ТАНГО

(66°33')

SOUTHERN OCEAN

South Georgia and the South Sandwich Islands (administered by U.K., claimed by ARGENTINA)

SOUTH ORKNEY ISLANDS



Шакира



Наталья Орейро



Спасибо за внимание!