


Гидрография

Африки.

Гидрография – раздел гидрологии, посвящённый описанию различных водных объектов.

Внутренние воды Африки




Реки

Нил

Конго

Нигер

Замбези



Озера

Виктория

Чад

Танганьика

Ньяса

НИЛ



Одна из самых
больших рек мира

Африканского континента. Его протяжённость
составляет 6 тысяч 671 километр, а площадь
водного бассейна — 2870 тысяч квадратных
километров.

Дельта реки Нил



Водопад на реке Голубой Нил



Берега Нила



Конго

- Заир (Конго)- река в Экваториальной Африке, в Заире.



По площади бассейна (3,7 млн.кв.км) и водоносности (средний расход воды 46 тыс. куб.м/с) занимает первое место в Африке и второе место в мире после Амазонки. Впадает в Атлантический океан у г. Банана.

Замбези

- Четвёртая по протяжённости река в Африке. Площадь бассейна — 1 570 000 км кв., протяжённость — 2 574 км. Исток реки находится в Замбии и впадает в Индийский океан.

Одна из ярчайших особенностей

Замбези —


Водопад Виктория, один из величайших водопадов мира.

svali.ru
туристический портал



Водопад Виктория

Ступенчатость
поверхности вызывает
порожистость многих
рек и образование
водопадов.
Крупнейший
и красивейший водопад
в Африке - **Виктория**
на реке **Замбези**.



Нигер

Важнейшая река в Западной Африке. Длина 4160 км, площадь бассейна 2092 тыс. км кв, третья по этим параметрам в Африке после Нила и Конго.

Исток находится в Гвинее и впадает в Гвинейский залив.

Озера из космоса



Оз. Виктория

Оз. Танганьика

Оз. Ньяса

Image NASA
Image © 2007 TerraMetrics

© 2007 Google™

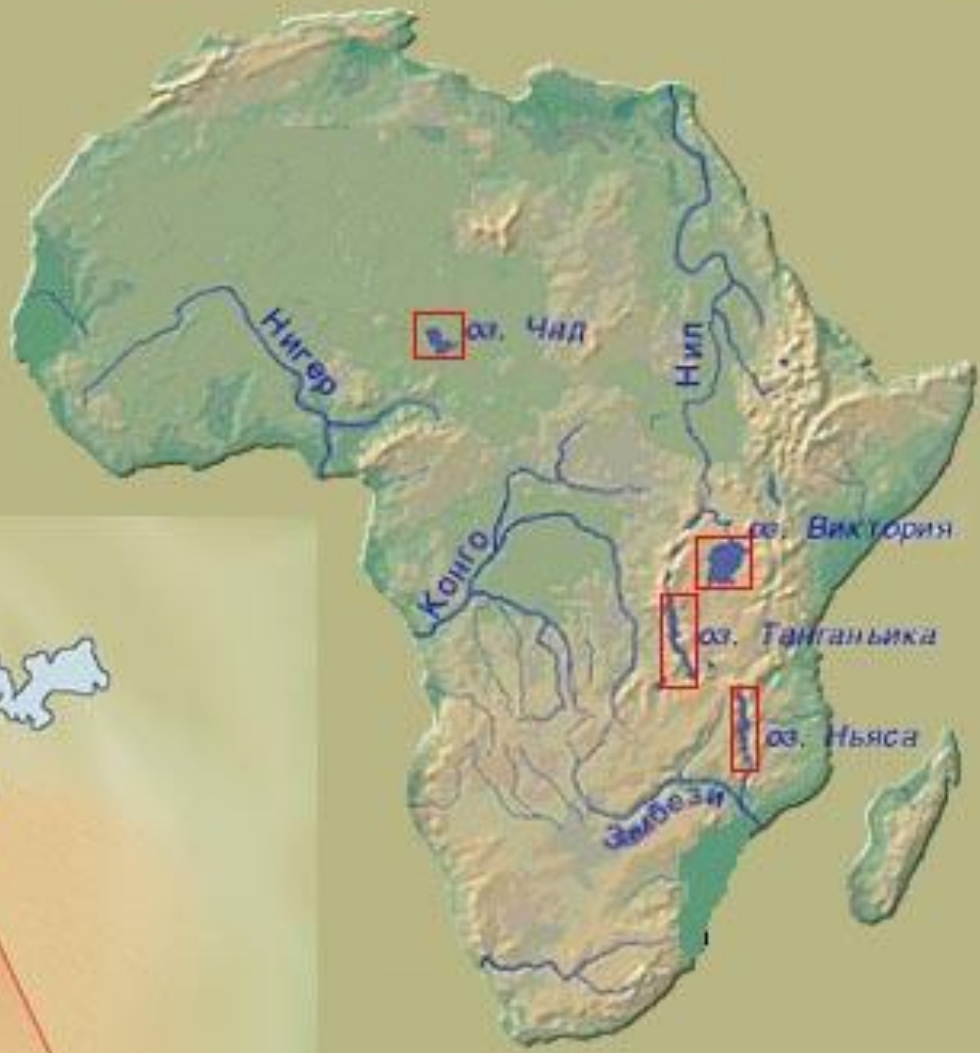
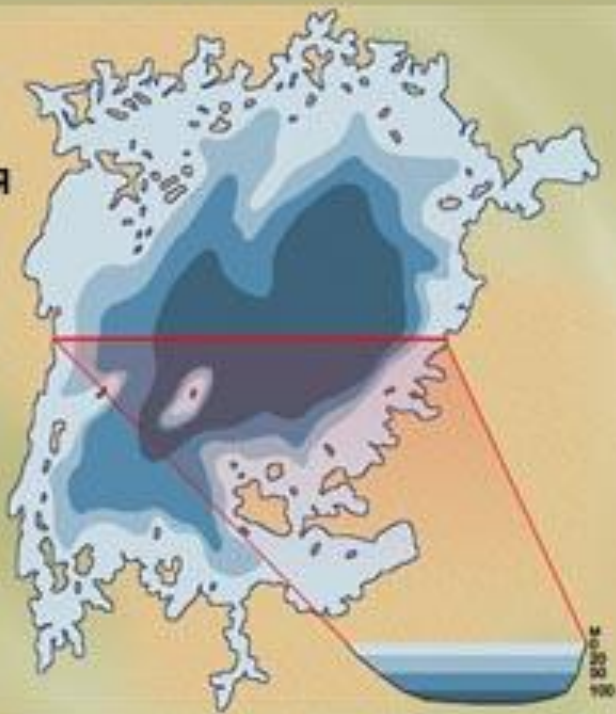
Координаты 7°06'27.71" Ю 31°11'03.42" В

Потоковая передача: ||||| 100%

Высота камеры: 2619.03 км



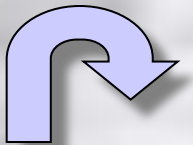
оз. Виктория



Озеро Виктория

Озеро в Восточной Африке, на территории Танзании, Кении и Уганды. Расположено в тектоническом прогибе Восточно-Африканской платформ на высоте 1134 м. 2-е по величине пресное озеро мира после Верхнего озера и самое большое озеро в Африке.

Площадь 68 тыс. км кв, длина 320 км, наибольшая ширина 275 км. Является частью водохранилища Виктория. Множество островов.

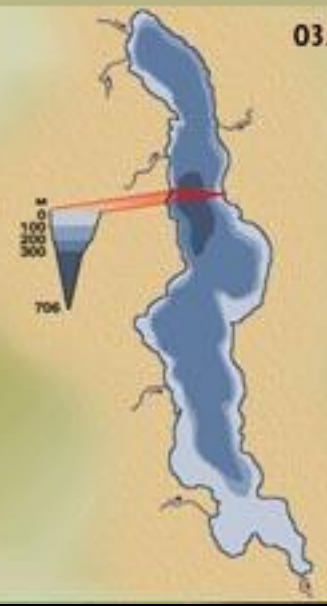


Озеро Ньяса





оз. Ньяса



Озеро Танганьика





оз. Танганьика

