

Раннее новое время (XV-XVII века)

- Реформация
- Абсолютизм
- ВГО
- Промышленный переворот
- Рост населения
- Колонии
- Изобретение книгопечатанья
- Культура раннего барокко



Карта великих географических открытий

На этой карте показаны маршруты самых знаменитых путешествий, осуществленных в XV и XVI вв. европейцами, и даты открытия ими новых земель.

территория индейской цивилизации.

территория цивилизации инков.

Карибское море

Флорида
Понс-де-Леон
(Испания)
1512-1513

Колумб
1493-1494

Колумб
1502-1504

Америго Веспуччи
(Флоренция)
1499-1500

Магелланов пролив
1520

Магеллан и Эльканьо
(Португалия/Испания)
1519-1522

Бразилия.
Кабрал
(Португалия)
1500

Вест-Индия.
Христофор Колумб
(Генуя/Испания)
1492-1493

Ньюфаундленд.
Джон Кабот
(Англия/Италия)
1497

Баффинова Земля.
Фробишер
(Англия)
1554

Нордка.
Уиклиби
(Англия)
1553

Мозамбика
(Португалия)
1528

Васко да Гама
(Португалия)
1497-1499

Мыс Доброй Надежды.
Бартоломеу Диаш
(Португалия)
1488

Территории, известные европейцам ок. 1400

Территории, известные европейцам ок. 1600

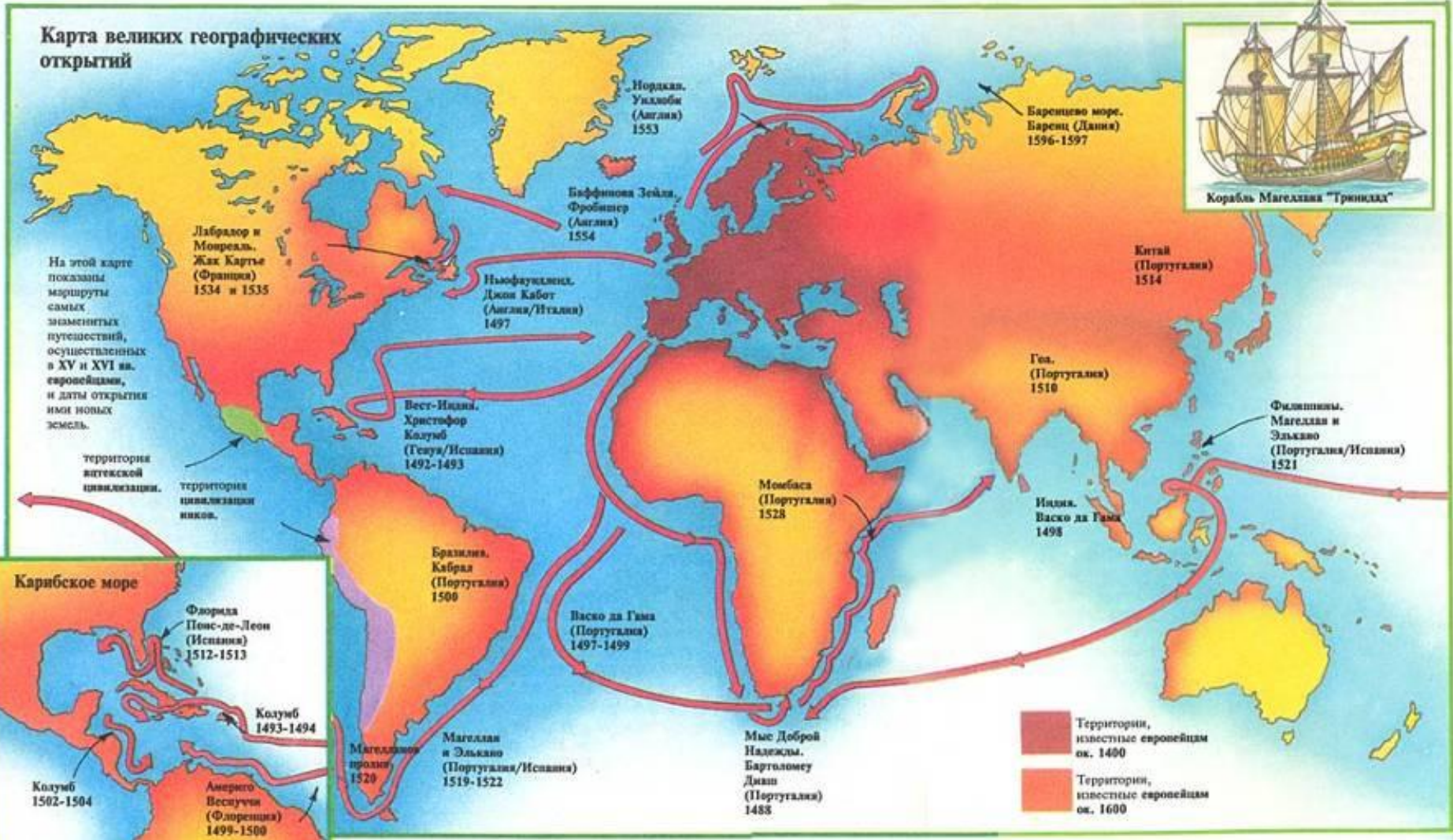
Гоа.
(Португалия)
1510

Индия.
Васко да Гама
1498

Филиппины.
Магеллан и Эльканьо
(Португалия/Испания)
1521

Китай
(Португалия)
1514

Баренцево море.
Баренц (Дания)
1596-1597







Дворец Ступиниджи близ Турина

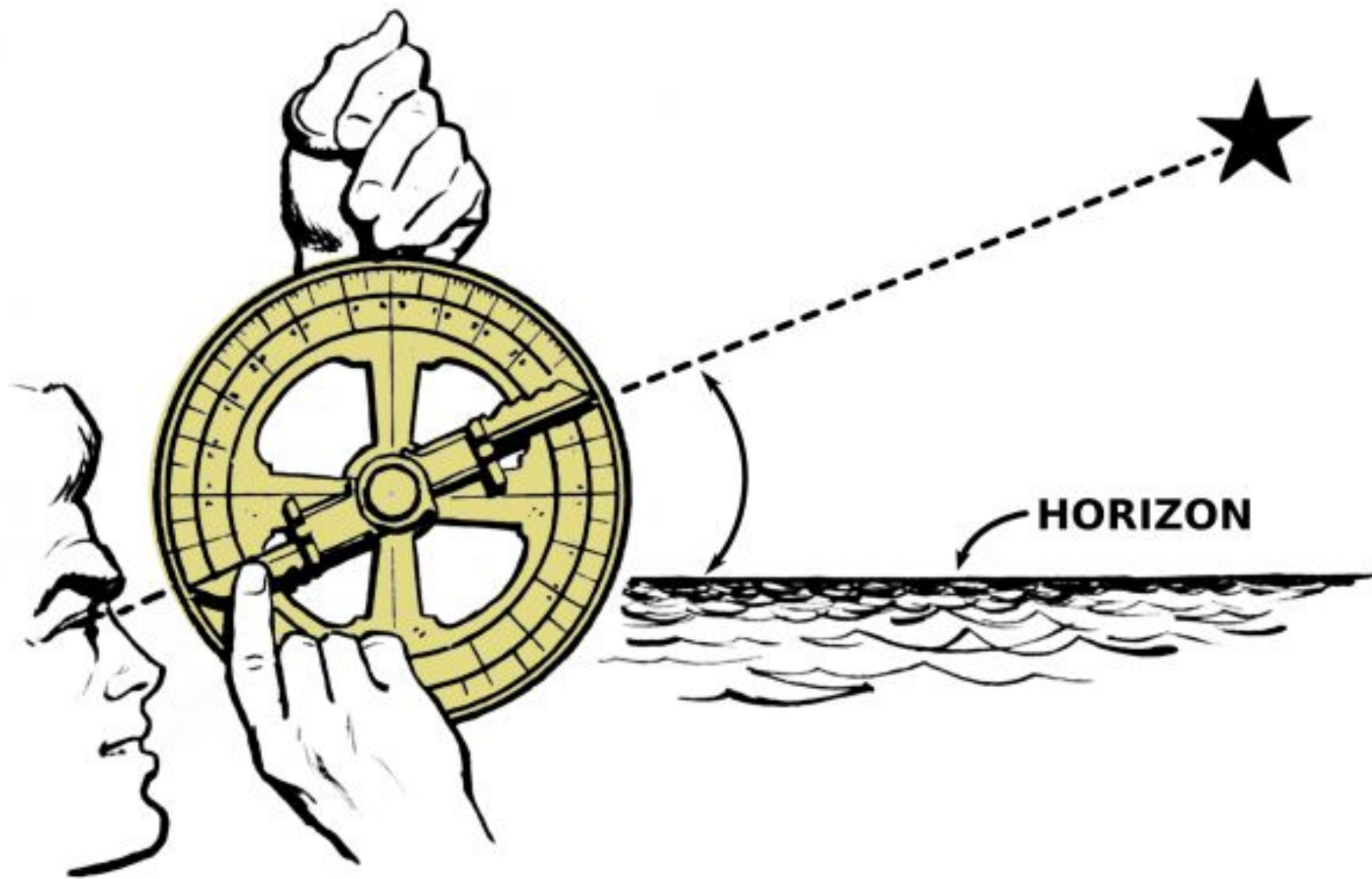



Эпоха Великих географических открытий

Середина XV-XVII века

Предпосылки ВГО

- Развитие ремесла и международной торговли
- Перенаселение Средиземноморья
- Дефицит драгоценных металлов
- Изобретение и распространение книгопечатанья
- Изобретение огнестрельного оружия
- Завоевание турками Малой Азии









Предшественники



Марко Поло (1271-95)
(1468-74)



Афанасий Никитин
(1468-74)

Страна Пресвитера Иоанна



- Мифическое государство где-то в Азии (Индии)
- Поиски этого государства описаны у Умберто Эко в романе «Баудолино»

Страны, участвовавшие в ВГО

1486	<u>Бартоломеу Диаш</u> (<u>Португалия</u>)	Обогнул Южную оконечность Африки
1487-1488	<u>Бартоломеу Диаш</u> (<u>Португалия</u>)	Открытие морского пути в Индийский океан
1497	<u>Джон Кабот</u> (<u>Англия</u>)	Северо-восточный берег Америки (Лабрадор)
1497-1499	<u>Васко да Гама</u> (<u>Португалия</u>)	Открытие морского пути в Индию (Каликут)
1492	<u>Христофор Колумб</u> (<u>Испания</u>)	Открытие Америки
1500	<u>Педру Кабраль</u> (<u>Португалия</u>)	Бразилия
1513	<u>Васко Нуньес Бальбоа</u> (<u>Испания</u>)	Тихий океан
1519-1522	<u>Фернандо Магеллан</u> (<u>Испания</u>)	Первое кругосветное путешествие

Португальская навигационная карта 1502 года



Генрих Навигатор

- Португальский инфант
- Основал навигационную школу и обсерваторию
- Сам ни одно плавание не совершил





Почему именно Португалия?

- После чумы сократилось население
- Оставшиеся жили в основном за счет моря
- Короли Португалии покровительствовали морской торговле
- Другие (не морские, да и не атлантические) торговые пути для Португалии были отрезаны
- Искали возможность попасть в Индию

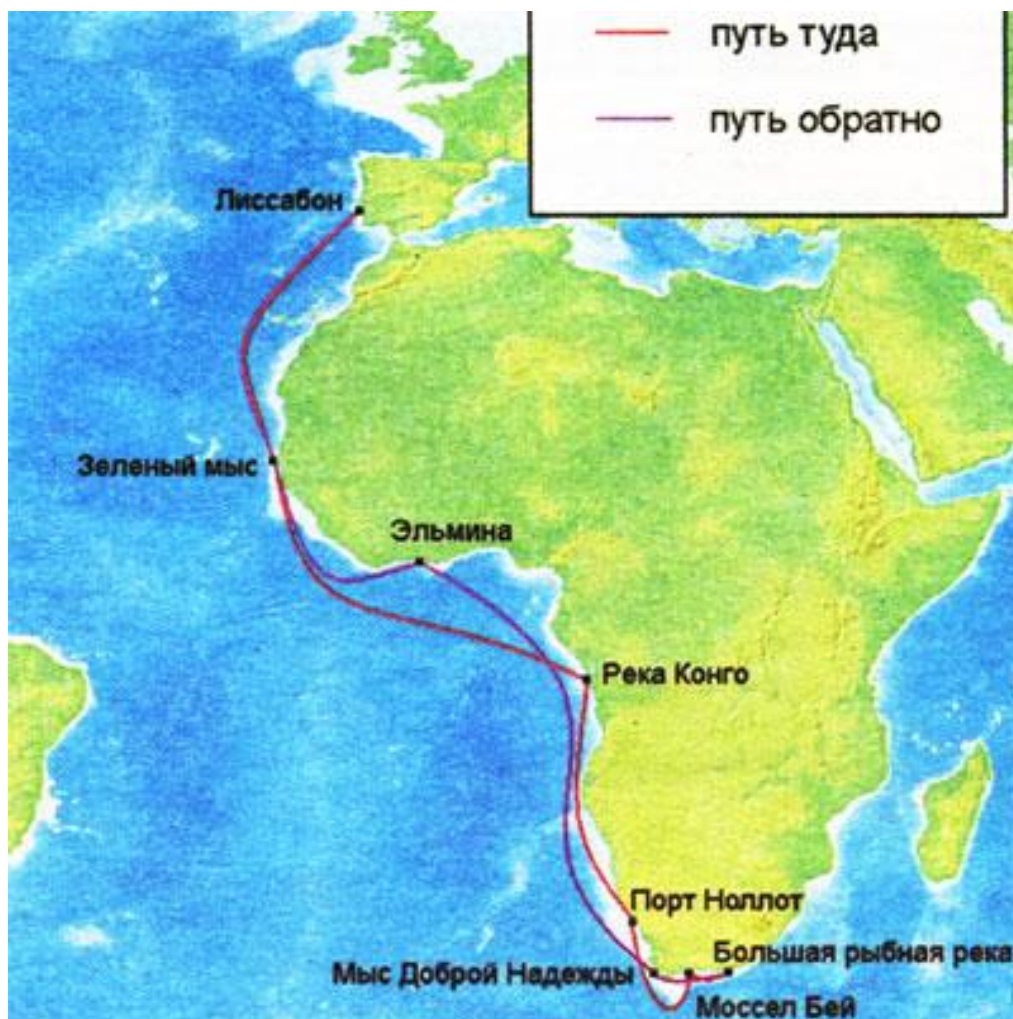
Мыс Нун

- Переводится как «нет»
- До XV века считался непроходимым
- При Генрихе Мореплавателе португальцы обогнули мыс Нун и вышли в «Темное море» - южную часть Атлантического океана



Португальские открытия

- Осваивают Африку (Побережье Сенегала, Зеленый мыс), Гвинейский залив


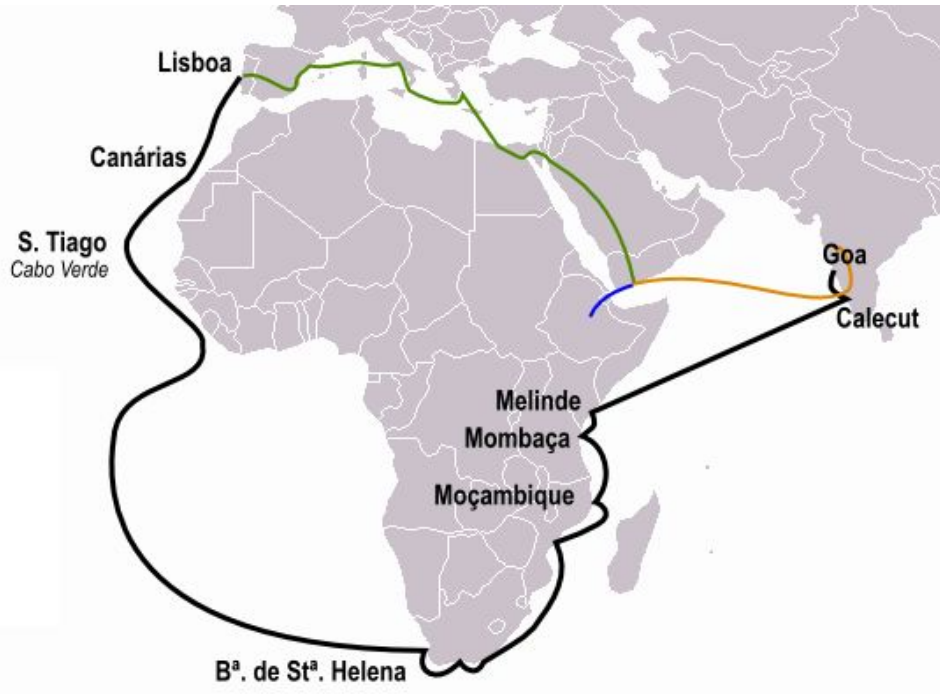




- Бартоломео Диаш в 1488 году обогнул «Мыс штормов» – самую южную точку Африки. Переименовал его в «Мыс Доброй надежды»

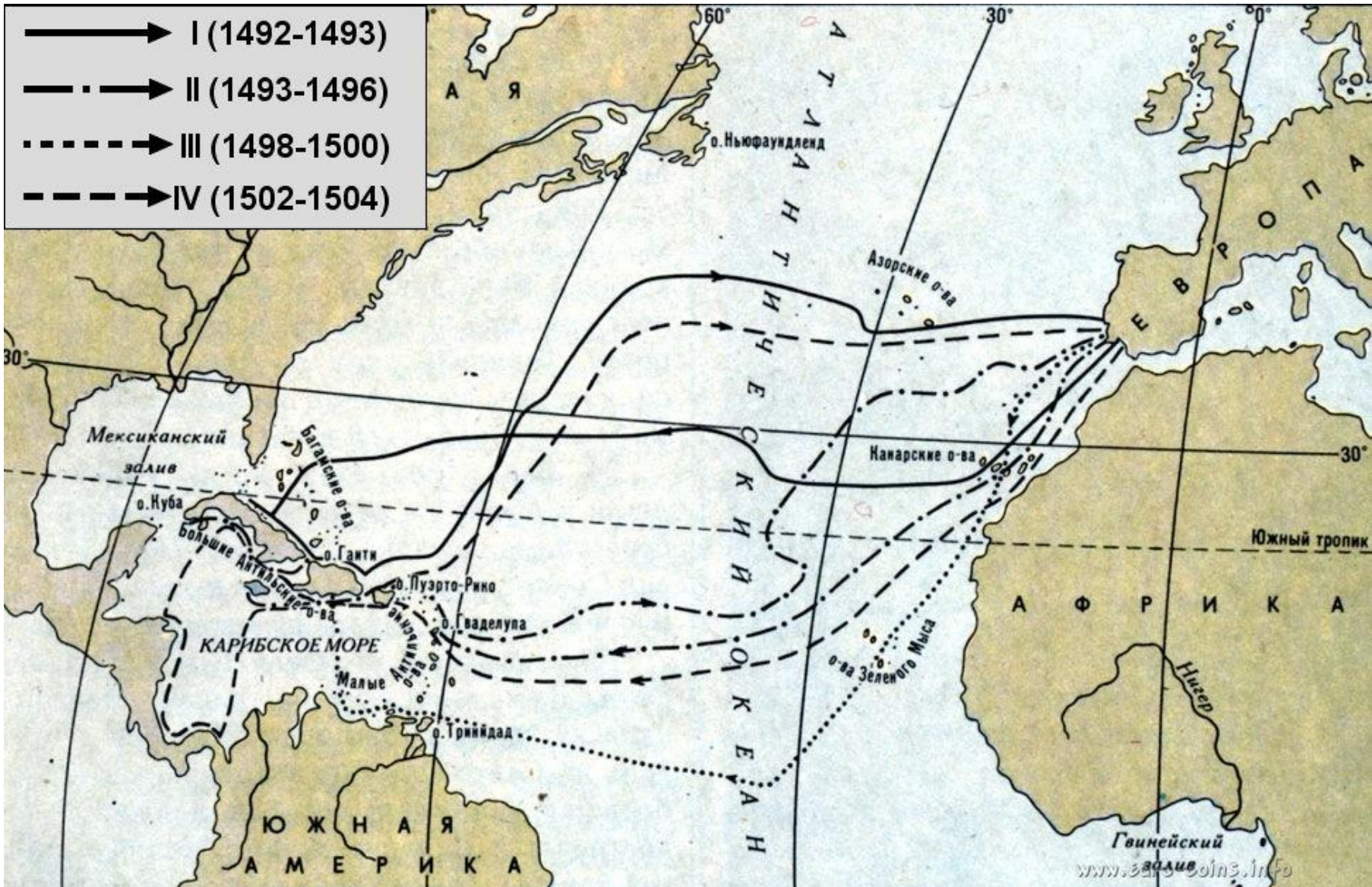
Васко да Гама

- Открыл морской путь из Европы в Индию (1497-1499)



ВГО в Испании. Экспедиции Колумба

- Первая экспедиция Колумба – 1492 год – достигли Гаити
- Вторая экспедиция – 1493-1496 годы – дошел до Ямайки
- Третья экспедиция – 1498-1500 годы
- Арест (1500 год) – арестован по доносу
- Четвертая экспедиция – 1502-1504 годы
- 1506 год – смерть Колумба





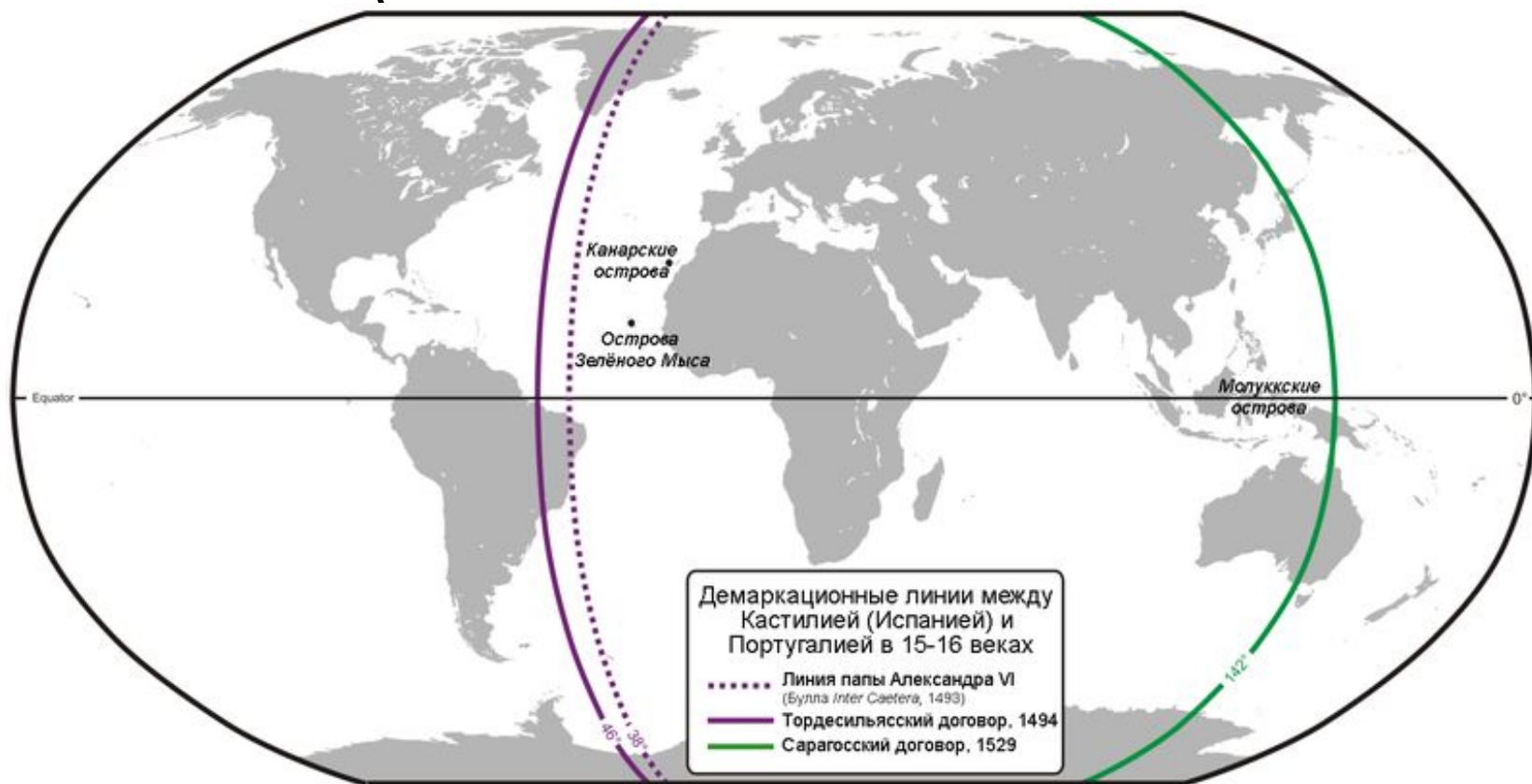
ВГО в Испании

- Экспедиция Колумба финансировалась католическими королями
- Колумбу дали монопольное право на открытые земли (отменено в 1499 году), дворянский титул, а после первой экспедиции – титул адмирала
- Испанские короли, однако, были разочарованы открытиями. В отличие от Португалии, Карибские колонии не так активно торговали с Испанией

Тордесильянский договор – 1494


ГОД

- Соглашение между Испанией и Португалией о разделе сфер влияния
- Мыс проходил в 370 лигах (1770 км, 1100 миль) к западу от островов Зелёного Мыса (48-й

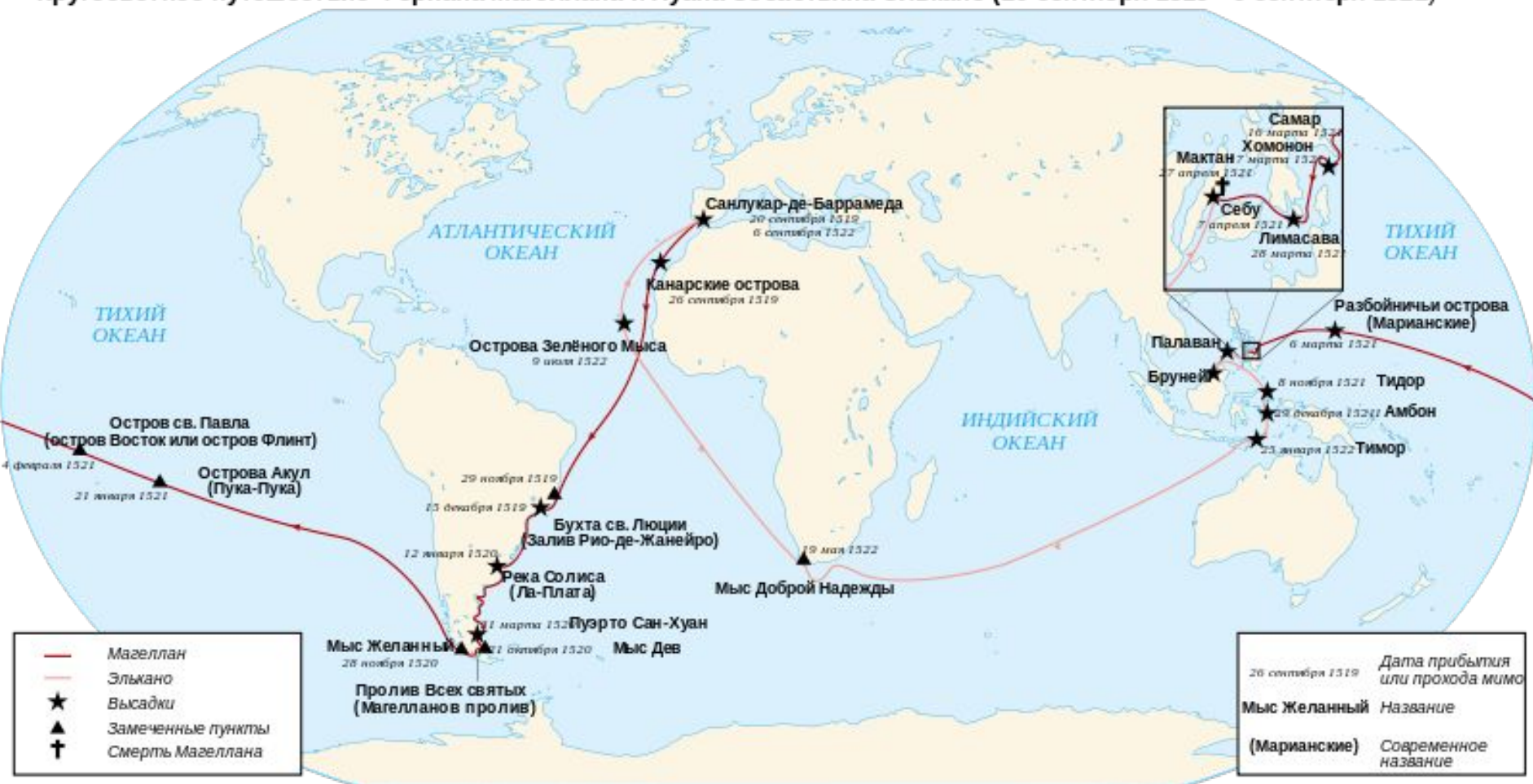


Кругосветная экспедиция (1519-1522)

- Опытный мореплаватель, участвовал в экспедициях в Индию и Юго-Восточную Азию
- ВО время кругосветного путешествия пересек океан, названный им «Тихим» и открыл пролив, получивший имя в честь самого Магеллана



Кругосветное путешествие Фернана Магеллана и Хуана Себастьяна Элькано (20 сентября 1519 - 6 сентября 1522)



- Магеллан
- Элькано
- ★ Высадки
- ▲ Замеченные пункты
- † Смерть Магеллана

- 20 сентября 1519 Дата прибытия или прохода мимо
- Мыс Желанный Название
- (Марианские) Современное название



Смерть Магеллана


...Островитяне по пятам преследовали нас, выуживая из воды уже однажды использованные копья, и таким образом метали одно и то же копье пять-шесть раз. Узнав нашего адмирала, они стали целиться преимущественно в него; дважды им уже удалось сбить шлем с его головы; он оставался с горстью людей на своем посту, как подобает храброму рыцарю, не пытаясь продолжать отступление, и так сражались мы более часу, пока одному из туземцев не удалось тростниковым копьем ранить адмирала в лицо. Разъяренный, он тотчас же пронзил грудь нападавшего своим копьем, но оно застряло в теле убитого; тогда адмирал попытался выхватить меч, но уже не смог этого сделать, так как враги дротиком сильно ранили его в правую руку, и она перестала действовать.

Антонио Пигафетта. Путешествие Магеллана

Заметив это, туземцы толпой ринулись на него, и один из них саблей ранил его в левую ногу, так что он упал навзничь. В тот же миг все островитяне набросились на него и стали колотить копьями и прочим оружием, у них имевшимся. Так умертвили они наше зеркало, свет наш, утешение наше и верного нашего предводителя.



Америго Веспуччи (1454-1512) – еще один первооткрыватель Америки



AMERIC VESPVCE.

- Родом из Флоренции, но находился на службе у испанского короля
- Описал путешествие к берегам Америки в своем дневнике «Четыре путешествия». Эти записи были опубликованы и стали очень популярны.
- Уже современники предложили назвать новые земли в его честь

Испанское завоевание Америки

- Испанская и португальская короны были заинтересованы в новых территориях, поощряли морские экспедиции
- Открытие новых земель требовало их скорейшего освоения
- Обедневшие или недовольные государственной политикой люди устремлялись в колонии
- Откуда взялись обедневшие дворяне (идальго, кабальеро)? Почему они отправляются в Америку?

Кто такие конкистадоры?

- Испанский или португальский завоеватель Нового света
- Чаще всего происходил из обедневших идальго
- Лидеров отрядов конкистадоров называли **аделантадо** - первопроходцы
- Многие конкистадоры, даже низкого происхождения, получили дворянские титулы, земли и королевские дары



1541 год – испанские колонизаторы
открыли реку Миссисипи


Индейцы майя

- Цивилизация Мезоамерики (Средней Америки)
- Пика развития достигли в 250-900 годах н.э.
- К моменту прихода европейцев находились в упадке
- У майя была иероглифическая письменность, способ передачи информации – узелковое письмо, сложная система счета и календари. Майя возводили постройки из камня и кирпича, у них была развитая система земледелия

- Города классического периода
- Города постклассического периода



Письменность майя. Алфавит Диего де Ланды



de las partes otro, y assi viene a hazer un infinitum como se podra ver en el siguiente exemplo. Lo, quiere decir loco y caca con el, para escribir la con sus caracteres aniendo los nosotros bebo entender que son dos letras lo escribiamos ellos con tres pñuendo a la aspiracion de la h, la vocal e, que antes de si trae, y en esto no fueran ningun cosa si quisieren ellos de su curiosidad. Exemplo.

despues al cabo le pegan la parte junta. ha. que quiere decir agna porq la bache tiene a. h. ante de si lo ponen ellos al principio con a. y al cabo desta manera



lo escriben a partes de la via y otra ma

no pudiera aqui ni trahera dello sino por dar cuenta entera de las cosas desta gente. Mas ha que quiere decir no quiero, ellos lo escriben a partes desta manera

Seguete su a, b, c.

De las letras que aqui faltan carece esta lengua y tiene otras añadidas de la nuestra para otras cosas q las ha menester, y ya no usan para nada de estos sus caracteres especialmente la gente maya q au aprendido los otros

Иероглифы майя – словестно-слоговая письменность. Были расшифрованы советским лингвистом Юрием Кнорозовым





УЗЕЛКОВОЕ
ПИСЬМО
КИПУ



ПРОСТОЙ
УЗЕЛ

НЕЗАТЯНУТЫЙ УЗЕЛ

- Майя обладали также обширными познаниями в астрономии. В священном городе Теотиуакан ими были возведены пирамиды Солнца и Луны





- Внутри пирамид ученые нашли останки людей и животных. На вершине пирамид размещались храмы.

Упадок цивилизации

- Наступает по неизвестной причине (то ли изменения климата и эпидемии, то ли нехватка почв и воды)
- Среди майя начинаются междоусобные войны
- Многие города оказываются покинутыми
- В 1517 году на Юкатане появляются европейцы. Они привозят с собой оспу, грипп и корь, от которых умирает значительное число майя

Ацтеки

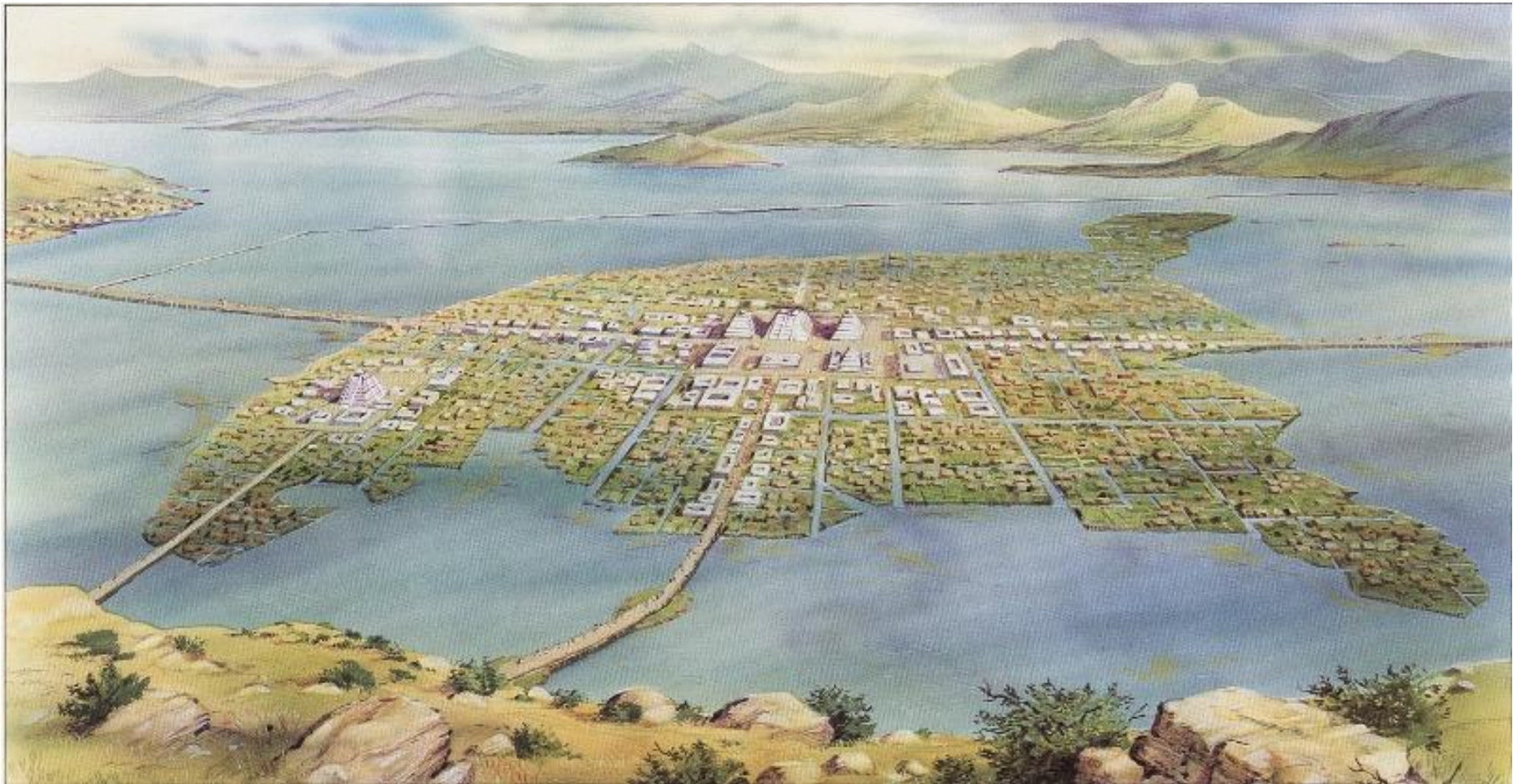
- На смену майя в этот регион приходят ацтеки и доминируют до европейского вторжения
- В XIV-XV веках создают империю, их столицей становится город Теночтитлан (основан в 1325 году) – территория современного Мехико
- Милитаристская культура, религия включала в себя человеческие жертвоприношения и жестокие ритуалы
- В 1521 году эта империя была



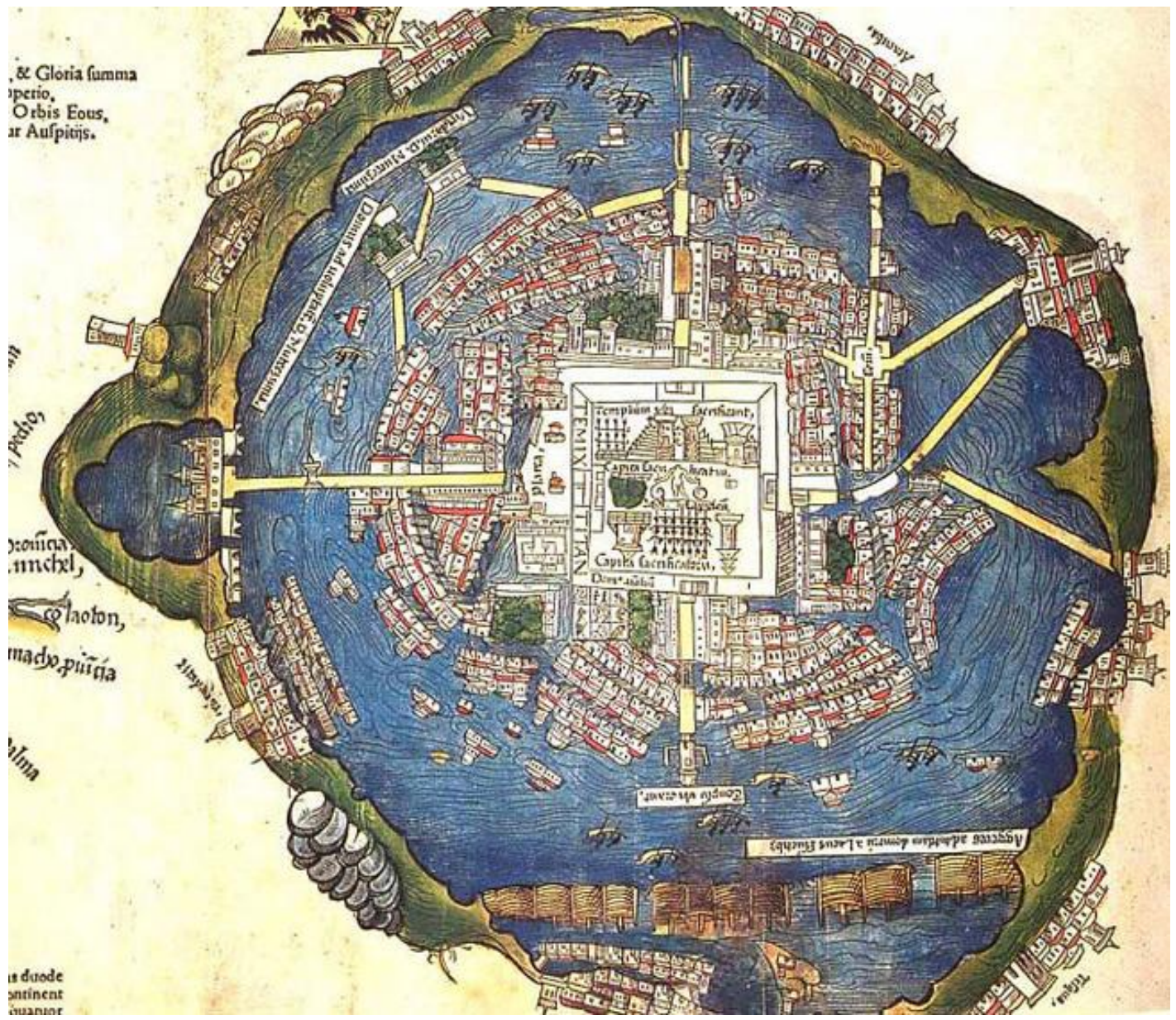
Империя ацтеков



Теночтитлан (по разным оценкам на момент испанского завоевания в городе проживало до 500 тыс. человек)



& Gloria summa
Imperio,
Orbis Eous,
ar Auspitijs.



monica
michel,
laoton,
mado puiña

is diode
ontinent
uanior

Чинампы



Кетцалькоатль

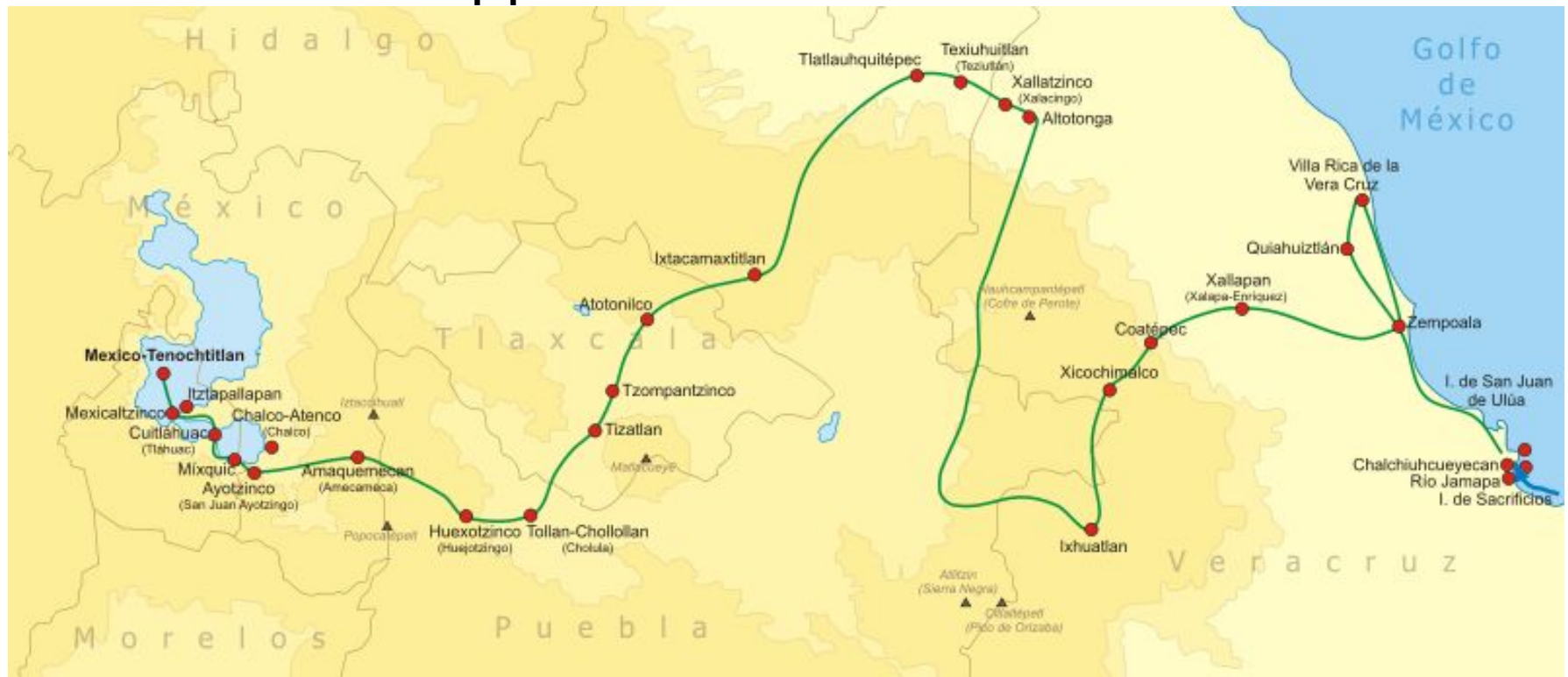
- Одним из верховных богов в ацтекском пантеоне был Кетцалькоатль – Пернатый змей
- Легендарный правитель, который научил ацтеков письменности, медицине, астрономии, а также изготовлению шоколада



Завоевание Мексики Кортесом (1519-1521 годы)

- Первые европейцы в Мезоамерике – экспедиция Диего де Веласкеса (губернатор Кубы) – 1517 год. На экспедицию напали, европейцы отступили
- В 1519 году Эрнан Кортес высадился на Юкатане, на территории майя
- Там он узнал о существовании Империи ацтеков
- Среди местных индейцев он нашел союзников и двинулся на Теночтитлан

- Правитель ацтеков Монтесума II сознательно допустил европейцев в самое сердце своего государства. Он хотел больше узнать о них, чтобы потом легко победить.





Кортес в Теночтитлане

- Ацтеки принесли испанцам богатые дары, что только усилило желание захватить эту страну
- Монтесума был взят в плен в своем дворце
- Кортес отправился на встречу испанскому подкреплению. В это время в Теночтитлане произошло восстание, Монтесума был убит. Испанцам пришлось отступить
- Через год в 1521 году они вернулись с подкреплением, захватили и разрушили город. Империя перестала существовать

Фернан Кортес (1485-1547)

- Из семьи небогатых идальго
- Участвовал в экспедиции по покорению Кубы
- По собственной инициативе отправился в Мексику
- В 1522-1526 году был генерал-капитаном колонии Новая Испания
- В 1529 году ему был пожалован титул маркиза
- В 1530 году вернулся в Европу

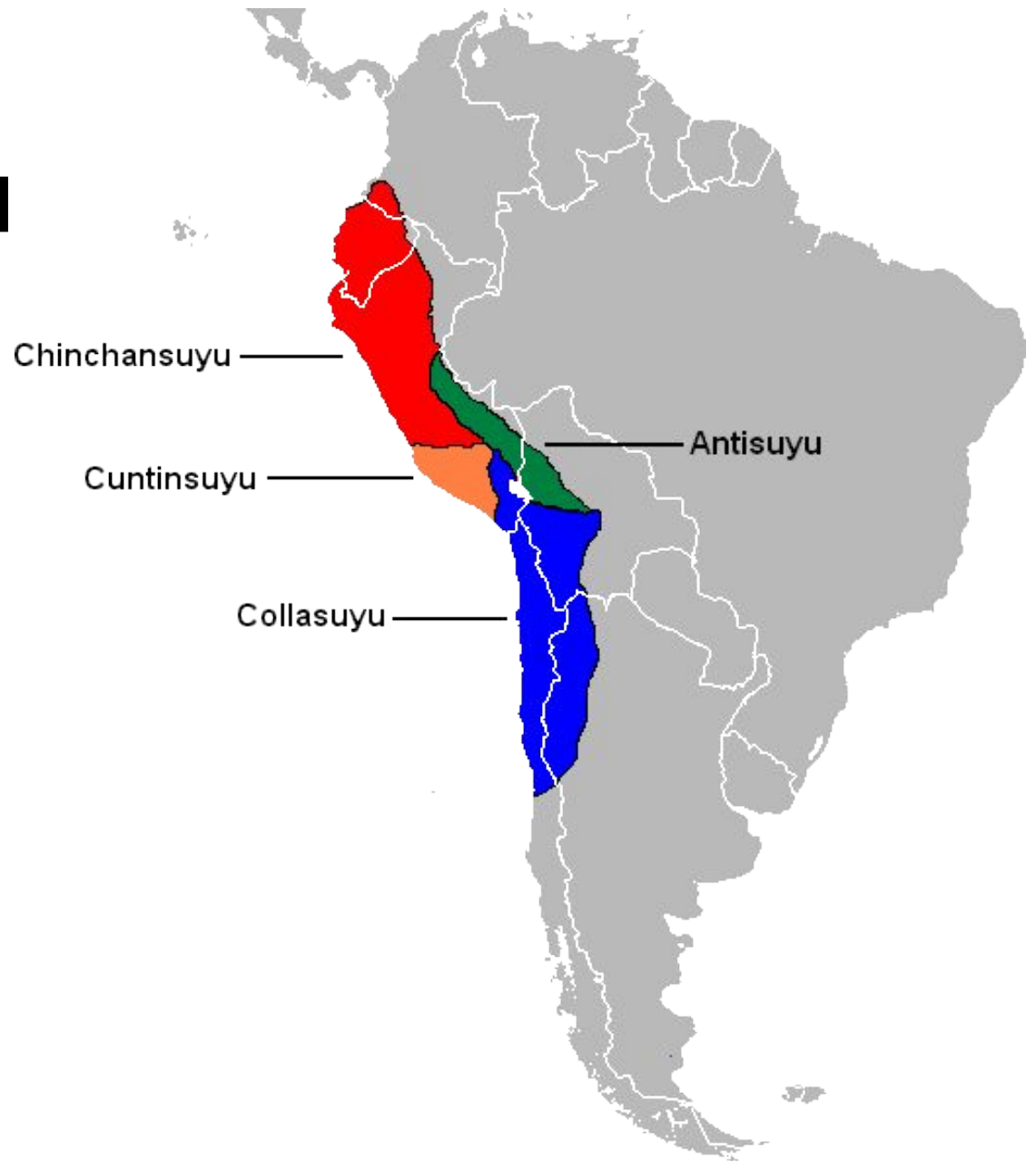




Империя инков

- Империя включала в себя полностью территории нынешних Перу, Боливии и Эквадора, частично – Аргентины и Колумбии
- В 1533 году европейцы установили контроль над большинством территорий, в 1572 году империя прекратила свое существование

Империя ИНКОВ





Таким образом, хоть я и изобразил Перу как три пустынные и заселенные Кордильеры, из них самих, как я поведал, по воле Господа, выступают долины и реки, за пределами которых никоим образом люди не смогли бы выжить: вот та причина, почему местные жители были так легко завоеваны и почему они служат, не поднимая на восстаний, поскольку, если бы они на это пошли, то погибли бы все от голода и холода. Потому что (как я сказал), за исключением заселенной ими земли, большая часть — не заселена, это сплошные заснеженные горы и поразительной высоты вершины.

Сьеса де Леон, Педро. Хроника Перу. Часть

Завоевания Франсиско Писарро



- В 1532 году Писарро прибывает на побережье Перу
- У него было всего 200 человек и 27 коней
- По дороге его армия пополнилась недовольными правлением Великого Инки
- Инки были покорены, империя уничтожена

Я не одобряю свержения власти никоим образом, но всё же оплакиваю вымогательства и дурное обращение, учиненные испанцами над индейцами, порабощенных жестокостью, не взирая на их знатность и столь высокое достоинство их народа. Из-за этого все эти долины сейчас уже почти пустынные, в прошлом бывшие густонаселёнными, как многим то ведомо.

Сьеса де Леон, Педро. Хроника Перу.
Часть Первая.

Миссионеры в Новом свете

- Христианство играло большую роль в освоении Нового света
- Группы монахов следовали за отрядами конкистадоров и создавали там миссии
- Вначале активны были доминиканцы и францисканцы, но позднее огромное влияние приобрели **иезуиты**
- Они способствовали распространению языка, религии, культуры, культурному синтезу



- Основатель ордена – Игнатий де Лойола
- Происходил из древнего и знатного баскского рода
- После тяжелого ранения вынужден был оставить военную карьеру и обратился к религии
- В 1540 году основал

Орден иезуитов



Революция цен

- С 1503 по 1650 годы в Испанию было ввезено свыше 180 тонн золота и 16,8 тыс. тонн серебра
- Прилив дешевого металла – причина повышения цен в европейских странах. В Испании цены возросли в 3-4 раза, прежде всего на хлеб
- Правительство пыталось искусственно удерживать цены на зерновые на прежнем уровне, это привело к снижению посевов зерна
- Но появление колоний ведет к росту и развитию промышленности


1543 год – первые европейцы в Японии

- Всех европейцев японцы называли «южными варварами»
- Вплоть до XVII века только португальцы и испанцы вели торговлю с Японией. Начиная с XVII века Япония закрывается для



Англия и Франция в эпоху ВГО

- В 1497 году экспедиция Джона Кабота исследовала побережье Канады
- Англичане искали северо-западный пролив между океанами (в надежде на короткий путь в Азию)
- 1534-36 годы – французские мореплаватели объявляют «Страну Канадас» владениями французского короля
- 1609-1611годы – англичанин Генри Гудзон исследовал побережье Северной Америки



Каперы

- Многие европейские страны поощряли каперов - частных лиц, которые с разрешения государства использовали вооруженное судно, чтобы захватывать торговые корабли неприятеля
- Одним из самых известных каперов был англичанин Френсис



Голландия в эпоху ВГО

- В XVI веке Голландия вышла из-под власти Испании
- Голландские мореплаватели ходили в Африку и Индию
- Голландцы славились, как искусственные картографы
- В 1606 году Виллем Янзон открывает Австралию, а в 1642-44 годах Абель Тасман обошел континент

Абель Тасман



Последствия ВГО

- Толчок к развитию промышленности, науки и торговли
- Развитие банковского дела
- Революция цен, которая привела к разорению феодалов и накоплению капитала в руках промышленников
- С другой стороны – гибель целых цивилизаций, порабощение народов