


Природные
достопримечательности
Румынии




Горы Бучеджъ

Горный массив Бучеджи расположен в центральной Румынии недалеко от Брашова и является частью Южных Карпат. Также их иногда называют Трансильванские Альпы. Высочайшая точка массива — гора Ому (2505 м). Добраться к скалам для любого желающего не составит труда — на плато Бучеджи ведут целых два подъемника: один лифт из городка Буштени и второй из находящегося в 10 км от него города Синая. Пешеходный подъем на массив тоже имеется, тропа хорошо маркирована, а в верхней части ее отлично видно с вершины.



Помимо своей природной красотой и высоких пиков, в горах находится 2 самых известных природных достопримечательности Румынии - Бабеле и Сфинкс. Бабеле, это скалистые образования, размещенные в непосредственной близости от пика Баба-Маре. Образования были сформированы с помощью ветровой эрозии за огромное количество времени, и теперь они имеют ярко выраженную форму гриба. Также в 10 минутах езды от Бабеле находится знаменитый румынский Сфинкс, свое название он получил в честь потрясающего сходства с египетским Сфинксом.



Дельта Дуная

Дельта Дуная находится в Тулча, что в уезде Добруджа, и она является одной из крупнейших и наиболее хорошо сохранившихся дельт в Европе. Дельта Дуная включает в себя многочисленные экосистемы, если быть точным то 23, в которых проживает значительное количество представителей флоры и фауны. Дельта была сформирована вокруг 3 основных каналов реки Дунай, и включает в себя сложную сеть водных путей и крупных водоемов. Дельта Дуная настоящий рай для орнитологов, здесь обитают более 300 видов перелетных и местных птиц, в том числе гусей, журавлей, цапель, грифов, пеликанов и лебедей.



Грязевые вулканы

Vulcanii Noroioși (что в переводе с румынского языка означает «грязевые вулканы») находится в 105 км от Бухареста в восточной части Румынии неподалеку от маленького городка Бузэу и вверх по течению одноименной реки в 12 км от населенного пункта Берка на территории заброшенной шахты. Пробуждение грязевых вулканов начало проявляться здесь после землетрясения в 1977 году. Тогда активизировалось извержение грязевых масс и газов из их кратеров. В процессе сейсмической активности на поверхности долины образовалось четыре жерла диаметром в 10–50 см и высотой вулканического конуса более 3 метров, занимающие довольно обширную территорию (более 2,5 кв. км). Ежедневно из жерла природных вулканических образований выбрасываются грязевые потоки с примесями воды, нефти, глинистых пульп, остатками горных пород и метана. На сегодняшний день на территории парка находятся 4 кратера и 12 непостоянных мини-кратеров, химический состав грязей которых являет собой всю таблицу Менделеева.




Посреди живописных видов на травянистые холмы и луга, встречающиеся посреди густого леса, можно увидеть неземного вида ландшафт, который был образован грязевыми потоками. Многочисленные каньоны, возделанная трещинами глинистая почва создают ощущение, что вы находитесь на поверхности луны. Размеры трещин достигают здесь отметки в 5 см. Вход на территорию парка открыт абсолютно для всех желающих, а расположенные палаточные городки позволяют оставаться здесь на несколько дней и устраивать пикники на фоне уникальной природы и оригинальных вулканических образований. Для тех, кто привык жить в более комфортабельных условиях, в Бузэу находится очень много уютных отелей, в которых предлагают накормить всех желающих фирменным блюдом с названием «Грязевые вулканы», приготовленным из трех видов мяса и обильно залитым различными соусами.



Ущелье Биказ

Тысячелетиями река Биказ, протекающая на северо-востоке Румынии, в Восточных Карпатах, подтачивала скальные породы. Сегодня вдоль ее берегов возвышаются скалы, образующие трехсотметровый каньон. Это ущелье известно как Биказ - по названию реки. Черная пещера и пещера Водопада, находящиеся в известняковых стенах каньона, многие годы привлекают сюда спелеологов-любителей разных стран. А отвесные стены – мечта многих скалолазов, которых здесь хватает в любое время года. Трехсотметровые стены испещрены щелями и уступами, что позволяет отчаянным смельчакам покорять эту высоту



. Летом для туристов здесь настоящее раздолье для плавания в лодке. В реке водится форель, а скалы заселяет редкая по численности птичка под названием краснокрылый стенолаз. И без того фантастический пейзаж ущелья дополняют голые стволы сосен, возвышающиеся местами над поверхностью Красного озера. Зимой озеро замерзает, а в долине образуется плотный снежный покров. Наиболее впечатляющим и завораживающим считается вид на Красное озеро, который открывается тем, кто поднялся на склоны горы Убийцы.



Природные достопримечательности Испании



Гран-Канария

Гран-Канария – вулканический остров. В его ландшафте сохранились конусы старых потухших кратеров, окаменевшие нагромождения лавы. Самый большой вулканический котел – Кальдера-де-Бандама (Caldera de Bandama). Его диаметр – почти километр, глубина – 216 м. В кратер можно спуститься, есть несколько пеших маршрутов. При прогулке можно увидит пещеры (бывшие зернохранилища), давильни для винограда, который выращивался прямо в кратере, и несколько старинных полуразрушенных домов. Возраст вулкана – примерно пять тысячелетий, а замер он около 2000 лет назад. Возможно, доисторические жители острова видели последнее извержение этого гиганта. Название коренного народа – гуанчей, переводится как «дети большого вулкана».



Главной экономической отраслью на Гран-Канарии является туризм. В связи с мягким климатом остров круглый год привлекает туристов, в основном из стран Северной Европы. Большинство туристов предпочитает пляжный отдых, но в последние годы наметилась тенденция перехода к более активным видам отдыха: сельский туризм, гольф-туризм (на острове находятся 8 клубов для игры в гольф), занятия водными видами спорта, походы, велосипедный туризм. Общее число туристов в год составляет 2,2 млн чел. Помимо столицы, основными туристическими районами являются курорты в южной части острова. Пляя-дель-Инглес («пляж англичан») с естественным пляжем длиной 2700 м, Маспаломас с природными заповедниками в самой южной точке острова и Сан-Августин, находящийся восточней Пляя-дель-Инглес, образуют крупнейший туристический центр Испании. Также популярны пляжи Пуэрто-Рико, Мелонерас, Пуэрто-де-Моган. Общая протяжённость пляжей на Гран-Канарии составляет 60 км.



Дюны Маспаломас

Дюны Маспаломас – настоящая жемчужина острова Гран-Канария, подлинный шедевр природы. Это живописный кусочек Сахары на берегу океана, окруженный отелями и полями для гольфа.

В настоящее время – это национальный парк с озером соленой воды и пальмовой рощей, где можно передвигаться только пешком или на верблюдах.



Мыс Крус

Мыс Креус – самая восточная точка Испании. Под влиянием воды и ветра берег здесь приобрел поистине завораживающий вид, зачастую напоминая лунные пейзажи. К тому же, это место часто служило вдохновением Сальвадору Дали. Из ближайшего города Кадакес до мыса можно доехать на машине, автобусе или дойти пешком (6 км).



Природный парк Эль Торкал

Парк известный своими потрясающими и причудливыми известняковыми образованиями, находка для любителей пешего туризма и красивых природных пейзажей. В парке растет множество видов растений, обитают редкие животные и птицы. Это геологическое чудо наверняка вас поразит, а фотографии, пожалуй, расскажут больше чем слова.



Природные достопримечательности Черногории




Национальный парк Дурмитор

Национальный парк Дурмитор был включен ЮНЕСКО в список всемирного наследия в 1980 году. Здесь красота природы раскрывается так, что затмевает другие природные достопримечательности Черногории. С кельтского "дурмитор" переводится как "горы, на вершинах которых много водных источников". Здесь и правда находится 18 озер. Их называют Горске Очи ("Глаза гор"). Это уникальный ландшафт, которого больше нет нигде в мире. Самое известное из озер – Черное – возвышается на 1416 м над уровнем моря. Горный массив Дурмитор окружает каньон с трех сторон. Боботов Кук является самой высокой точкой в парке. Он возвышается на 2522 м над уровнем моря. Под пиком Обла глава расположена Ледяная пещера. Ее глубина составляет порядка 100 м. Она находится в каньоне реки Тара, который является неотъемлемой частью заповедника.



Каньон реки Тара

Каньон реки Тара – это уникальная природная достопримечательность Черногории. Он занесен в список всемирного наследия ЮНЕСКО и является вторым по масштабам после американского Гранд-Каньона. Протяженность каньона 80 км, глубина – порядка 1300 м, что делает его самым глубоким на европейском континенте. В каньоне реки Тара произрастают уникальные четырехсотлетние деревья породы Черная сосна. Некоторые из них достигают 50 м в высоту. Кроме того, здесь расположены средневековые монастыри. Доволия, Монастырь Св. Архангела Михаила и Добриловина хорошо сохранились, их любят посещать не только верующие, но и туристы.



Красная Скала

Археологические достопримечательности Черногории зачастую имеют сакральное значение, так как связаны с древними ритуалами народов, населявших эту землю много веков назад. Красная скала в 30 км от второго по величине города Черногории Никшича – одно из таких мест. Здесь проводились один из крупнейших раскопок на Балканах. Добраться сюда можно на машине. Ближайшая деревня к Красной скале Петровичи, от Никшича до неё примерно 40 минут езды. Это единственный исторический памятник, относящийся к первой категории значимости. Он находится под охраной государства. Пещера в скале имеет глубину около 15 м, а в высоту достигает 25 м. Сама возвышенность находится на 700 м над уровнем моря. Внутри пещеры археологи нашли свидетельства человеческой деятельности, всего был обнаружен 31 культурный слой с разной структурой, цветом, составом и содержанием.

