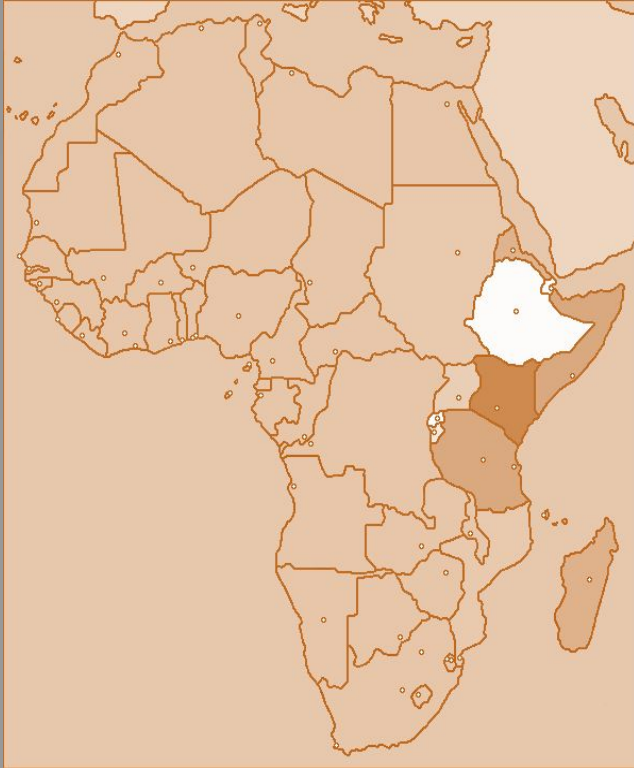


Страны Восточной Африки



КИ

Географические
особенности

Географическое положение

Рельеф и полезные
ископаемые

Климатические условия

Реки и озера

Природные зоны

Население

Государство Эфиопия

Государство Кения

Вопрос

ы

Тест

Задания



Географические особенности



Отличительные черты



Исключительное разнообразие природы

Занимают самую высокую часть материка

Расположены крупнейшие разломы земной коры

Расположены самые крупные озера

Большое количество заповедников и национальных парков

Пестрый национальный состав



Географическое положение



Сходства

Различия

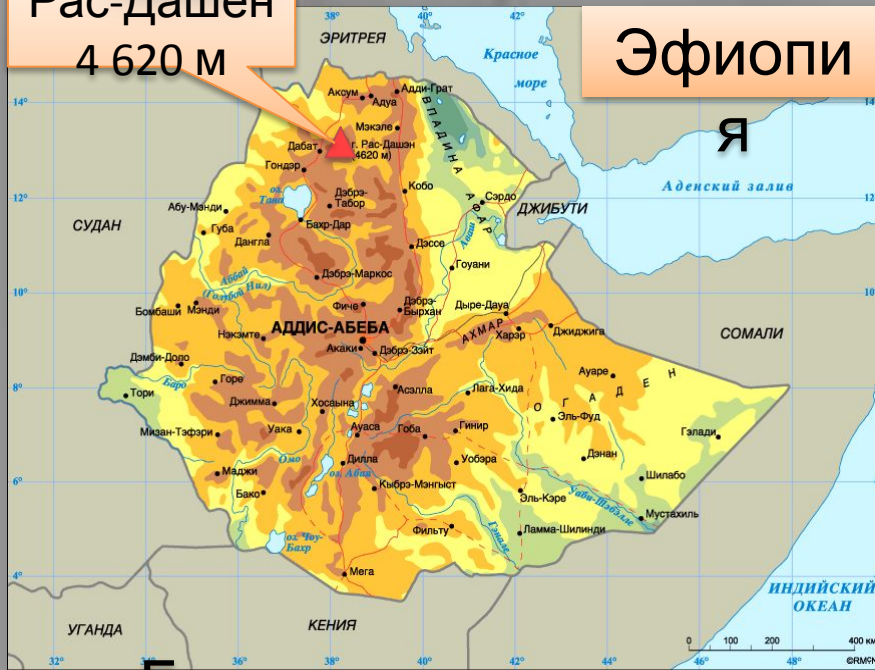


Рельеф



Рас-Дашен
4 620 м

Эфиопи
я



Большая часть занята
Эфиопским нагорьем.

Наивысшая точка — гора
Рас-Дашен 4 550 м, четвёртая
по высоте в Африке.

Кения

г. Кения
5 199 м




Рельеф чрезвычайно
разнообразный – от
прибрежных равнин до
горных вершин и вулканов.



Полезные ископаемые

Важнейшие полезные ископаемые Эфиопии — природный газ, золотые, платиновые, полиметаллические и редкие элементы руды, калийная и каменная соли

В Кении минерально-сырьевая база страны изучена слабо. Ведётся добыча соды, флюорита, поваренной соли, золота и



Мойщик золота в Эфиопии.



Рельеф Эфиопии




Средняя высота
2000-3000 м. Нагорье

иногда называют
«Крыша Африки».

Восточные и южные
края нагорья — крутые
уступы к глубокой
долине. Западные —
ступенчатые,
изрезанные каньонами
[Голубого Нила](#) и его
притоков.

Сейсмичность высокая.



Рельеф Эфиопии



Рельеф Эфиопии



Здесь часты землетрясения. Вулканические конусы поднимаются над горными плато.

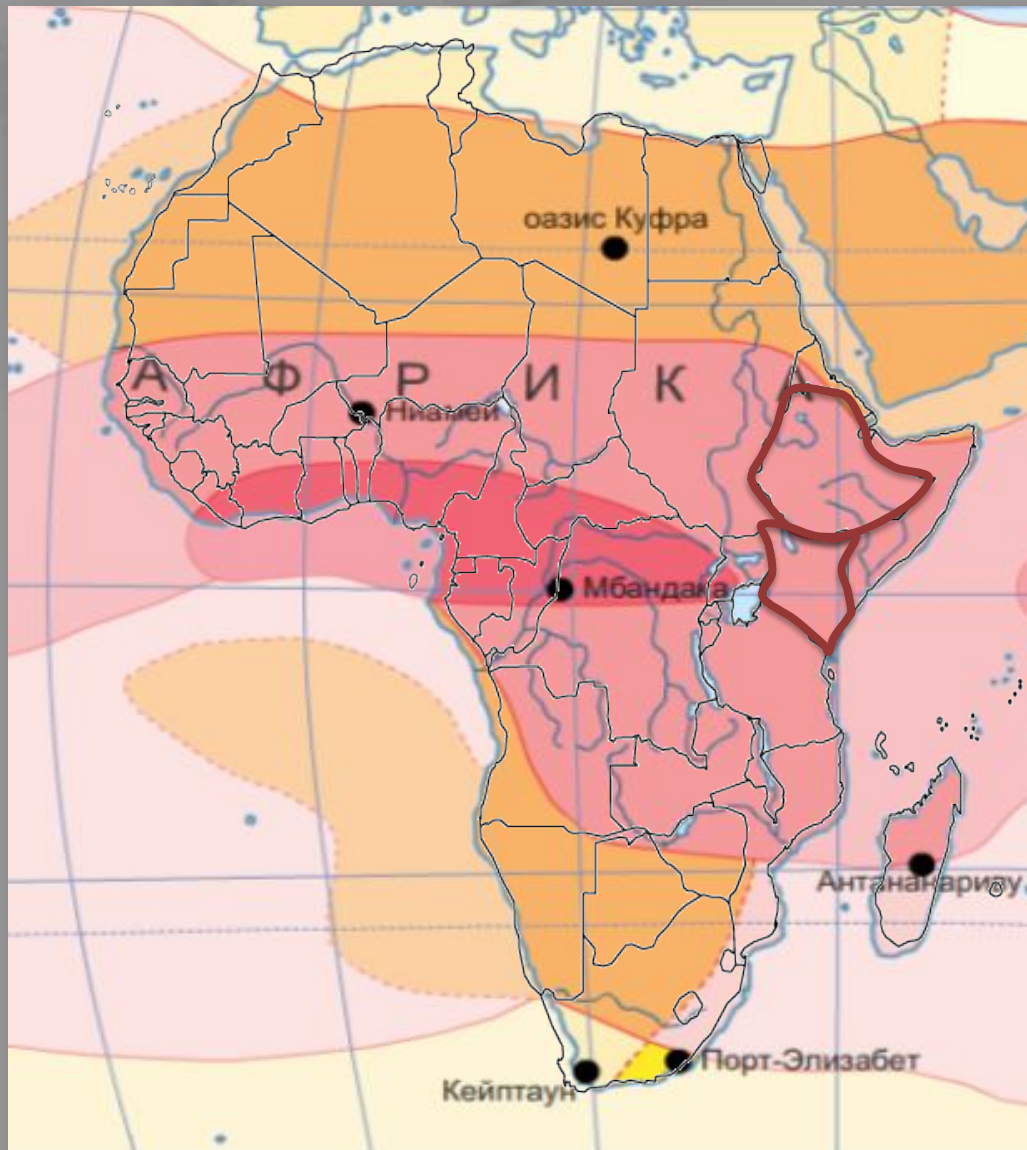


Рельеф Кении



Климатические

условия



Климат стран субэкваториальный.

Средняя температура и зимой, и летом изменяется в пределах $+14+28$ С в зависимости от района. Несмотря на расположение стран в низких широтах, ночью температура может опускаться до $+6^{\circ}$, а на высоких вершинах круглый год лежит снег.



Климатические условия

Эфиопия.

В основном

Кения.

субэкваториальный. На

Преобладает

субэкваториальный

тип климата. В

западных районах
температура около

23°C и постоянными

дождями. На

побережье

температуры около

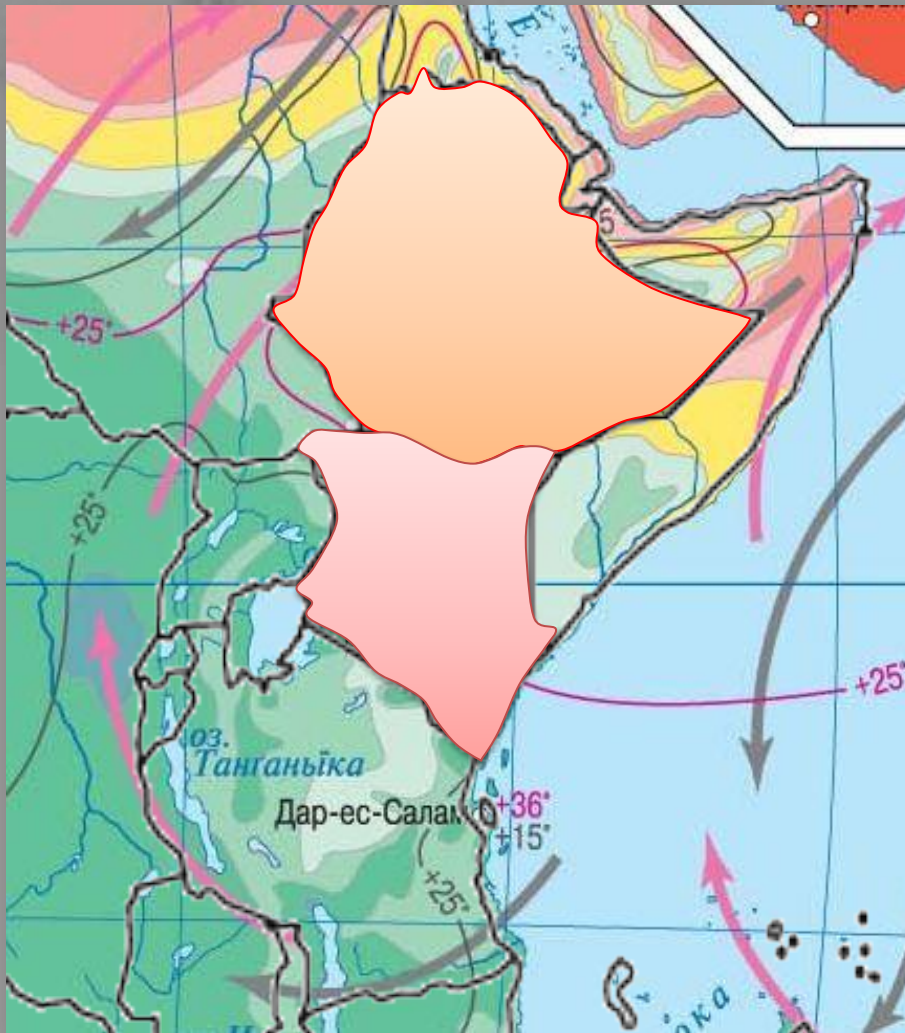
26°C , осадки – летом.

На севере страны

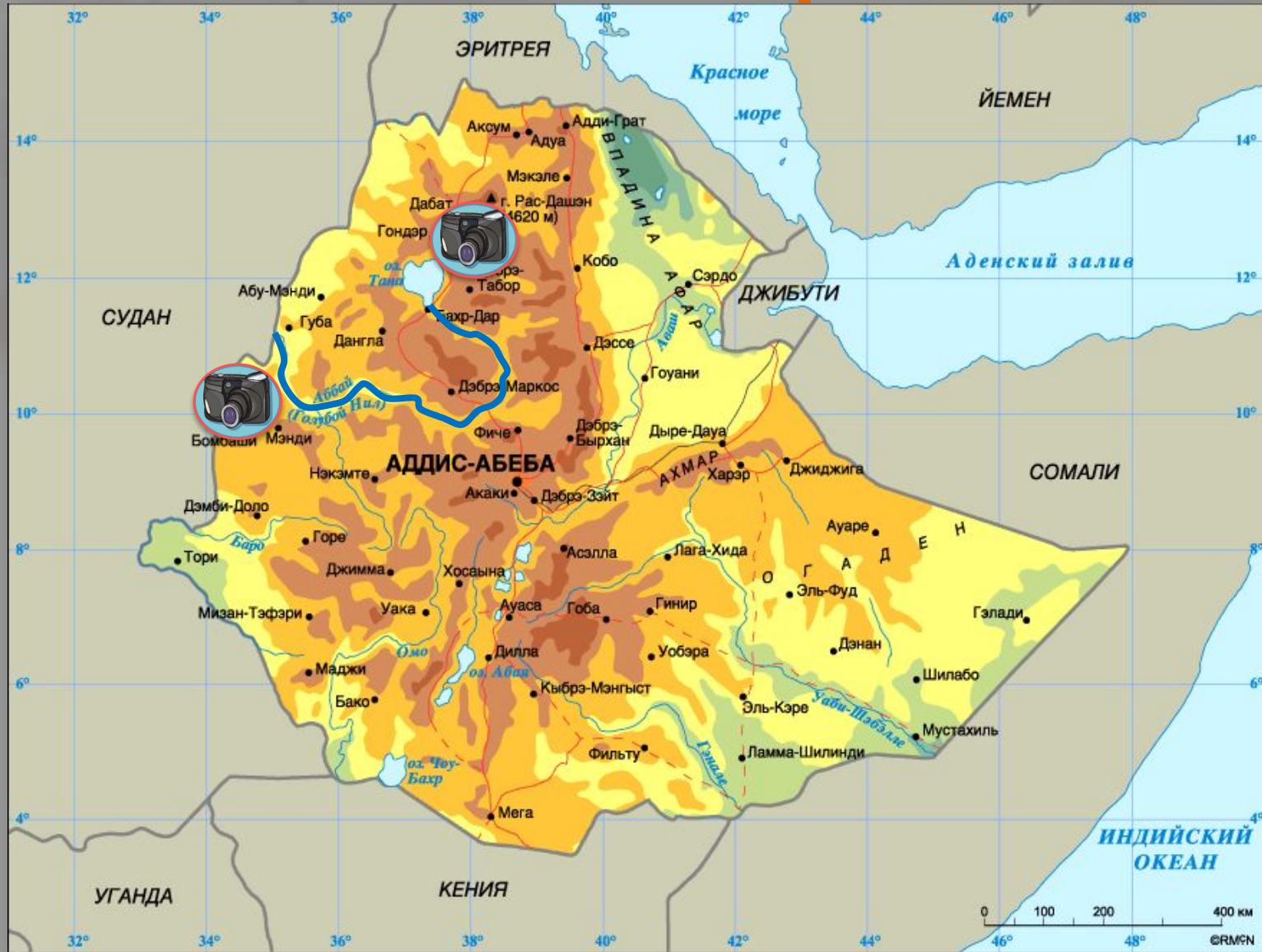
всегда жарко и сухо.

западных районов. На

равнинах часты засухи.



Реки и озера



Реки и озера



Озеро Рудольф



Озеро Рудольф, называемое местными жителями "Бассо-Норок" (тёмная вода), занимает узкую тектоническую впадину шириной до 50 км и длиной около 260 км. Его площадь - 6,4 тыс. кв. км.



Река Тана



Крупнейшая река - Тана (длина - около 750 км) начинается в горах Абердэр и, пересекая восточный край их предгорий, образует серию водопадов. На водопадах Свен-Фолс и ниже по течению сооружены крупные ГЭС.



Озеро Тана



Исток Голубого Нила
из озера Тана

Самое большое озеро страны образовалось в тектонической котловине в результате подпруживания лавовых потоков.



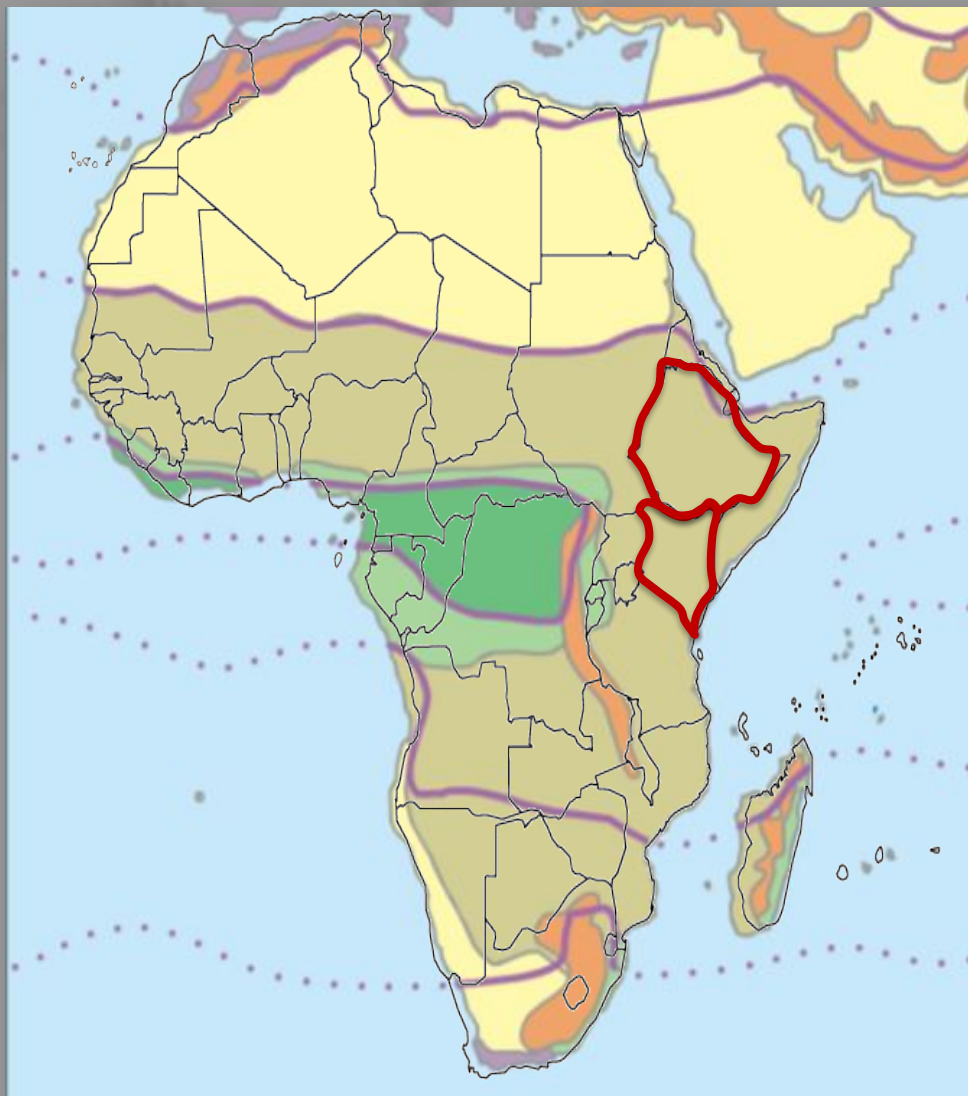
Река Аббай



Самая большая из рек Эфиопии - Аббай, в нижнем течении именуемая Голубым Нилом, берет начало в виде небольшой речушки Малый Аббай, которая впадает в оз. Тана, а выходя из него, постепенно превращается в полноводную реку.




Природные



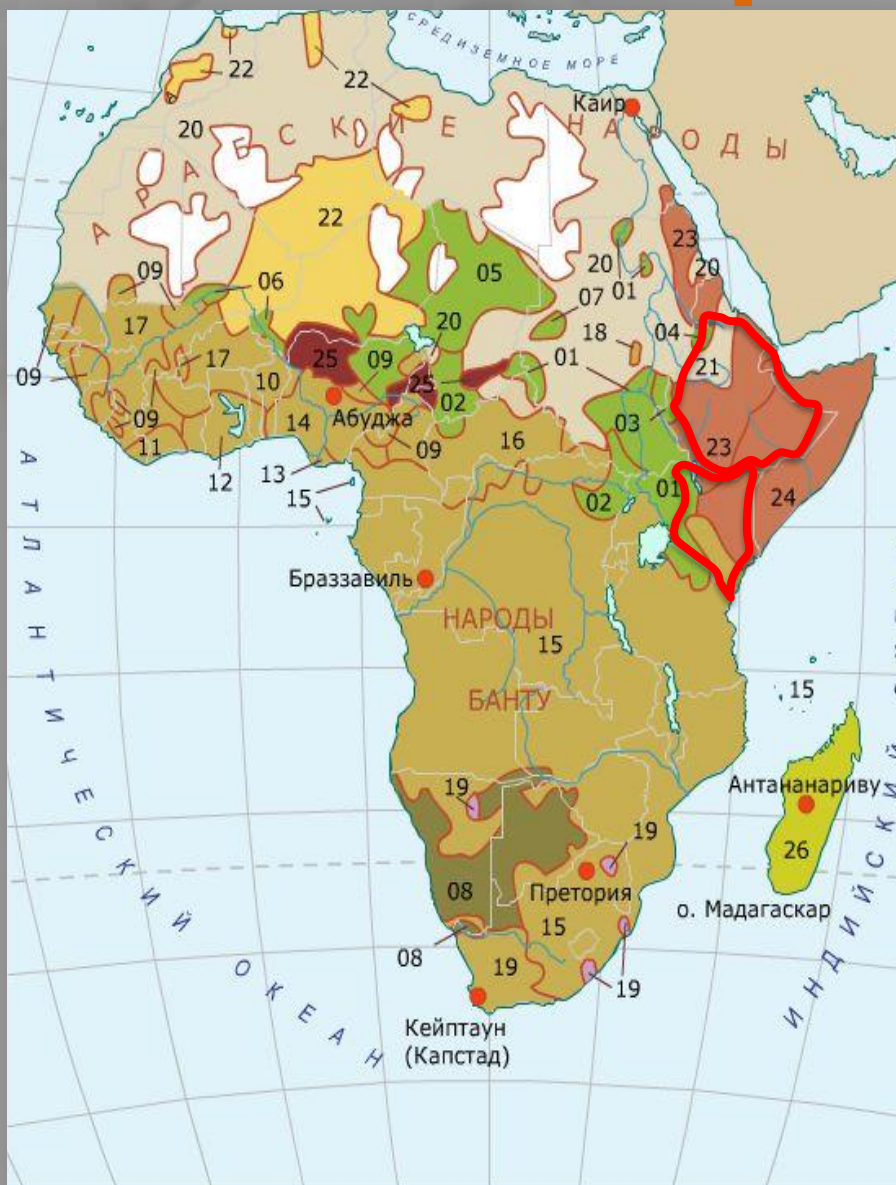
Благодаря климату и рельефу этих стран природные зоны уникальны. Здесь встречаются практически все зоны – от влажно-тропических лесов до пустынь и заснеженных горных вершин.



Природные зоны Эфиопии и Кении



Народы



- НИЛО-САХАРСКАЯ СЕМЬЯ**
 - 01 Нуэр, динка, масаи и др.
 - 02 Бонго, сара, багирми и др.
 - 03 Берта
 - 04 Кунама
 - 05 Канури, тубу и др.
 - 06 Сонгаи и др.
 - 07 Фур
- КОЙСАНСКАЯ СЕМЬЯ**
 - 08 Бушмены, готтентоты
- НИГЕРО-КОРДОФАНСКАЯ СЕМЬЯ**
 - 09 Фульбе, волоф, серер
 - 10 Моси, грузи
 - 11 Бакве, бете
 - 12 Акан, эве, фон
 - 13 Иджо
 - 14 Йоруба, игбо, ибибио
 - 15 Народы банту (руанда, рунди, конго, луба, малави, зулу)
 - 16 Азанде, чамба
 - 17 Малинке, бамбара
 - 18 Эбанг, кадулги
- ГЕРМАНСКАЯ СЕМЬЯ**
 - 19 Африканеры (бурь)
- СЕМИТО-ХАМИТСКАЯ СЕМЬЯ**
 - Семитская группа**
 - 20 Арабские народы
 - 21 Амхара, гураге, тиграи, тигре
 - Берберская группа**
 - 22 Кабилы, берберы, туареги
 - Кушитская группа**
 - 23 Оромо, беджа и афар
 - 24 Сомали
 - Чадская группа**
 - 25 Хауса
- АВСТРОНЕЗИЙСКАЯ СЕМЬЯ**
 - 26 Малагасийцы
- Незаселённые территории



Народы Эфиопии



В Эфиопии говорят на 95 языках! Цвет кожи эфиопов от светло-коричневого до темно-шоколадного, нередко с красноватым оттенком. Лицо обычно узкое, нос прямой. Характерны удлиненные пропорции тела.



Народы Кении



Кения — многонациональная страна, насчитывающая более 40 различных народов. На территории страны сходятся границы основных областей расселения народов 3-х крупнейших лингвистических групп: банту, нилотов и кушитов. Около 65% африканского населения Кении говорит на языках банту.



Эфиопия

Столица Эфиопии - Адис-Абеба. Главная отраслью

является - сел[]ство. В растениеводстве

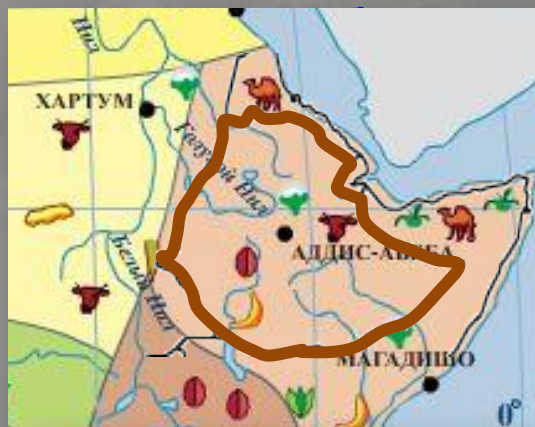
[]сева зерновых . Главная экспортная

культура – кофе. Развито пастбищное животноводство.

Промышленность развита слабо.

В основном это предприятия текстильной и пищевой

промышленности. []итию хозяйства Эфиопия –




РАЗВЕДЕНИЕ




ВЫРАЩИВАНИЕ



Столица федеративной республики Эфиопия – Адис-Абеба



Флаг




Герб



Премьер-министр
Мелес Зенави



Эфиопия – родина кофе




Кофейные плантации



Кофейная
церемония



Животноводство Эфиопии



Пчеловодств

0



Промышленность Эфиопии



Эфиопия – одна из беднейших стран мира



Кения

Столица Кении - Найроби. Главная отраслью является -

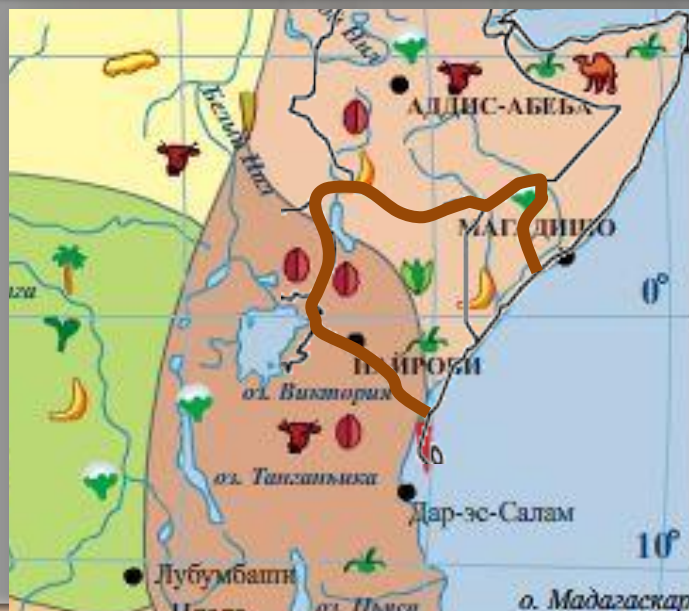
сельское хозяйство выращивают кофе, чай, агаву,

а также сизаль. Сизаль - поставщик на мировой рынок - сизаля.

Развито

мясо-молочное животноводство, в засушливых районах -

содержат стада верблюдов, овец, коз. Промышленность
развита слабо. По развитию туризма Кения занимает




мест

ВЫРАЩИВАНИЕ

- | | | | |
|--|-------------------|--|---------------------|
| | арахиса | | пробкового дуба |
| | бананов | | пряностей |
| | винограда | | риса |
| | какао | | сахарного тростника |
| | каучуконосов | | сизаля |
| | кокосовой пальмы | | табака |
| | кофе | | финиковой пальмы |
| | кукурузы | | хлопчатника |
| | кунжута | | цитрусовых |
| | масличных культур | | чая |
| | оливок | | |



Столица президентской республики Кения – Найроби



Флаг



Герб



Президент
Мваи Кобаки



Сельское хозяйство



Плانتации агавы



Сизаль – волокно из агавы



Пиретрум,
или далматская
ромашка



Сбор кофе



Животноводство Кении



Основная статья дохода Кении – иностранный туризм



Сафари



Национальные
парки



Вопросы

Нагорья, плоскогорья, разломы земной коры.

• Какие формы рельефа преобладают в странах Восточной Африки?

Килиманджаро (5 895 м), Кения (5 199 м).

• Какие высочайшие точки континента здесь находятся?

Экваториальной расы.

• Народы

• Кака

Эфиопия.

• Какая природная зона преобладает в этой части Африки?

Саванны.

• Какое государство Африки

Сомали.



Тест

1. Какие природные зоны преобладают в Восточной Африке?

- А. Тропические пустыни Б. Переменно-влажные леса
В. Саванны и редколесья Г. Экваториальные леса

2. Какая страна Восточной Африки не имеет выхода к морю?

- А. Кения Б. Сомали В. Танзания Г. Эфиопия

3. На территории какой страны расположено озеро Рудольф?

- А. Кения Б. Сомали В. Танзания Г. Эфиопия

4. В какой стране преобладает народ амхара?

- А. Кения Б. Сомали В. Танзания Г. Эфиопия

5. Сельское хозяйство в странах Восточной Африки чаще страдает от таких природных явлений как...?

- А. Катастрофические наводнения Б. Землетрясения
В. Частые засухи Г. Сильные ветры

ответы



Тест

1. Какие природные зоны преобладают в Восточной Африке?

А. Тропические пустыни

Б. Переменно-влажные леса

В. Саванны и редколесья

Г. Экваториальные леса

2. Какая страна Восточной Африки не имеет выхода к морю?

А. Кения

Б. Сомали

В. Танзания

Г. Эфиопия

3. На территории какой страны расположено озеро Рудольф?

А. Кения

Б. Сомали

В. Танзания

Г. Эфиопия

4. В какой стране преобладает народ амхара?

А. Кения

Б. Сомали

В. Танзания

Г. Эфиопия

5. Сельское хозяйство в странах Восточной Африки чаще страдает от таких природных явлений как...?

А. Катастрофические наводнения

Б. Землетрясения

В. Частые засухи

Г. Сильные ветры



Задания

1. Соотнесите страны, контуры и столицы.



1



2



3



4

А. Танзания

Б. Кения

В. Эфиопия

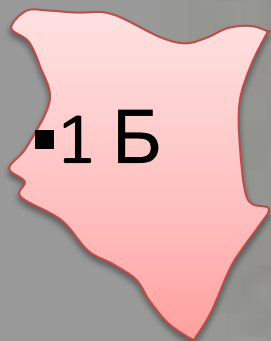
Г. Сомали

• Адис-Абеба

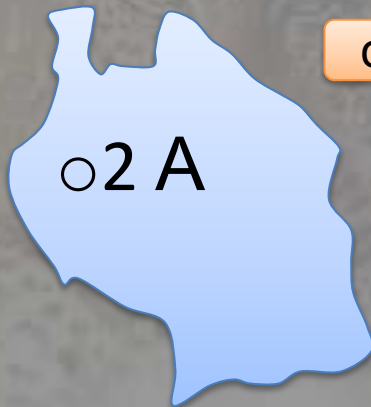
▪ Найроби

○ Додома

✓ Могадишо



▪ 1 Б



○ 2 А

ответы



✓ 3 Г



• 4 В



Задания

1. Соотнесите страны и географические объекты.

1. Танзания 2. Кения 3. Эфиопия 4. Сомали

А. мыс

Б. гора

Дашен



1.



.А



Ресурсы

http://ya-ru.ru/wp-content/uploads/maps_africa/Map_africa.jpg - карта Африки
<http://www2.luenticus.org/mapas/africa/africaoriental.gif> - карта страны Восточной Африки
<http://www.addictedtotravel.com/Resources/Images/2008/1/b4fb22b050944327a621cdeceee91a0c.jpg> - карта Восточной Африки
http://www.africa.org.ua/images/ethiopia_map.gif - карта Эфиопии
http://www.gotoafrica.ru/maps/small_kenia.jpg - карта Кении
Карты «Физическая карта», «Климатическая карта», «Политическая карта», «Природные зоны», «Население» из электронного приложения к учебнику «География. Земля и люди». Изд-во «Просвещение», 2009
<http://sl.photo-traveller.net/Foto/Ethiopia/Ethiopia-Djibouti2009/221.jpg> - Эфиопское нагорье
<http://where-to-go.org/media/1/20071202-zonarazlomov.jpg> - вид на Зону разломов
<http://img.travel.ru/images2/2008/09/object161747/290908-28.jpg> - каньоны Голубого Нила
<http://img.travel.ru/images2/2008/09/object161747/290908-30.jpg> - Эфиопский Гранд каньон
<http://img.travel.ru/images2/2008/09/object161747/290908-30.jpg> - вид на долину Нила
<http://romantic-places.ru/pics/pic897-0.jpg> - Эфиопское нагорье
http://trendymen.ru/places/voyages/images_3/7_Erta-Ale-Volcano-Ethiopia.jpg - вулкан «Врата ада»
<http://interest-planet.ru/uploads/images/c/1/8/c/11/a3f9c63b60.jpg> - вулкан Далол
<http://s41.radikal.ru/i093/1010/6e/0fe674b5de64.jpg> - вулкан Гийот
<http://s002.radikal.ru/i200/1010/15/28d014d48772.jpg> - озеро Парадиз
<http://i074.radikal.ru/1010/da/226aa4fab6c.jpg> - поля кратеров
http://farm4.static.flickr.com/3292/2717175246_618e3d10c8.jpg?v=0 – равнины Кении
<http://www.permex.ru/userfiles/Image/kenya.JPG> - г.Кения
<http://www.ecosystema.ru/08nature/world/37ken/01.jpg> - северная часть равнины Серенгети
<http://www.worldatlas.com/webimage/countrys/africa/afoutl.gif> - контурная карта
http://byaki.net/uploads1/1143151905_198964.jpg - впадина Афар
<http://www.mysticspot.ru/wp-content/uploads/envait3.jpg> - озеро Рудольф
http://dive.ru/_data/travel/0005790/image005.jpg - озеро Рудольф
http://www.krugozormagazine.com/main/content/7-2010_Taina-1.jpg - озеро Рудольф



Ресурсы

<http://www.vseneprostotak.ru/wp-content/uploads/2010/06/052010pv.jpg> - р.Тана

<http://www.rv-prestige.ru/upload/iblock/359/-ssvd.jpg> - р.Тана

http://www.risk.ru/i/post/29/29141_full.jpg - озеро Тана

http://tourism-world.ru/uploads/news/77/озеро_тана.jpg - озеро Тана

<http://lah.ru/expedition/ephioptana/tl05.jpg> - исток Голубого Нила

http://www.liceoberchet.it/ricerche/geo5d_08/gruppo_c/testi/Lake_tana.jpg - озеро Тана

<http://sl.photo-traveller.net/Foto/Ethiopia/Ethiopia-Djibouti2009/146.jpg> - леса акации

<http://www.marshruty.ru/PhotoFiles/b/7/6/f/b76f4d6bb266491b84a5872bf04c5570/large/226.jpg> - пустыня

Данакиль

http://i302.photobucket.com/albums/nn95/sveta_by/LJ/2-2.jpg - саванны Кении

http://files.begonija.lv/system/user_files/region_images/Nac.park%20gori%20Kenija_2.jpg – снежники Кении

<http://www.vostok-tour.com/africa/africa2.jpg> - амхара

<http://www.etnolog.ru/images/people/full/tigrai.jpg> - тиграи

<http://upload.wikimedia.org/wikipedia/commons/thumb/e/e3/Bedscha.jpg/200px-Bedscha.jpg> - беджа

http://photobucket.com/albums/ww31/Nikolya-super/Ethiopia/Ethiopia%20exhibition/IMG_0787.jpg - галла

(оромо)

<http://bms.24open.ru/images/1e94732ad9c2e904bf7bb4d3c530bd84> - банту

http://img-fotki.yandex.ru/get/4110/bsw2100.9/0_2ed7b_49d27f5f_XL - нилоты

http://upload.wikimedia.org/wikipedia/commons/thumb/3/35/%D0%9F%D1%80%D0%BE%D0%B4%D0%B0%D0%B2%D0%B5%D1%86_%D0%B8%D1%80%D0%B0%D0%BA%D1%83.jpg/200px-%D0%9F%D1%80%D0%BE%D0%B4%D0%B0%D0%B2%D0%B5%D1%86_%D0%B8%D1%80%D0%B0%D0%BA%D1%83.jpg – кушиты

http://www.svali.ru/pic/pictures/141/r_p_25025ae501d1cd60144cfc30f7e2f699.jpg - масаи

http://www.selamta.net/Addis_Abeba.jpg - Адис-Абеба

http://www.poedem.ru/images/catalogs/southafrica/Pic/Cities/johannesburg/HillbrowWithThe269mJGStrijdomTower_Johannesburg_SouthAfrica.JPG - Адис-Абеба

<http://img1.worldpoi.info/upload/pics/thumb/fs400x300px-4600424954c1ccb8c7b8c2921291147.jpg> - водопад на

р.Аббай



Ресурсы

<http://img.lenta.ru/news/2008/04/21/ethiopia/picturesmall.jpg> - премьер-министр Эфиопии
http://ostranah.ru/ethiopia/ethiopia_flag.gif - флаг Эфиопии
http://ostranah.ru/ethiopia/ethiopia_emblem.jpg - герб Эфиопии
<http://photo.kuda.ua/wp-content/images/s/ethiopia/D4EEF2EEE3F0E0F4E8FF20DDF4E8EEFE8E82E20CAEEF4E5E9EDFBE520EFE8E0EDF2E0F6E8E820E220E2FBF1EEEAEEE3EEF0FCE520DDF4E8EEFE8E8.jpg> - кофейные плантации
<http://www.gerka.ru/wordpress/wp-content/uploads/2009/09/kofe-zeremonia-2708-1-150x150.jpg> - кофейная церемония
http://farm5.static.flickr.com/4083/5095688835_fcd0b846e1.jpg - животноводство Эфиопии
http://www.sector.ru/ethiopia-avs/small/CRW_5626_JFR.JPG - пчеловодство
<http://hainan2007.users.photofile.ru/photo/hainan2007/96054520/xlarge/107232673.jpg> - ткачество
http://images3.webpark.ru/uploads53/081204/another_01.jpg - бедность
http://www.the-village.ru/1273798411/assets/article_image-image/79/58/865253/article_image-image-article.jpg - жилища Эфиопии
<http://www.fotobank.ru/img/R006-2768.jpg?size=l> – бедность
<http://limpopo-tour.ru/foto/Ethiopia/ethiopia.jpg> - бедность
<http://www.vokrugsveta.ru/img/cmn/2007/01/15/020.jpg> - сельское хозяйство Эфиопии
<http://www.indpg.ru/images/nik/2008/06/Pic/Zarub1-1.gif> - карта Эфиопии
<http://wyg.su/i/illustration/7/b/7bcb2feb-21cd-36de-b3bc-4f2b24374628.jpg> - добыча нефти
http://www.shirkunov.org/maps/kenya_mineral.jpg - карта полезных ископаемых Эфиопии
<http://www.vokrugsveta.ru/img/cmn/2007/04/08/019.jpg> - мойщик золота
http://kenyanview.com/IMG_0865_Nairobi_skyline.jpg - Найроби
http://www.happytellus.com/img/nairobi/nairobi-view-1_231.jpg - Найроби
<http://www.travel-profi.ru/images/flags/big/KE.jpg> - флаг Кении
<http://cultinfo.ru/fulltext/1/001/009/001/232602174.jpg> - герб Кении
http://www.islamicpopulation.com/africa/Kenya/Kenya's%20Muslim%20Leaders%20Throw%20Support%20to%20Opposition_files/image002.jpg - президент Кении



Ресурсы

<http://i1.trekearth.com/photos/43511/slide-532web.jpg> - плантации агавы

<http://sanabis.ru/mat/kopna.jpg> - сизаль

<http://medgrasses.ru/img/piretrum.jpg> - пиретрум

http://coffemanika.ru/wp-content/uploads/2010/02/Kenya_CoffeePicking.jpg - сбор кофе в Кении

http://www.ifad.org/photo/images/10158_c31s.jpg - животноводство в Кении

<http://www.corbisimages.com/images/67/7E2B57F9-4DD1-4A47-B86D-3B2C9C87651A/NW002579.jpg> - животноводство Кении

http://www.library.ru/3/focus/photos/camel_01.jpg - верблюдоводство в Кении

<http://img.travel.ru/images2/2007/03/object107514/j7.jpg> - рыбаки Кении

<http://samysafari.com/wp-content/img/28.jpg> - сафари

<http://www.well.ru/upload/iblock/ac9a0aa6e49561d35dc96dc109c8c1e3.jpg> - карта нац.парков

http://www.turizm.ru/country_gallery/92/154.jpeg - туризм

http://www.turizm.ru/country_gallery/92/48.jpeg - туризм

<http://www.ukrmap.kiev.ua/index.php?id=388&lang=ru> – климатическая карта

http://upload.wikimedia.org/wikipedia/commons/thumb/3/37/Dejen_misura_da_cima_W.jpg/300px-Dejen_misura_da_cima_W.jpg - г. Раса-Дашен

<http://limpopo-tour.ru/foto/Zair-Kongo/kongo.jpg> - Танганьика

