

Страны Северной Африки

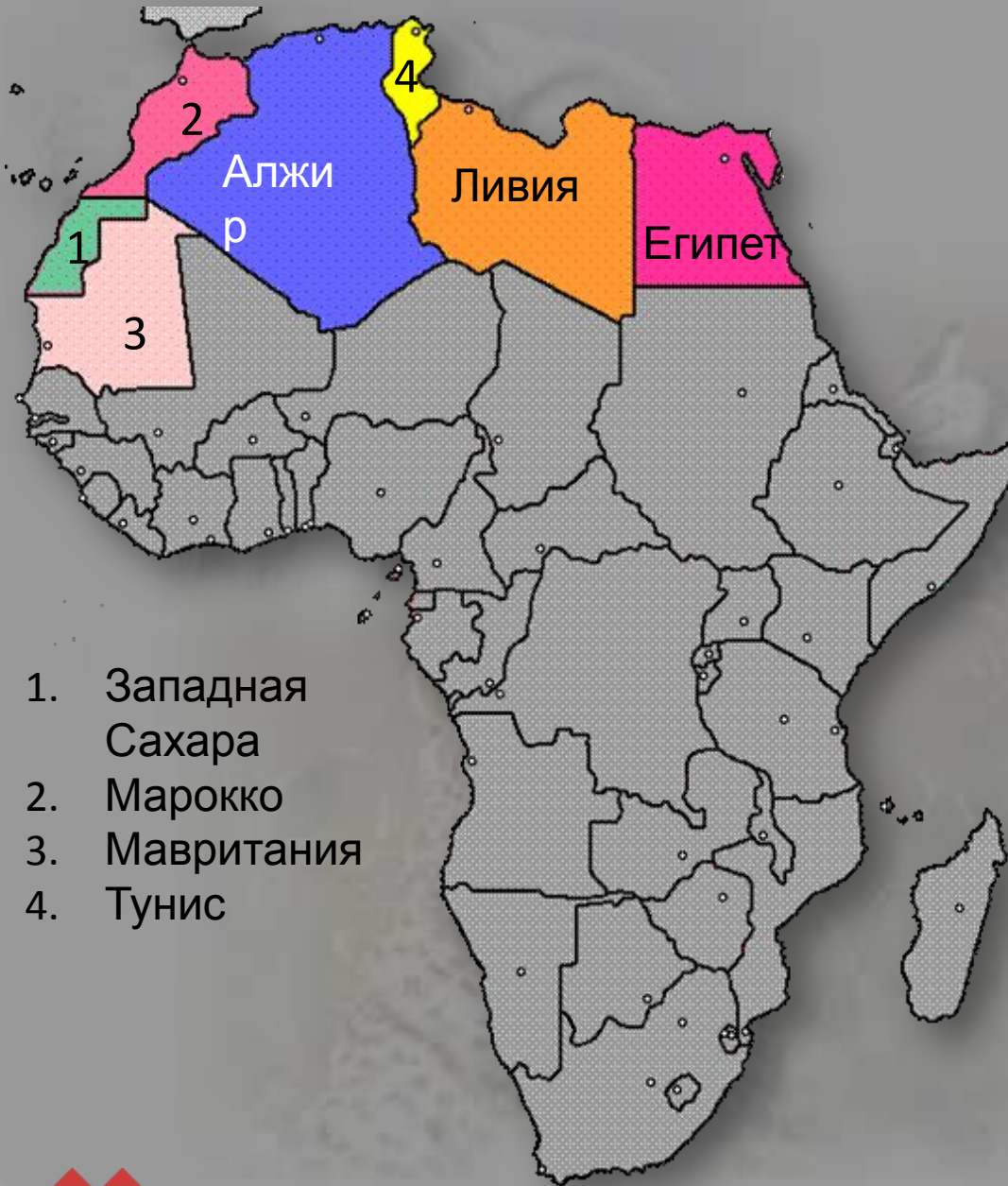


Алжир

Учитель географии Шапель Л.Н.
МОУ «СОШ №172» г.Зеленогорск Красноярского края



Страны Северной Африки



1. Западная Сахара
2. Марокко
3. Мавритания
4. Тунис

- Северная Африка простирается от берегов Средиземного моря и занимает большую часть пустыни Сахара.
- По природным условиям можно выделить две части: субтропический север и пустыню Сахару.
- Почти все население Северной Африки относится к европеоидной расе.
- Большинство стран относятся к числу слаборазвитых.



Страны Северной Африки

Страна	Флаг	Площадь в млн. км ²	Численность населения в млн. чел.	Столица
Мавритания		1,03	2,4	Нуакшот
Западная Сахара		0,27	0,38	Эль-Аюн
Марокко		0,44	30,4	Рабат
Алжир		2,38	34,9	Алжир
Тунис		0,16	9,6	Тунис
Ливия		1,76	5,4	Триполи
Египет		1,00	69,1	Каир





Алжи



р



Географическое
положение

Особенности
рельефа

Климат


Внутренние
воды

Природные
зоны

Население

Хозяйственная
деятельность

Столица

- Алжир 

Населени

- 34,9млн. чел.

Площадь

- 2,4 млн.
км²



Географическое положение



Алжир расположен на северо-западе

Африки

На арабском языке звучит как аль-Джезаир ("острова"); это название своим возникновением обязано небольшим островам вблизи столицы, портового города Алжир.


Алжир граничит:

- **На востоке** граничит с Тунисом и Ливией.
- **На юге** с Мали и Нигером.
- **На западе** с Мавританией, Западной Сахарой и Марокко.
- **На севере** Алжир омывается Средиземным морем.



Столица-город Алжир

Древний город раскинулся амфитеатром на холмах у бухты. Большинство зданий построено из светлого строительного материала, придающего городу нарядный вид. Своеобразна старая часть города с причудливым беспорядком узких улиц и одноэтажных домов с плоскими крышами в арабском стиле.





Ахаггар. Здесь расположена

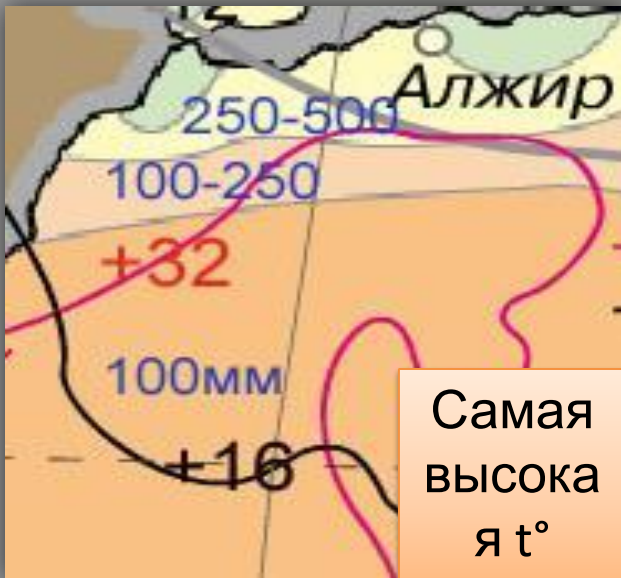


На севере климат **субтропический**. Средние t° января колеблются от $+5^{\circ}$ до $+12^{\circ}$, июля около $+25^{\circ}$. Осадков выпадает 250-500мм.

Климат Сахары **тропический**, пустынный. Количество осадков составляет до 1200 мм в горах и 100-200мм на равнине. В Сахаре выпадает менее 50 мм в год, а в некоторых местах их не бывает по несколько лет.


Климат

Песчаная буря-самум.



Самая
высока
я t°

$+57,4^{\circ}$



150—200 км/ч.



Внутренние воды

Все реки Алжира представляют собой временные водотоки - **вади** (уэды), заполняемые водой в сезон дождей. Главные реки Шелиф (700км) и Игаргар (10 км).



Котловины озёр заполняются в период дождей, а летом пересыхают и покрываются соляной коркой толщиной до 60 см. Главные озера: Шотт-Гарб Шотт-эш-Шерги.



Природные

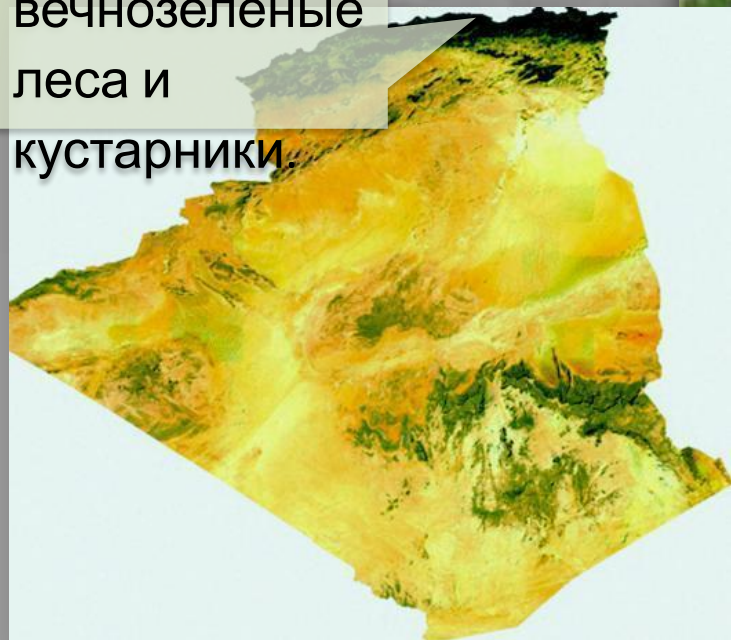
Жестколистные

ые

вечнозеленые

леса и

кустарники.



Около 4/5
территори
и
страны
занимает
пустыня
Сахара.



Население

Арабские
составляют
населения
берберы,
древнейшего
Алжира. В
обитают





Берберы и туареги – древние народы



Коренными жителями Алжира являются арабы и близкие им по культуре берберы и туареги. Большинство этих народов говорит на арабском языке. Берберы и туареги - древний кочевой народ Сахары. Их главное имущество и богатство - скот. Они хозяева каменистых и пустынных просторов Сахары.



 Жилище из песка или глины с виду напоминающее слепленные друг с другом ячейки. Иногда берберы выкапывают себе жилища прямо в склонах гор (такое жилище прекрасно сохраняет прохладу даже в 50° жару и тепло в зимний период).

 Шатер состоит из покрывала, сотканного из верблюжьей или козьей шерсти и шестов, которые подпирают шатер изнутри.. О богатстве уарега судят по количеству верблюдов и числу шестов его шатра.

- В оазисах используют листья финиковой пальмы.



Обрабатываемые земли,
оазисы

Леса с очагами
обрабатываемых земель и
пастбища

Пастбища с очагами
обрабатываемых
земель

Земли
малоиспользуемые и
неиспользуемые

В Сахаре
занимаются
животноводством
и ведут кочевой образ
жизни. Разводят
овец, коз и верблюдов.
Земледелие возможно только
в оазисах, где выращивают
финиковые пальмы.

На побережье в небольших
количествах выращивают
зерновые, виноград, овощи,
цитрусовые, табак, оливки.

Добыча
полезных
ископаемых

Основное
богатство -
крупнейшие
месторождения
нефти и газа
обнаруженные
в Сахаре.
Значительны
запасы
железной
руды,
марганца,
фосфоритов.

Пески -
главная
проблема
Алжира



Финиковая пальма

В пустынях Северной Африки финики являются главным пищевым продуктом, они заменяют хлеб. Древесина пальмы используется в качестве строительного материала, листья для плетения различных изделий. Иногда применяется пальм для получения сока.




Сухие листья пальмы




Вход в жилище



Борьба с песком

Одна из трудностей алжирцев - борьба с движущимися песками. Они восстанавливают растительность в субтропической зоне и создают лесные полосы в пустынной части страны. Разработан проект создания «зеленого пояса» длиной примерно 1500  шириной 10-12 км.



Тесты по теме «Страны Северной Африки. Алжир»

1 На сколько частей делится Алжир по природным условиям?
а) 3 части; б) 2 части; в) 4 части; г) 5 частей;

2 Какая природная зона занимает большую часть Алжира?
а) саванна; б) экваториальные леса; в) жестколистные вечнозеленые леса и кустарники; г) тропическая пустыня;

3 Основным богатством Алжира является:
а) нефть и газ; б) каменный уголь; в) золото и алмазы; г) фосфориты;

4 Где проживают 90% населения Алжира?
а) в прибрежной полосе; б) в горных долинах; в) в оазисах; г) в пустынях;

5 Какие народы не проживают на территории Алжира?
а) туареги; б) берберы; в) арабские народы; г) пигмеи;



1

На сколько частей делится Алжир по природным условиям?

а) 3 части; б) 2 части; в) 4 части; г) 5 частей;

2

Какая природная зона занимает большую часть Алжира?

а) саванна; б) экваториальные леса; в) жестколистные вечнозеленые леса и кустарники; г) тропическая пустыня;

3

Основным богатством Алжира является:

а) нефть и газ; б) каменный уголь; в) золото и алмазы; г) фосфориты;

4

Где проживают 90% населения Алжира?

а) в прибрежной полосе; б) в горных долинах; в) в оазисах; г) в пустынях;

5

Какие народы не проживают на территории Алжира?

а) туареги; б) берберы; в) арабские народы; г) пигмеи;



Вопросы по теме «Страны Северной Африки. Алжир»

1

Западная Сахара, Марокко, Мавритания, Алжир, Тунис, Ливия, Египет.

2

Алжир- самый большой по площади, а по численности населения – Египет.

3

Алжир расположен в северо-западной части Африки.

4

Главное богатство Алжира – нефть и газ.

5

На севере Алжира, на побережье Средиземного моря.









Задания по теме «Страны Северной Африки. Алжир»

Задание 1. Заполнить таблицу «Страны Северной Африки.

Регионы Африки	Страна (пример)	Народы	Выращиваемые человеком растения	Добываемые полезные ископаемые
Северная Африка	Алжир			
Западная Африка				
Восточная Африка				
Южная Африка				

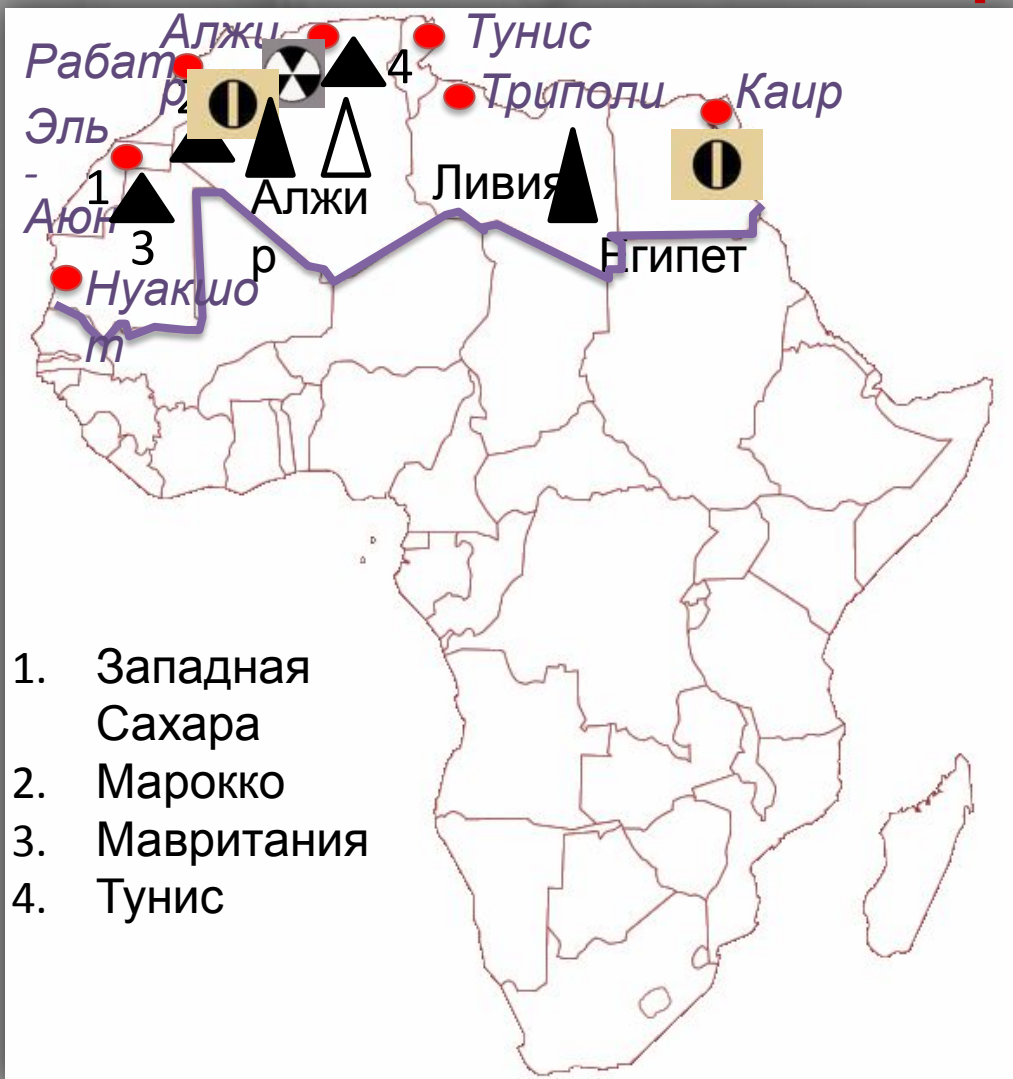


Задание 2. Убери лишнее

		А	Б	В	Г
1	Какой город не является столицей?	Алжир	Тунис	Каир	Александрия
2	Эта страна не относится к Северной Африке.			Мадagascar	
3	Кто не живет в Алжире?	Пигмеи	Берберы	Туареги	Арабские народы
4	Какого полезного ископаемого нет в Алжире?				
5	Это не растет в Алжире.	Оливки	Вельвичия	Финиковая пальма	Цитрусовые



Практикум по теме «Страны Северной Африки. Алжир»



1	Провести границу стран Северной Африки	◆
2	Подписать страны Северной Африки	◆
3	Подписать столицы стран Северной Африки	◆
4	Нанести условными знаками основные полезные ископаемые.	◆



- <http://www.flags.ucoz.ru/mimg/Morocco.gif> флаг Марокко
- <http://www.flags.ucoz.ru/mimg/Mauritania.gif> флаг Мавритании
- http://www.flags.ucoz.ru/timg/Tunisia_.gif флаг Туниса
- http://www.flags.ucoz.ru/limg/Libya_.gif флаг Ливии
- http://www.flags.ucoz.ru/zimg/Western_Sahara_.jpg флаг Западной Сахары
- http://www.flags.ucoz.ru/eimg/Egypt_.gif флаг Египта
- http://img1.liveinternet.ru/images/attach/c/1//57/780/57780759_Oasis_v_pustuyne.jpg оазис
- http://www.tursinfo.ru/files/Data/1174124832_4818.png флаг
- http://scanzani.files.wordpress.com/2010/07/600px-coat_of_arms_of_algeria_svg.png?w=150&h=150 герб
- <http://www2.luenticus.org/mapas/africa/africaseptentrional.gif> Северная Африка
- <http://www.who.int/sysmedia/images/countries/dza.gif> Алжир ГП
- [http://ru.wikipedia.org/wiki/%D0%A4%D0%B0%D0%B9%D0%BB:Argelia_\(orthographic_projection\).svg](http://ru.wikipedia.org/wiki/%D0%A4%D0%B0%D0%B9%D0%BB:Argelia_(orthographic_projection).svg) Алжир а Африке
- <http://aljire.ru/images/geo.gif> физическая карта
- <http://static.panoramio.com/photos/original/23317730.jpg> Атлас
- http://www.travelpod.com/users/john9159/1_1099856340.atlas-mountains.jpg горы Атлас
- <http://wyprawy21.cykloid.pl/images/wyprawy/dakar-2009/maroko1.jpg> Атлас
- http://www.lovelyplanet.ru/preview/f/p/00/612843/w640h309c_22866de.jpg Сахара
- <http://fotoplanete.free.fr/algerie-photos/tadrart2/tadrart/images/187.jpg> Сахара
- http://www.photoglimpse.net/wallpapers/images/wall_desert1.jpg Сахара
- http://dic.academic.ru/pictures/wiki/files/67/Caravane_hoggar1.jpg Аххагар
- <http://inlinethumb05.webshots.com/7620/26776595001038301735600x600Q85.jpg> Ахаггар
- <http://foto.rambler.ru/public/hazovalexey/photos/DSC00014/DSC00014-web.jpg> песчаная буря наступает
- <http://www.october5.ru/imgs/mauritanie/59.jpg> буря
- http://www.smoothvibes.com/movabletype/img/Africa_PeteTurner.jpg буря
- http://ru.wikipedia.org/wiki/%D0%A4%D0%B0%D0%B9%D0%BB:Majrda_testour.JPG река Меджера
- <http://statica2.obnovlenie.ru/foto/original/2005/08/19/a2eb0f647ef95ba6681e72ea53a2c9c5.jpg> соленое озеро
- <http://basemento.narod.ru/foto/04.jpg> Уэд
- <http://photosalgerie.free.fr/photos-algerie/photos-algerie-vue-du-ciel/algerie-vue-du-ciel-bidonvilles-alger-oued-el-hamiz.jpg> река
- <http://upload.wikimedia.org/wikipedia/commons/thumb/8/81/NachalParan1.jpg/300px-NachalParan1.jpg> вади
- http://venividi.ru/files/_edit01/090/IMG_1873.jpg шоты
- <http://turi.ru/images/8/a/b/e/679/d861adc2be.jpg> озеро
- http://venividi.ru/files/_edit01/090/IMG_1873.jpg шоты
- <http://turi.ru/images/8/a/b/e/679/d861adc2be.jpg> озеро
- <http://www.ecosystema.ru/08nature/world/hr/10.jpg> жестколиственный лес

Используемые ресурсы:



