

Виртуальная экскурсия по заповедникам России



МУК ЦБС г
Рыбинска
библиотека –
филиал №8

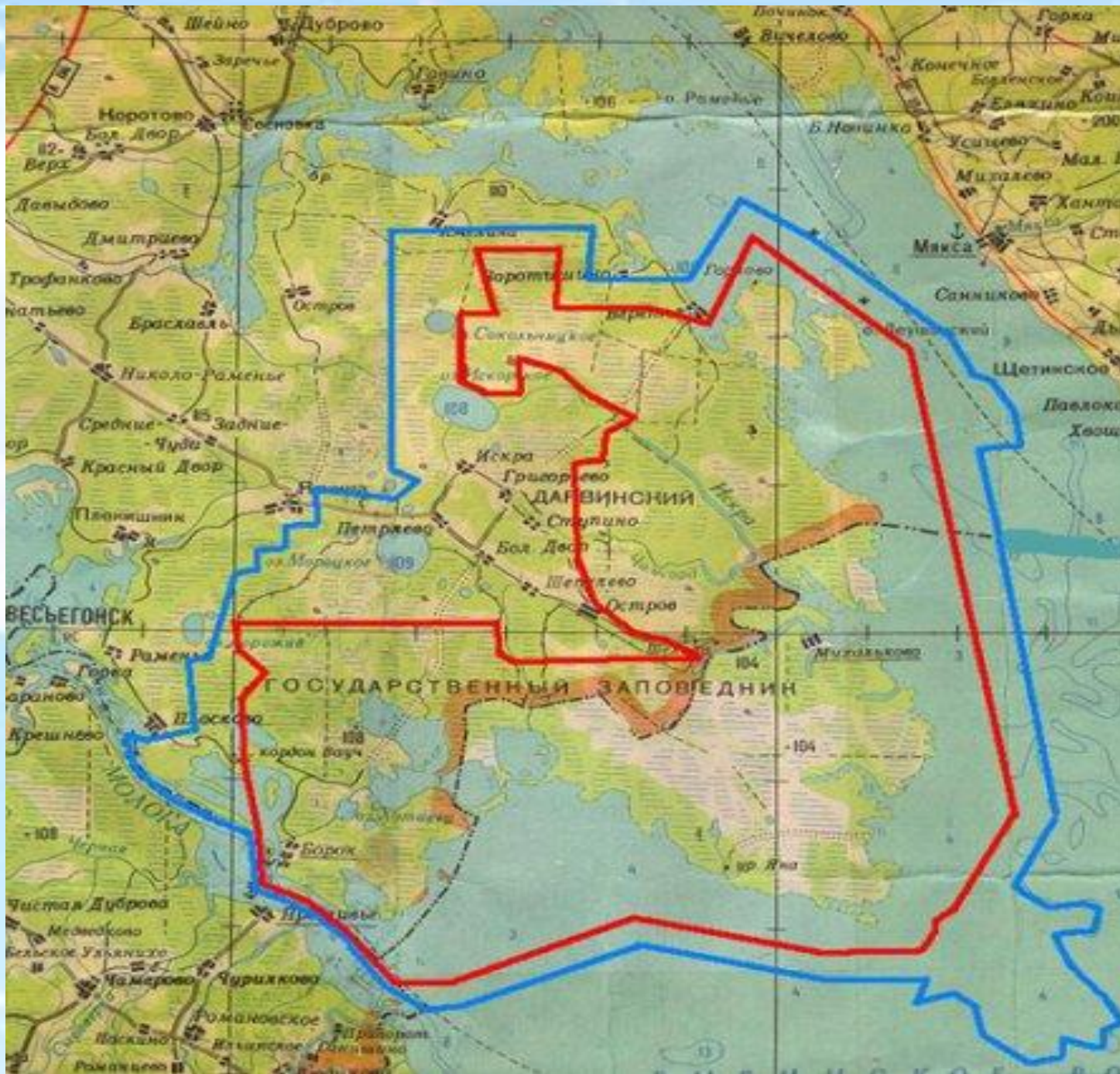


6+

Дарвинский заповедник



Заповедник был основан 18 июля 1945 года и расположен на границе Вологодской и Ярославской областей на крупном полуострове на северо-востоке Рыбинского водохранилища. Основной целью стало изучение дикой природы близ созданной Рыбинской ГЭС и Рыбинского водохранилища (1941 г.).



Общая площадь заповедника составляет около 112 тыс. га, около половины территории покрыта водой, остальную часть занимают болота и леса.

Дарвинский заповедник расположен в Молого-Шекснинской низине, которая в свою очередь образовалась после нескольких оледенений. В результате наступления ледников образовались русла рек - Шексны и Мологи и их притоков.

Растительный мир Дарвинского заповедника

клюква



голубик

а



багульн

ик



морозк

а



княженик

а

карликовая береза



можжевельник



черная ольха



Животный мир Дарвинского заповедника.

укле
я




рыб



ЗОЛОТОЙ
карась



лин
ь



www.opt-union.ru

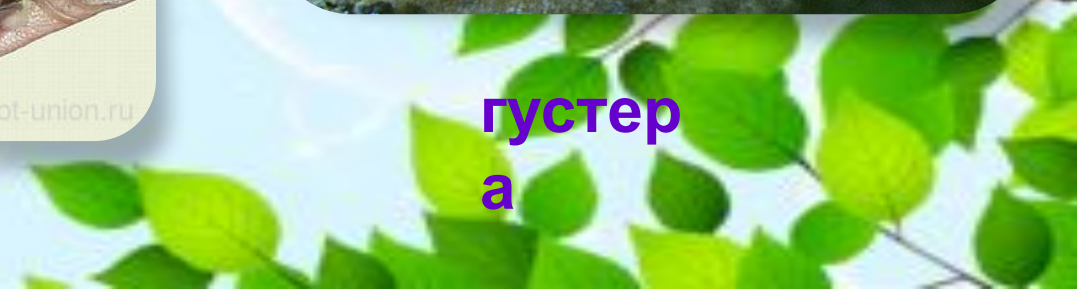
ле

щук
а



ukrainefisherman.com

густер
а



ЗЕМНОВОДН

вереница



ые ТРИТОН



Гадюка



уж

серая жаба



ПТИЦ

ГОГОЛЬ



орлан белохвост

СКОП
а



журавл
ь



филин



ЖИВОТНЫ

кабан



куница



бурый
медведь



ВОЛ
К





белка



выдра

**заяц
беляк**



барсук



лиса

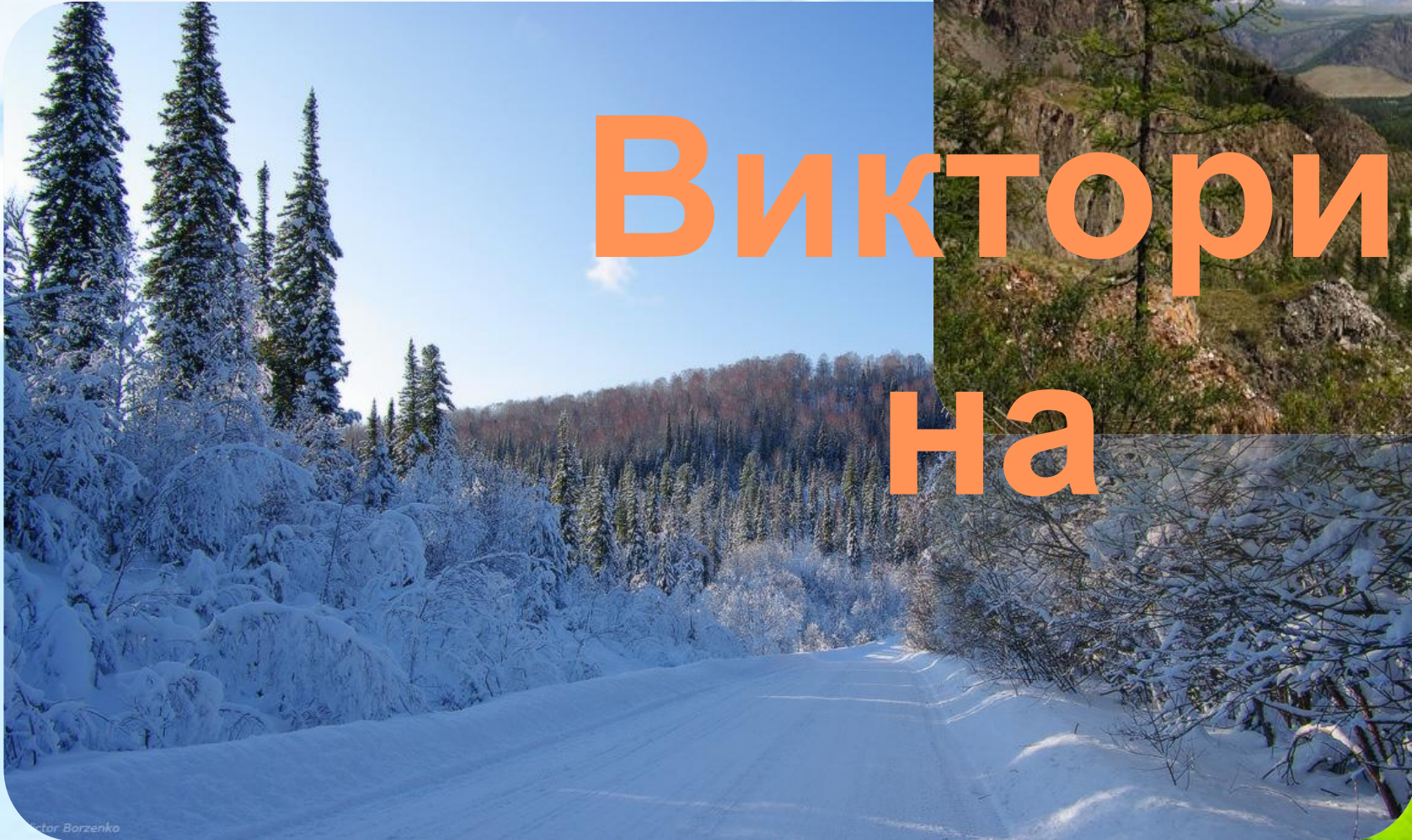
рысь



лось



Виктори на



Анаграмм а



Уссурийский

Первым ботаником посетившим эти места и начавший изучать местную флору был Л. Комаров в 1913 году.

Зап

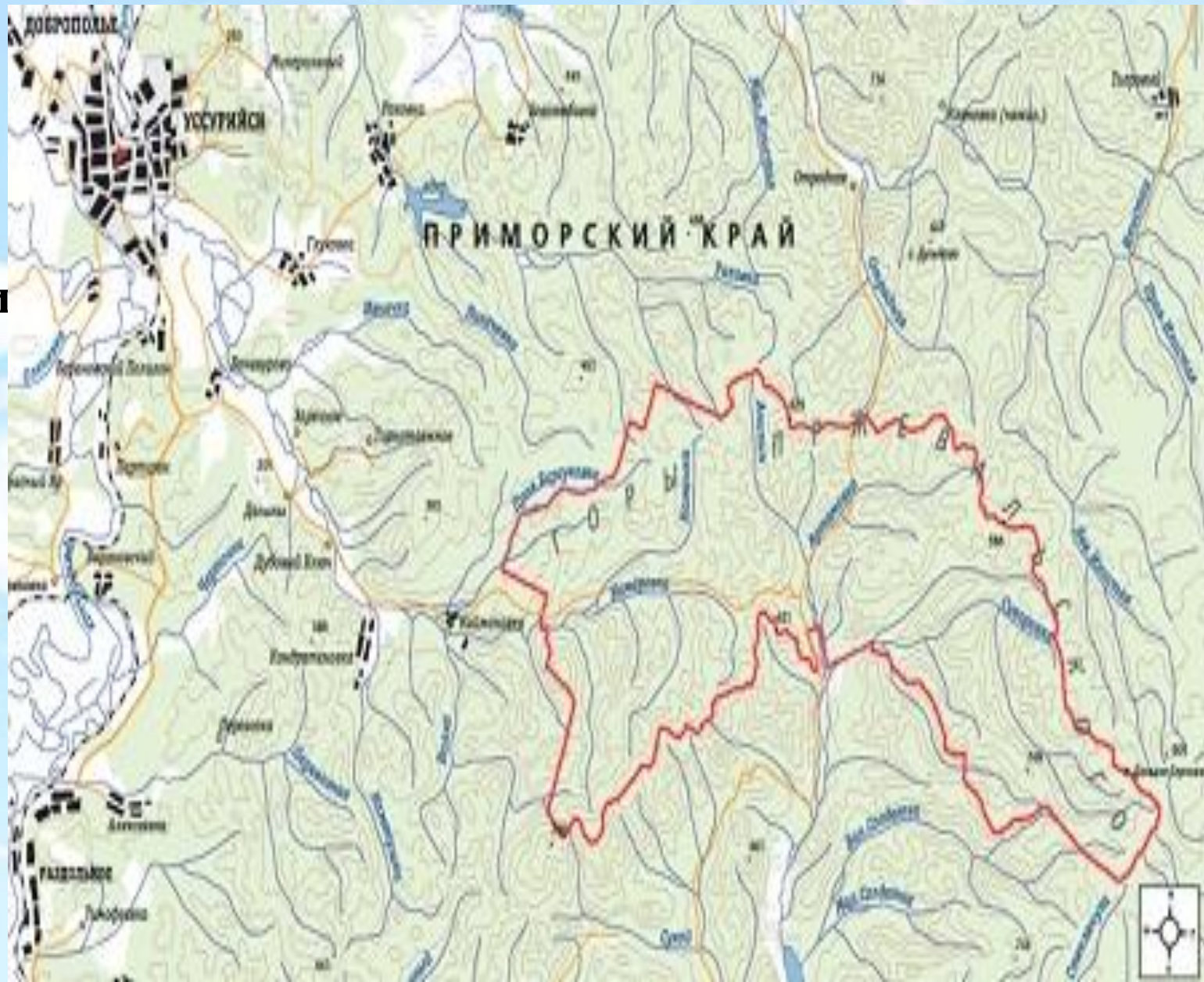
Однако юридически образовать заповедную территорию получилось лишь в 1932 году, тогда при поддержке АН СССР был создан Уссурийский государственный природный заповедник.

Основной целью создания заповедной зоны была защита редких животных, которые находились на грани исчезновения и сохранение эндемической фауны Сихотэ-Алиня.



Общая площадь заповедника, расположенного в Шкотовском и Уссурийском районах Приморского края, в частности в бассейнах рек Комаровка и Артемовка составляет 40 432 га.

Богатство заповедника — довольно крупный массив лиановых широколиственных лесов, которые практически весь вырубил на территории Дальнего Востока.



Растения


ясень
маньчжурский



кедр
р

**ПИХТ
а**

**гра
б**



**липа
амурска
я**



ЖИВОТН



уссурийский лесной кот



КОЛОНОК



**ГИГАНТСКАЯ
БУРОЗУБКА**



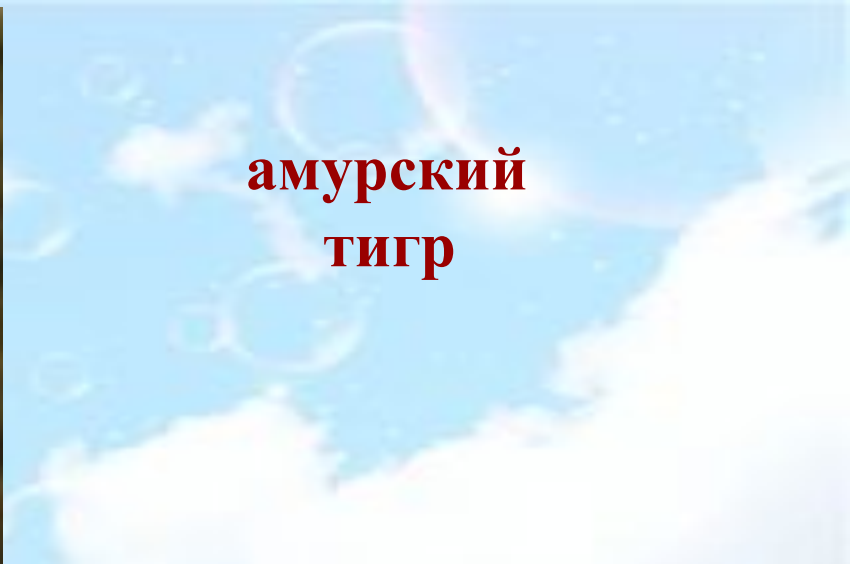
лесной олень

изюбрь



**гималайски
й
медведь**





**амурский
тигр**



Птиц

ы

хохлатый осоед



**ястреб
сарыч**



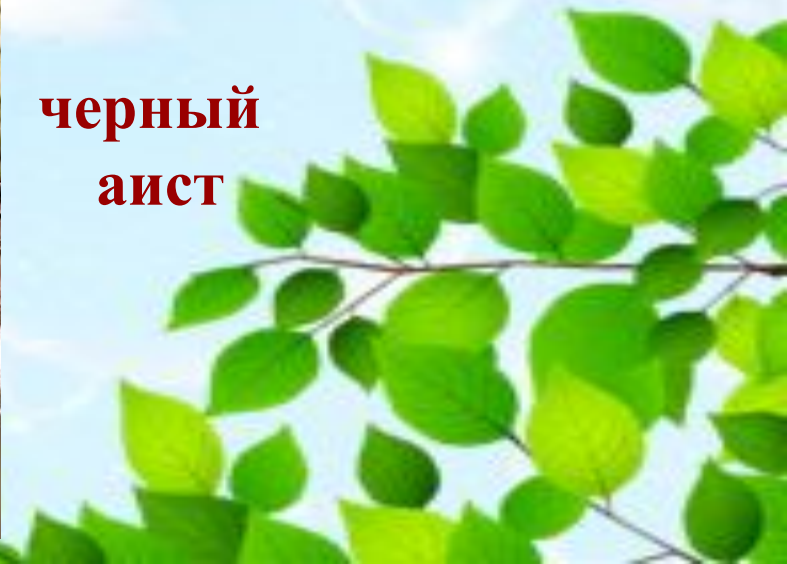
мандаринка



иглоногая совка



**черный
аист**





Пантомим



а



Арктический

Официальная дата
рождения заповедника
Большой Арктический –
11 мая 1993 года.

Эта дата была
приурочена к 150-летию
открытия Таймыра
русским академиком
А.Ф. Миддендорфом.





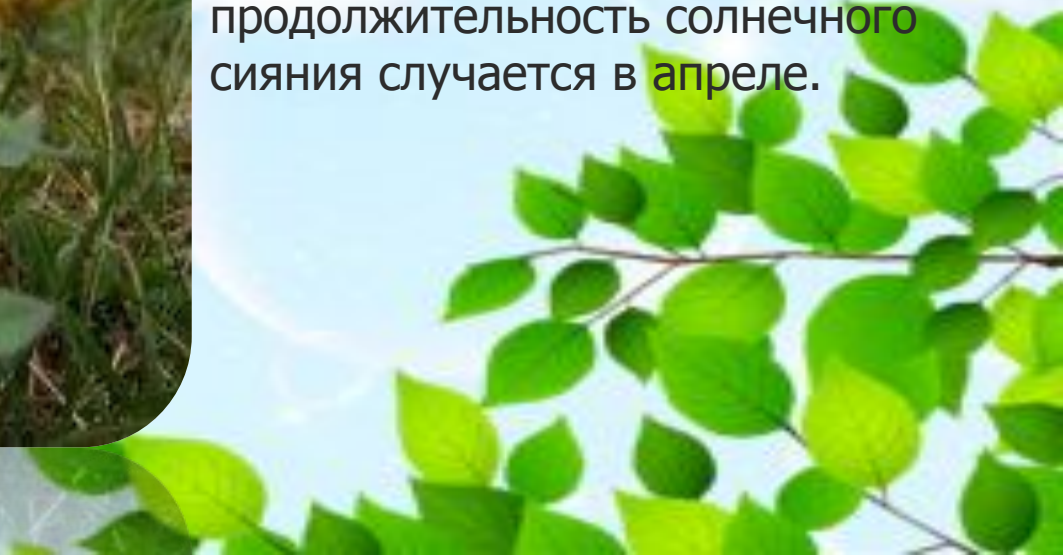
**В состав заповедника
Большой Арктический
входит семь участков:
Диксонско-Сибиряковский,
"Полуостров Челюскин",
Пясинский,
"Залив Миддендорфа",
"Архипелаг
Норденшельда",
"Острова Карского моря",
"Нижняя Таймыра".**



Климат в **заповеднике Большой Арктический**

отличается суровостью, так как он находится за полярным кругом. На территории заповедника можно наблюдать такие явления как полярный день и полярная ночь.

Продолжительность солнечного сияния, а также расположение солнца над уровнем горизонта на протяжении года изменяются в достаточно широких пределах. Максимальная продолжительность солнечного сияния случается в апреле.



ЖИВОТН

белый медведь



ЛЕММИН

Г



горноста́й





росомаха



писец



северный олень



овцебык



ВОЛК





морж





**нерп
а**



**лахтак
(морской
заяц)**

ПТИЦ Ы



**белая
сова**



растения

Я





Пословиц ы

