



Великолепетиський район







Пам'ятна плита герою РС Гранджіну
Мала Лепетиха

Пам'ятник червоногвардійцям
Пам'ятник воїнам Радянської Армії
Пам'ятник односельчанам
Братська могила на території ЗОШ № 2
Братська могила

ВЕЛИКА ЛЕПЕТИХА

Обеліск Слави
Пам'ятник Аеранцям
Музей ім. О. Цілко
Пам'ятник воїнам 315 стрілкової дивізії
Братська кладовище
Пам'ятник Полторакину

Пам'ятник воїнам
Костянтинівка

Катеринівка

Пам'ятник односельцям, загиблим в роки війни

Миколаївка

Братська могила воїнів Радянської Армії
Пам'ятник воїнам на 15 км

Демидівка

"Воїн з прапором"
Братська могила

Середнє

Висота Адам'яна

Запоріжжя

Братська могила з пам'ятником

Рубанівка

Меморіальний комплекс "Скорботний воїн та жінка-мати"
Пам'ятник Гредасову
Пам'ятник Загною
Пам'ятник "Воїн з прапором"
Обеліск червоножовтневцям
Обеліск "Скорботний воїн"



Олена Іллівна Ціпко













*Великопетиський район - один з найбагатших регіонів
Херсонщини за кількістю давніх поховальних споруд -*

КУРГАНІВ



Карта курганів та поховань



**Сережки у формі
Качечки. Курган
Веселовського**






**Нагрудна ажурна
прикраса. Курган
Веселовського**




**Традиційна
скіфська
зброя: мечі –
акинаки,
кинджали,
бойові сокири і
клівці**





*Лепетишская Сич, могила Кошевого Атамана Грицька Лантуха (Федоренко).
На фото: зав. філіала Запорозьська Сич М. Левченко, академик А. Гайдамака,
академик А. Авдеенко, професор Г. Шаповалов,
ген. директор Національного заповідника Хортиця М. Остапенко*








*Археолог
Сергей Сурченко
исследует
технологию
Скифской
культуры*





Скіфські колодязі






Скифские Колодязи






Колодязи Лепетищины



Кам'яні колодязі,
що сягають на
глибину до 90м.,
проходять через
дві тектонічні
плити,
товщиною до
15м. кожна.













ЗАКАЗНИК

"БОЛГАРСЬКА БАЛКА"









МОСТИ БУЛИ І Є СИМВОЛАМИ ЧАСУ І ЙОГО ОКРАСОЮ!

В історії Великої Лепетихи їх було три.

Перший, кам'яний, збудований в середині XIX століття. Більше ста метрів завдовжки та шириною до шести метрів. Він з'єднував північний і південні береги Лепетиської балки. Вздовж мосту по обидві сторони росли верби, комиш хитався та били чисті джерела. Це було місце зустрічі молоді, мостом закоханих. Такий собі своєрідний символ Великої Лепетихи.

Розібрали міст в 1956 році перед наповненням Каховського водосховища.





МІСТ ЄДНАННЯ ВЕЛИКОЛЕПЕТИСЦІВ



Photo by Lina Kanonenko

