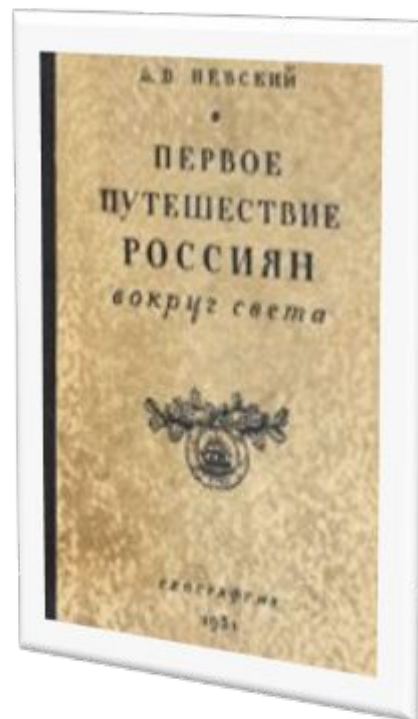


# Русские первооткрыватели и путешественники

1. Первая русская кругосветная экспедиция
2. Вторая русская кругосветная экспедиция
3. Освоение Русской Америки
4. Освоение Дальнего Востока





# Первая кругосветная экспедиция (1803-1806)



*Иван Фёдорович Крузенштерн*

*Экспедиция, состоявшая из двух кораблей («Надежда» и «Нева») под командой Крузенштерна, с помощником, капитан-лейтенантом Лисянским, 26 июля (7 августа) 1803 года отплыла из Кронштадта.*

*Экспедиция направилась через Атлантический океан и 20 февраля (3 марта) 1804 года обогнула мыс Горн; из русских и соседних с ними земель на севере Тихого океана она обратила особенное внимание на Камчатку, Курильские острова и Сахалин. В Кронштадт экспедиция вернулась 7 (19) августа 1806 года.*

## Первая кругосветная экспедиция (1803-1806)



**Юрий Фёдорович Лисянский**

***Родился в Нежине в семье священника....***

***После кругосветного путешествия ему был присвоен очередной чин - капитана 1-го ранга - и назначен пожизненный пансион, единственное средство к существованию, поскольку других источников дохода он не имел....***

***Адмиралтейств-коллегия отказалась финансировать издание его книги «Путешествие вокруг света в 1803-1806 годах на корабле "Нева"».***

***За собственный счет издал свое двухтомное «Путешествие» в 1812 году, перевел на английский и в 1814 году выпустил в Лондоне. Годом позже книга Лисянского вышла на немецком языке в Германии. В отличие от русских британские и немецкие читатели высоко ее оценили.***



*Николай Петрович Резанов*

**«Патриотизм  
заставил меня  
изнурить все силы мои;  
я плавал по морям, как  
утка;  
страдал от голода,  
холода, в то же время от  
обиды, и еще  
вдвое от сердечных ран  
МОИХ.»**

*Н.П.Резанов - М.М. Булдакову  
24-26 января 1807 года, Иркутск*

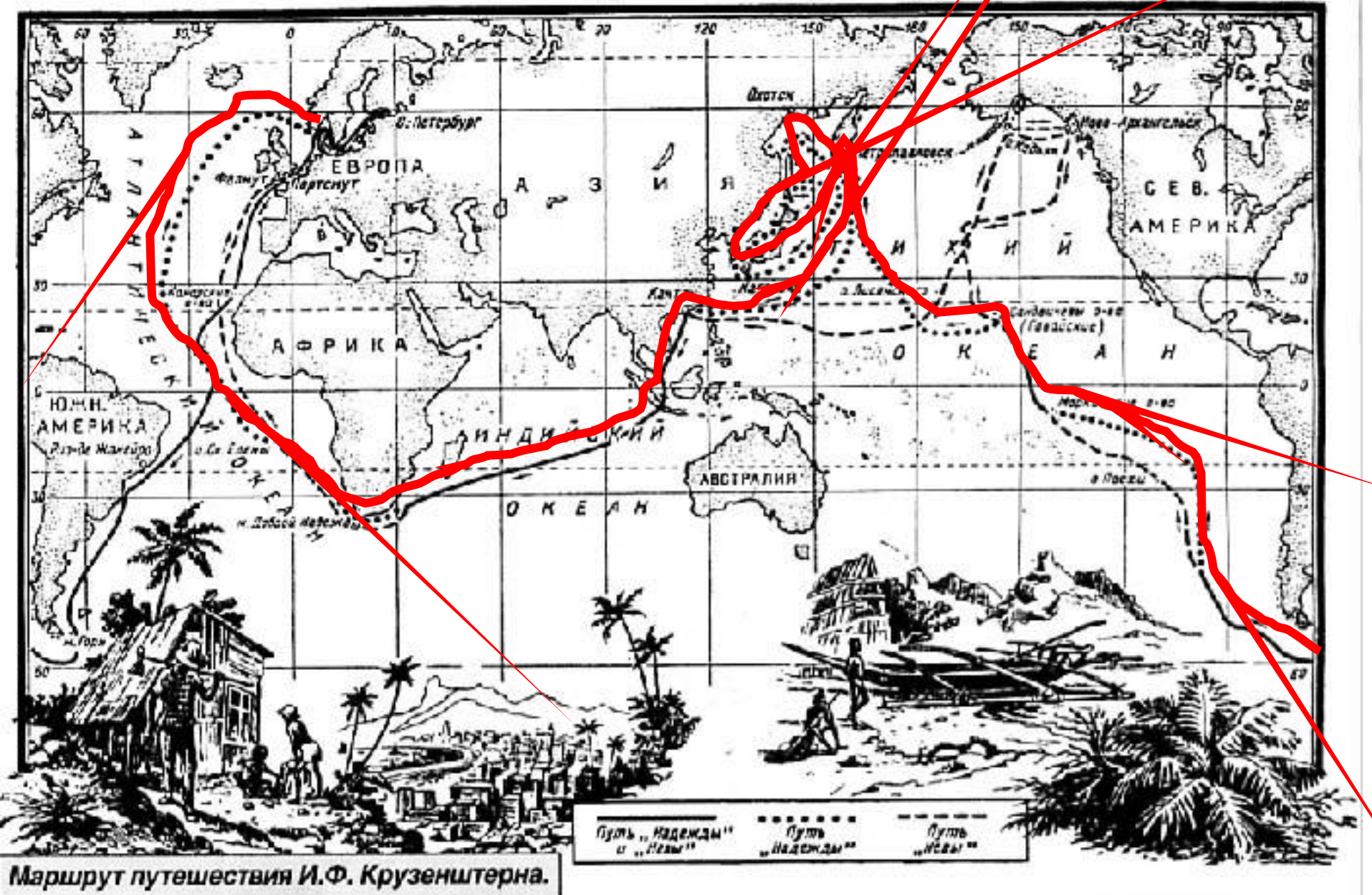
# Первая кругосветная экспедиция (1803-1806)



*Фаддей Фаддеевич Беллинсгаузен*

**«Я родился  
среди моря, —  
писал он, — как  
рыба не может  
жить без воды,  
так и я не могу  
жить без  
моря»..**

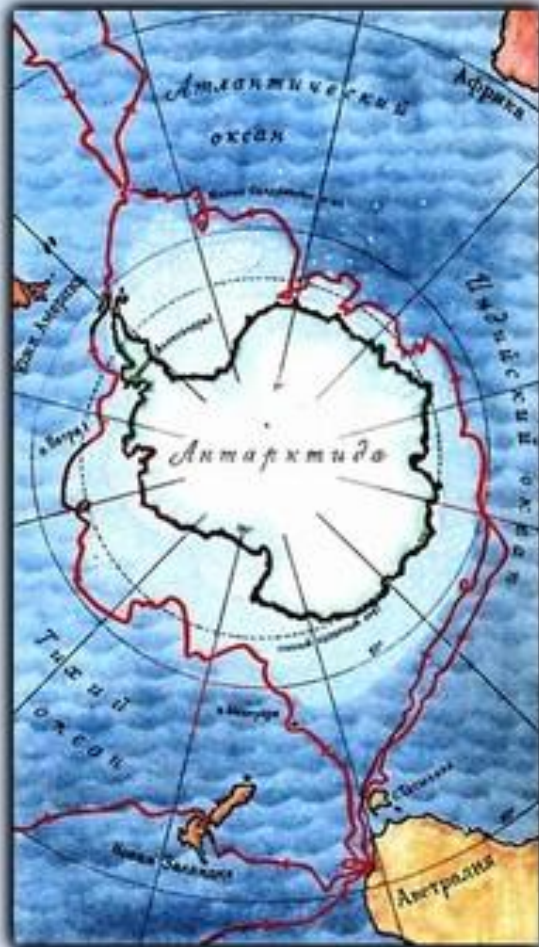
# Первая кругосветная экспедиция (1803-1806)



Маршрут путешествия И.Ф. Крузенштерна.

# Вторая русская кругосветная экспедиция (1819-1821)

## Открытие Антарктиды



Русская экспедиция в  
Антарктику в 1819-1821 гг.



Беллинсгаузен Ф.Ф.



Лазарев М.П.




Шлюпы Восток и Мирный



## **Вторая русская кругосветная экспедиция (1819-1921)**



**«Восток»** (построен в 1818 году в Петербурге, водоизмещение - 900 тонн, вооружение-28 орудий, экипаж-117 человек)



**«Мирный»** (бывший транспорт "Ладога", построенный в 1818 году в Лодейном Поле, водоизмещение - 530 тонн, вооружение - 20 орудий, экипаж - 73 человека).

**3 июля 1819 года Кронштадт торжественно проводил в дальнее плавание сразу две экспедиции.**

**Одна направилась для исследования северной части Тихого океана и определения возможности выхода через Берингов пролив в Атлантический океан, другая - в Южную полярную область**

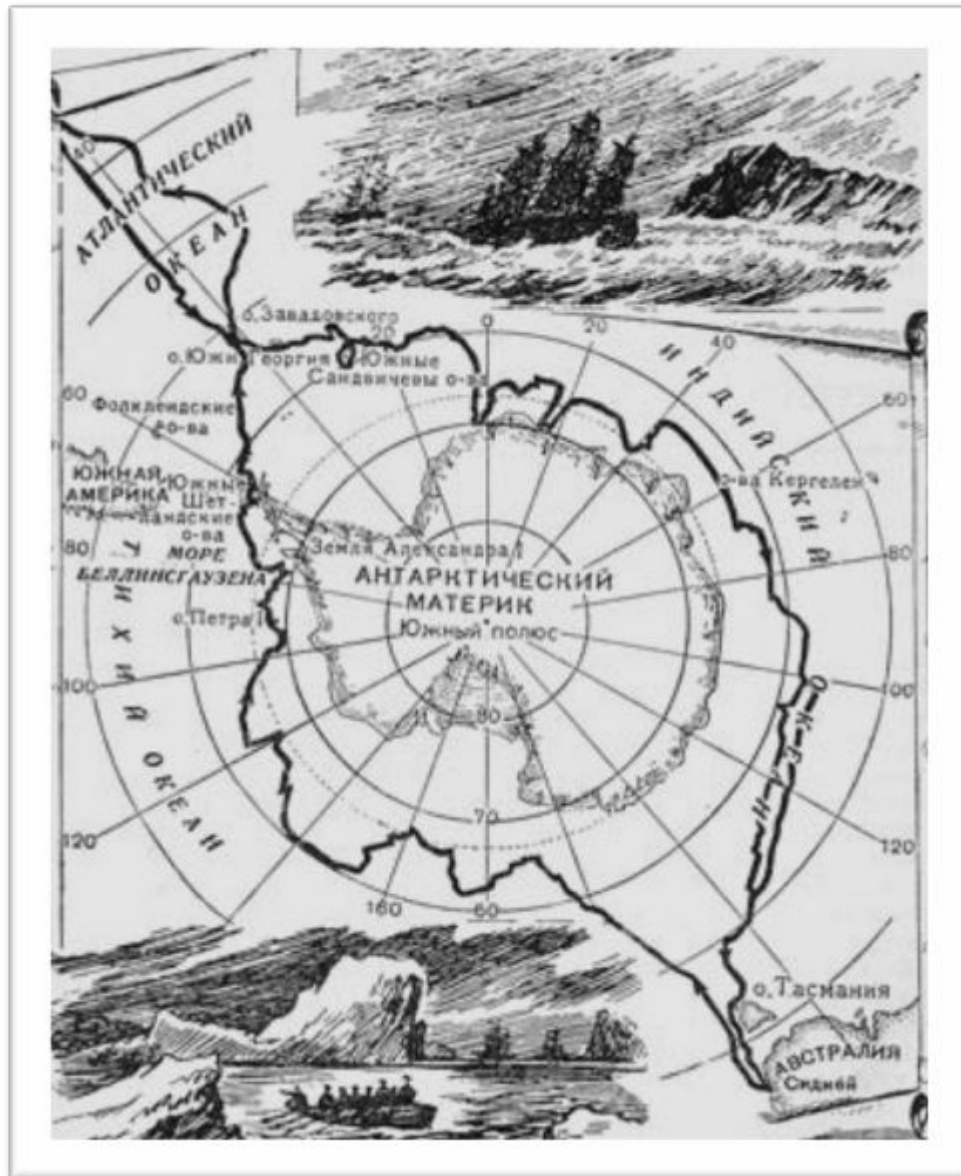
**Чсть исследования антарктических морей выпала набранным из добровольцев экипажам двух трехмачтовых шлюпов:**

**«Восток» и «Мирный»...**

## Вторая русская кругосветная экспедиция (1819-1921)

### **Итоги экспедиции:**

- Открыто 29 островов в Тихом и Атлантическом океанах
- 16 января 1920 г. Открыт новый материк - Антарктида



# Кто претендует на Антарктиду

Международный Договор об Антарктике (1959г.) «заморозил» территориальные претензии на все земли, расположенные южнее 60° южной широты. Однако ряд стран по-прежнему предъявляет права на различные районы Антарктиды

## Аргентина

«Аргентинская Антарктика» находится внутри «Британской Антарктики». Площадь - 966 тыс. кв. км

## Чили

Предъявляет права на территорию площадью 1,21 млн. кв. км, расположенную в югу от страны, за проливом Дрейка

## Новая Зеландия

Претендует на земли площадью 450 тыс. кв. км, обрамляющие море Росса. К востоку, между «новозеландскими» и «чилийскими» секторами, расположена территория, на которую не претендует ни одно государство

## Великобритания

«Британская Антарктика» - сектор с Антарктическим полуостровом общей площадью 1,7 млн. кв. км. Он пересекается с территориями, на которые также претендуют Аргентина и Чили

## Норвегия

Претендует на Землю Королевы Мод, Землю Котса и внутренние территории континента, а также на остров Петра I. Площадь - около 2,5 млн. кв. км (в 6,5 раз больше самой Норвегии). С 1939 по 1945 гг. на эти земли претендовала фашистская Германия

## Австралия

Британские из территориальных претензий в Антарктике, около 5,9 млн. кв. км. Находятся между 44°20' ю.д. и 160° ю.д., исключая Землю Адела

## Франция

Считает Землю Адела (432 тыс. кв. км) частью своих Южных и Антарктических территорий



РИА НОВОСТИ © 2010



## Освоение Русской Америки



*Александр Андреевич Баранов*

*Освоение Русской Америки связано с именем А. Баранова. Купец из Каргополя торговал на Аляске с 1790 г. Он составил подробные карты Аляски и близлежащих островов. В 1799 г. Баранов стал правителем колоний в Америке. В 1804 г. он основал Новоархангельск. Баранов пытался присоединить к России Гавайи но потерпел неудачу. Несмотря на болезнь он оставался на посту до своей смерти.*

**"Дерзать и в самых трудных условиях побеждать!".**

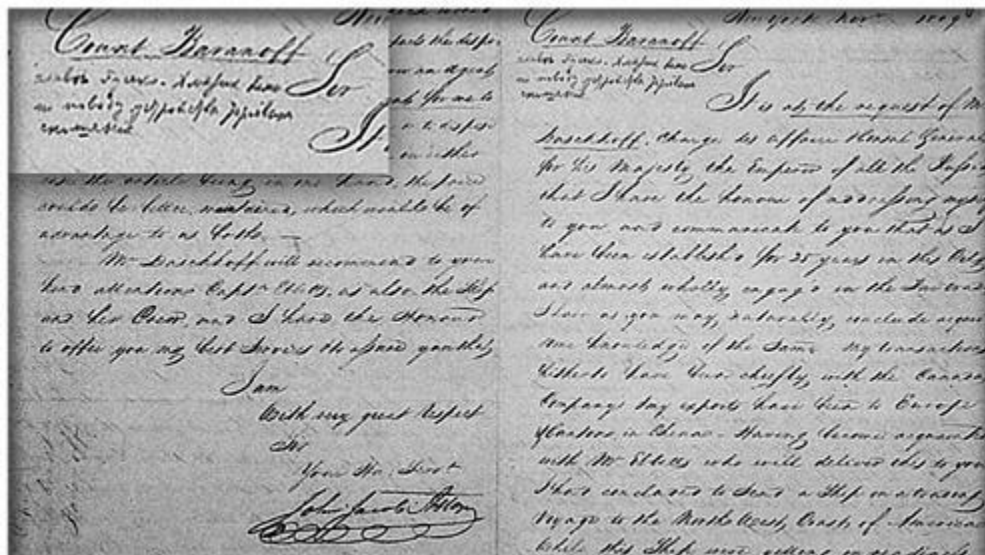
# Освоение Русской Америки



Территория, принадлежавшая России на американском континенте.



Денежный знак (марка) Российско-американской компании. Середина XIX в.



Письмо А.Д.Якоба А.А.Баранову об устройстве торговых отношений между Россией и Америкой. 1809 г.



Карта организации русской торговли в северной части Тихого океана. Фрагмент. 1787 г. Гравюра

# Освоение Русской Америки



Американская ратификационная грамота конвенции об уступке Северо-Американским Штатам российских североамериканских колоний.  
28 мая 1867 г.



Подписание договора о продаже русских владений на Аляске.  
Второй слева — У.Сьюард, пятый — Э.А.Стекль. Художник Э. Лейтце. 1867 г.

# Освоение Русской Америки



Вид Форта Росс, 1828 г.



Вид поселения Росс, Калифорния, 1841 г. Авторский И.Г. Вильгельмовича



*Русская крепость Форт-Росс в Калифорнии*



*Музей И. А. Кускова в Тотье.*

## Освоение Дальнего Востока



*Геннадий Иванович  
Невельской.*

*Территория Дальнего Востока оставалась на русской карте белым пятном.*

*В 1848 г. Николай отправил на Дальний Восток экспедицию Г. Невельского.*

*Он доказал, что Сахалин-остров и исследовал низовья Амура.*

*Е. Путятин во время кругосветной экспедиции 1822-25 гг. открыл о-ва Римского-Корсакова и заключил договор с Японией.*



# Освоение Дальнего Востока



До Невельского Сахалин считали полуостровом...

*Российским морякам пришлось не только начинать освоение этой территории, но и защищать ее от нападения англо-французской эскадры, крейсировавшей в Охотском и Японском морях во время Крымской войны.*

*Амурская экспедиция решила вопросы огромной важности. Доказаны островное положение Сахалина и то, что Амур судоходен почти на всем протяжении. Тогда же были составлены первая карта Амура, карта материкового берега Татарского пролива, открыта важная для флота бухта — Императорская Гавань.*

*Труды амурской экспедиции сыграли решающую роль в присоединении Приамурья и Приморья к территории России по Айгуньскому (1858) и Пекинскому (1860) договорам с Китаем.*

## Освоение Дальнего Востока



*Графъ Путятинъ*

**Путятин Евфимий Васильевич**



**Великий князь Константин Николаевич**

***В 1852 г. императорское правительство решилось на попытку открыть дипломатические отношения с Японией. Великий князь Константин Николаевич поддержал старый план Путятина по укреплению позиций России на Тихом океане.***

# Освоение Дальнего Востока



*"Паллада" - фрегат русского военного флота. В 1852 г. на "Палладе", которой командовал капитан И. С. Унковский, российская дипломатическая миссия во главе с вице-адмиралом Е. В. Путятиным отправилась в Японию. "Паллада" вышла из Кронштадта и прошла через Атлантический, Индийский и Тихий океаны к берегам Страны восходящего солнца.*




***Причиной для спешки в организации экспедиции послужил тот факт, что с целью заключения торгового договора с Японией из Америки снаряжалась эскадра под руководством Мэттью Перри. Та страна, которая бы первая прервала многовековую политику самоизоляции Японии (сакоку) получила бы наиболее выгодные условия для торговли.***

## Другие экспедиции.



учреждено в 1845 по инициативе адм. Ф. П. Литке,  
акад. К. М. Бэра, адм. барона Ф. П. Врангеля и ряда др.  
ученых



Литке Ф.П.



Врангель Ф.П.



Бэр К.М.

**Кругосветные экспедиции  
совершили В.Головин-1807-11, Ф.  
Литке-1826-29 и составили 50  
карт.**

**И. Вознесенский в 1839-40 г.  
описал Аляску, Алеутские и  
Курильские острова. В 1809 г. А.  
Колодкин начал изучение  
Каспия. В 1848 г. Э. Гофман и М.  
Ковальский исследовали  
Северный Урал.**

**В 1845 г.**

**Было создано Русское  
Географическое общество.**

## Задание на дом

Составьте таблицу  
«Географические исследования в России  
в начале XIX века»

Дата	Экспедиция	Значение