

Страны Северной Европы.



Швеция (монархия)

Норвегия (монархия)

Финляндия (республика)

Дания (монархия)

Исландия (республика)

Площадь – 1,3 млн. км² на северо-западе Европы

- Регион известен под названием **Фенноскандия** (**Фения** – Финляндия + **Скандинавия** (Швеция и Норвегия))
- **Скандинавский полуостров** – самый большой в Европе.




Государства – соседи Швеции

ШВЕЦИЯ

Физическая карта Швеции



Королевство Швеция — государство в Северной Европе на Скандинавском полуострове. Название страны происходит от староскандинавского *Svea* и *Rige* — «государство свеев».



Королевство Швеция, государство в Северной Европе, занимающее большую часть Скандинавского полуострова. Территория страны вытянута с севера на юг на 1500 км. Площадь 449,964 тыс км², 1/7 часть расположена за Северным полярным кругом. Граничит на западе с Норвегией, на северо-востоке с Финляндией. На востоке омывается Балтийским морем и Ботническим заливом, на юго-западе – проливом Каттегат. Численность населения 8,986 млн человек (2004). Столица — Стокгольм. Крупные города: Гетеборг, Мальме.



**Швеция является членом Европейского Союза с 1995.
Национальный праздник 6 июня — День шведского флага.**

Государственное устройство

Швеция — конституционная монархия. С 1818 года у власти находится династия Бернадотов. Действует Конституция от 1975 года. Глава государства — король, является символом государства и выполняет представительские функции.



Королева Сильвия и король
Карл XVI Густав



Стокгольм – столица Швеции, город на воде



А. Линдгрен
в переводе А. Лингрой



Малыш
и Карлсон

Шведская писательница Астрид Лингред







Сельма Лагерлеф



Linne.



Андерс Цельсий изобрел температурную шкалу



Маленькая Швеция подарила миру таких выдающихся людей.

Карл Линней произвел классификацию растений и животных



Альфред Нобель

Изобрел динамит.


Основатель

Нобелевской премии

Кроме того, Швеция – родина
спортивной гимнастики



Норвегия



Королевство Норвегия - государство в Северной Европе; занимает западную и северную части Скандинавского полуострова. Омывается водами 3 морей: Северного, Норвежского и Баренцева.



**Слово «Норвегия» в
переводе означает «дорога
на север»**



**Глава государства - король.
Столица – город Осло.**



**Норвежские
города
расположены на
побережье моря.**





Большую часть поверхности земли занимают Скандинавские горы.




Фьорды — главная достопримечательность страны. Вся береговая линия страны изрезана этими узкими и глубокими заливами.







Норвегия – родина зимних видов спорта- лыж и коньков. В Норвегии больше всего распространены лыжные походы, но и горными лыжами здесь с успехом занимаются на популярных курортах.



Рыболовство – занятие норвежцев, живущих на побережье. В национальной кухне рыба преобладает.

99,5% электроэнергии вырабатывают ГЭС




Опережая все страны Европы по запасам гидроэнергии, она занимает первое место в мире по производству электроэнергии на душу населения

Благодаря многочисленным естественным озерам-водохранилищам на высоких плоскогорьях, водопадам и крутопадающим рекам, не требуется сооружать дорогостоящие плотины, что чрезвычайно удешевляет стоимость электроэнергии.



Норвегия – родина великих путешественников,
таких как **Руаль Амундсен, Фритьоф Нансен и
Тур Хейердал.**






Торговый флот Норвегии
по оснащённости и
размерам занимает **1**
место в мире

Финляндия

Финская Республика, государство на севере Европы. Его северная часть находится за Северным полярным кругом. На западе Финляндия граничит со Швецией, на севере – с Норвегией, на востоке – с Россией. Морские границы страны проходят по Финскому заливу на юге и Ботническому – на западе. Площадь страны 338 145 кв. км. Население 5,1 млн. человек (1998).

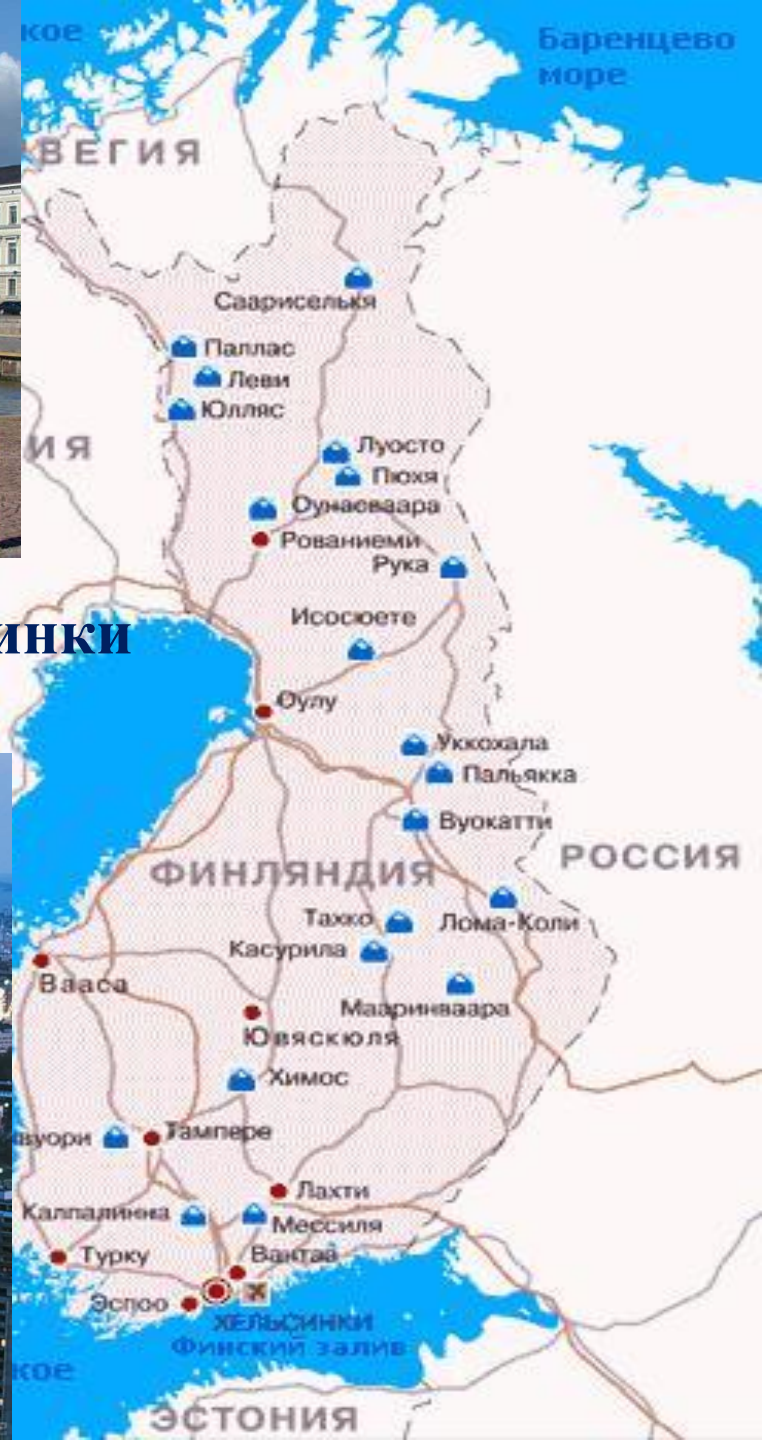
Финдзяндия

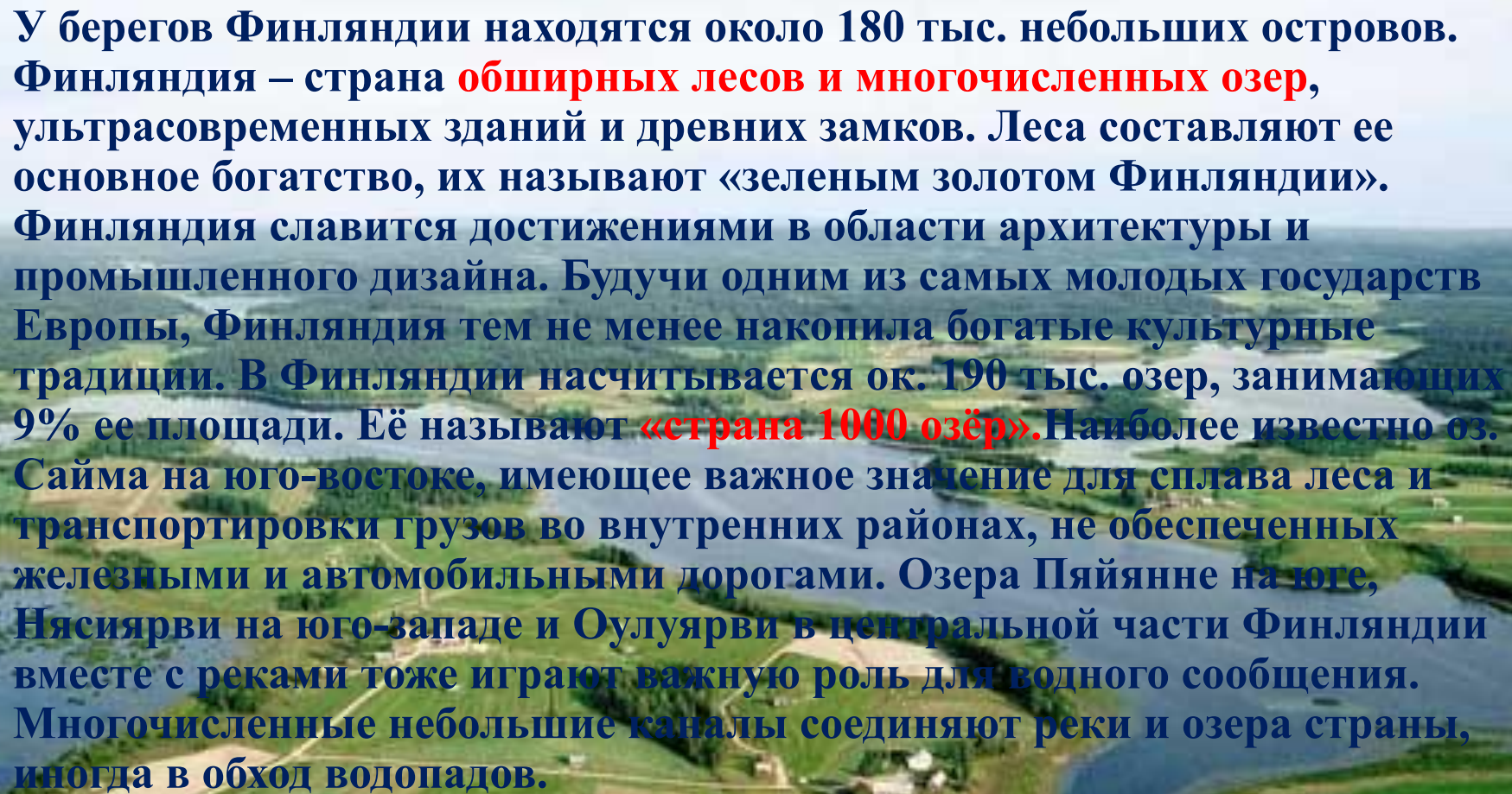


- Финское название страны — *Suomi*. Впервые оно фиксируется на страницах новгородских летописей в форме Сумь (с начала XII века).
- Существует несколько версий происхождения этого названия:
- Некоторые считают, что слово *Suomi* произошло от финского слова *suomi* («чешуя»), так как древние жители шили себе одежду из рыбьей кожи

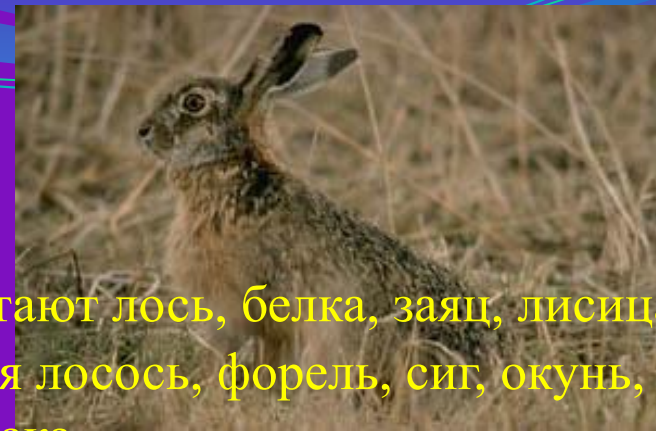



Столица Хельсинки



An aerial photograph showing a wide, dark river meandering through a lush green landscape. The river is surrounded by vibrant green fields, some of which appear to be agricultural plots. In the distance, a small cluster of buildings, possibly a village or farmstead, is visible. The sky is bright and clear, suggesting a sunny day. The overall scene depicts a typical rural landscape in a region with abundant water resources.

У берегов Финляндии находятся около 180 тыс. небольших островов. Финляндия – страна **обширных лесов и многочисленных озер**, ультрасовременных зданий и древних замков. Леса составляют ее основное богатство, их называют «зеленым золотом Финляндии». Финляндия славится достижениями в области архитектуры и промышленного дизайна. Будучи одним из самых молодых государств Европы, Финляндия тем не менее накопила богатые культурные традиции. В Финляндии насчитывается ок. 190 тыс. озер, занимающих 9% ее площади. Её называют **«страна 1000 озёр»**. Наиболее известно оз. Сайма на юго-востоке, имеющее важное значение для сплава леса и транспортировки грузов во внутренних районах, не обеспеченных железными и автомобильными дорогами. Озера Пяйянне на юге, Нясиярви на юго-западе и Оулуярви в центральной части Финляндии вместе с реками тоже играют важную роль для водного сообщения. Многочисленные небольшие каналы соединяют реки и озера страны, иногда в обход водопадов.



Животный мир Финляндии. Обычно в лесах обитают лось, белка, заяц, лисица, выдра, реже – выхухоль. В реках и озерах водятся лосось, форель, сиг, окунь, судак, щука, ряпушка, а в Балтийском море – салака.



Медведь, волк и рысь встречаются только в восточных районах страны. Разнообразен мир птиц (до 250 видов, в том числе тетерев, глухарь, рябчик, куропатка).





Самый большой аквапарк в Европе




Финляндия (Лапландия)



topphoto.ru



Дания




Государство в Северной Европе, на полуострове **Ютландия** и островах Датского архипелага. 43,1 тыс. км². Население 5,19 млн. человек.

Официальный язык — датский. Столица — **Копенгаген** (расположен на острове **Зеландия**). В составе Дании Фарерские острова и остров Гренландия. Дания — конституционная монархия. Глава государства — королева.




Дания







Парламент на територии дворца



Исландия



Исландия – «страна льдов» - остров, омываемый Норвежским морем и Атлантическим океаном.





Исландия

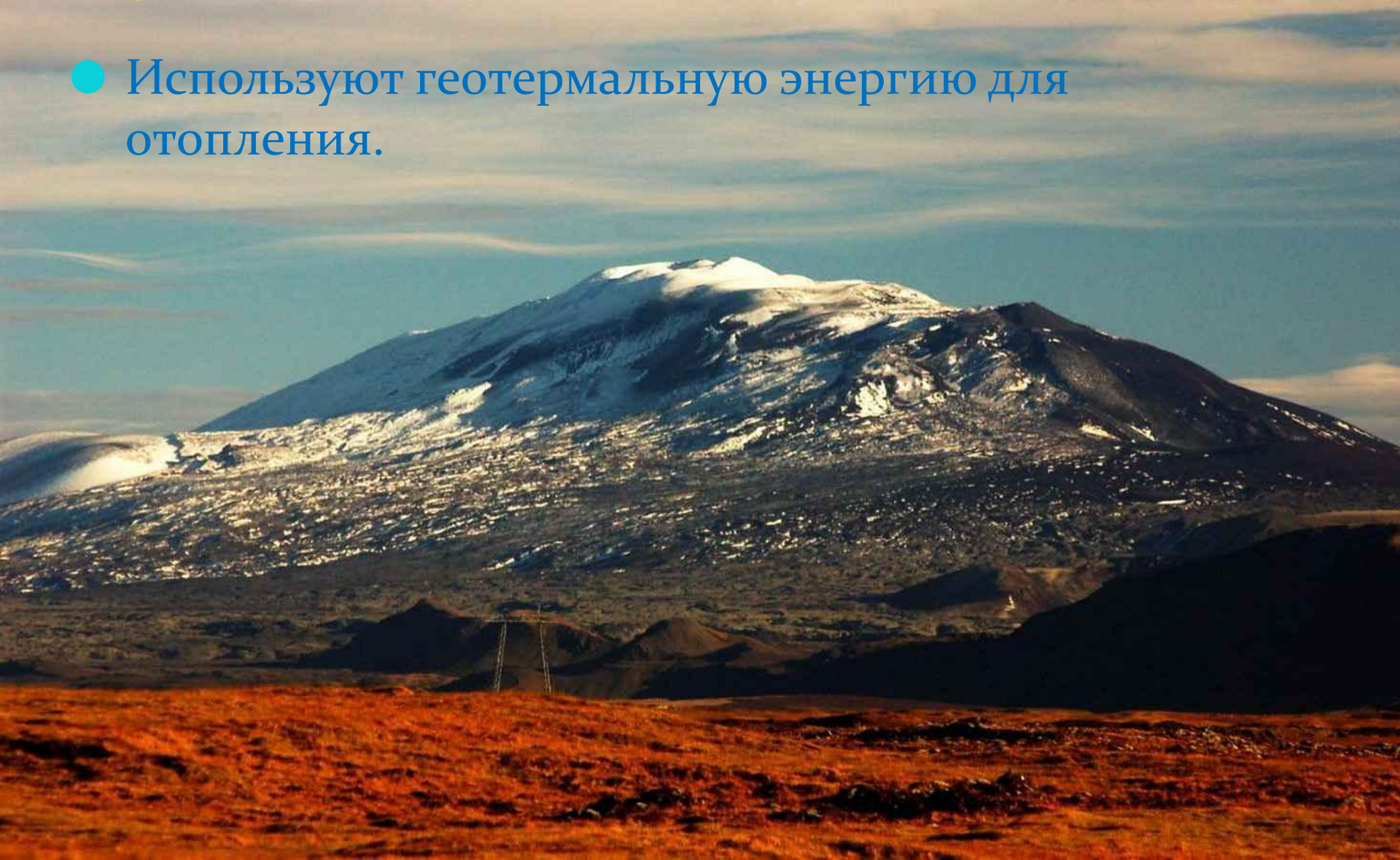


Исландия, официальное название Республика Исландия— островное государство, расположенное в северной части Атлантического океана (к северо-западу от Великобритании). Территория государства состоит из острова Исландия (вулканического происхождения) и небольших островков около него. Название страны буквально означает *ледяная страна*.



вулкан Исландии – Гекла (1488 м)

- Используют геотермальную энергию для отопления.





Исландия-страна гейзеров

Ледники занимают 1/10
часть страны





Геотермальную энергию используют для обогрева тротуаров



Столица Исландии –
Рейкьявик
(«дымная бухта»)



Здание парламента



Хадльgrimскиркья — лютеранская церковь в Рейкьявике, столице Исландии. Это здание — четвёртое по высоте здание в Исландии, после длинноволновой радиомачты Хеллисандур, Эйларского длинноволнового радиопередатчика и Смараторгской башни.



Травяные домики в Исландии



Северное (полярное) сияние



С этими государствами вы сегодня познакомились

Государство	Столица	Форма правления
Норвегия	Осло	монархия
Швеция	Стокгольм	монархия
Финляндия	Хельсинки	республика
Дания	Копенгаген	монархия
Исландия	Рейкьявик	республика

TECT



● 1.Страной «1000» озёр называют

- А) Норвегию
- Б) Швецию
- В) Финляндию
- Г) Данию
- Д) Исландию

● 2.Наиболее обеспечены лесными ресурсами, развита деревообработка

- А) Швеция, Финляндия
- Б) Швеция, Норвегия
- В) Дания, Швеция
- Г) Исландия, Норвегия
- Д) Дания, Норвегия

● 3.Столица материкового государства, расположенного на острове

- А) Стокгольм
- Б) Осло
- В) Рейкьявик
- Г) Копенгаген
- Д) Хельсинки

● 4.Самый крупный действующий вулкан Исландии

- А) Везувий
- Б) Этна
- В) Эребус
- Г) Эйяфьёдлайкюдль
- Д) Гекла

● 5. Столица «страны льдов»

- А) Копенгаген
- Б) Хельсинки
- В) Рейкьявик
- Г) Осло
- Д) Стокгольм

● 6. 99,5% электроэнергии в этой стране вырабатывается на ГЭС

- А) Швеция
- Б) Норвегия
- В) Исландия
- Г) Дания
- Д) Финляндия

● 7. Монархиями не являются

- А) Швеция, Норвегия
- Б) Дания, Швеция
- В) Норвегия, Исландия
- Г) Финляндия, Исландия
- Д) Швеция, Финляндия

- 8. Гренландия административно принадлежит
 - А) Дании
 - Б) Швеции
 - В) Норвегии
 - Г) Исландии
 - Д) Финляндии
-
- 9. Родина спортивной гимнастики
 - А) Норвегия
 - Б) Дания
 - В) Швеция
 - Г) Исландия
 - Д) Финляндия
-
- 10. Рыболовство и китовый промысел наиболее развиты
 - А) Финляндия, Швеция
 - Б) Норвегия, Швеция
 - В) Швеция, Дания
 - Г) Исландия, Финляндия
 - Д) Норвегия, Исландия
-
- 11. Знаменитые фьорды находятся в
 - А) Швеции
 - Б) Норвегии
 - В) Дании
 - Г) Исландии
 - Д) Финляндии

● 12. Родина лыж, коньков, Руаля Амундсена и Тура Хейердала

- А) Финляндия
- Б) Дания
- В) Норвегия
- Г) Исландия
- Д) Швеция

● 13. Торговый флот этой страны по оснащённости и размерам занимает I место в мире

- А) Исландия
- Б) Дания
- В) Финляндия
- Г) Швеция
- Д) Норвегия

● 14. Компания «Nokia» принадлежит

- А) Исландия
- Б) Дания
- В) Финляндия
- Г) Швеция
- Д) Норвегия

● 15. Столица Норвегии

- А) Рейкьявик
- Б) Копенгаген
- В) Стокгольм
- Г) Осло
- Д) Хельсинки