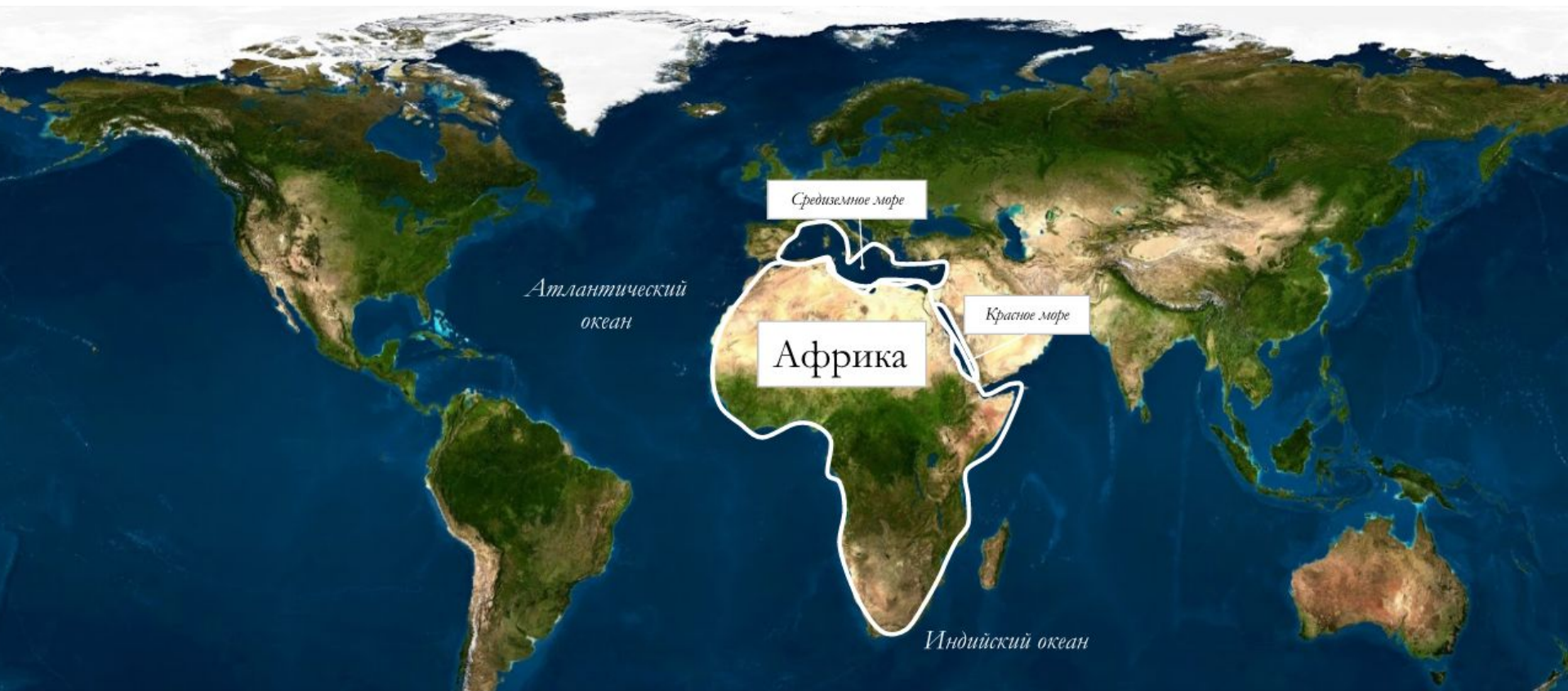




Африк



Площадь Африки — 30 млн км²
Африка — второй по
площади континент после Евразии.

6 % общей площади
поверхности Земли и 20,4 %
поверхности суши.

Крайние точки Африки



Крайние точки Африки:
северная т. — м. Бен-Секка;
южная т. — м. Игольный;
западная т. — м. Альмади;
восточная т. — м. Рас-Хафун.

План описания географического положения материка

- Название материка.

- Положение относительно условных линий на карте: экватора, тропиков, полярных кругов, полюсов, нулевого меридиана, 180-го меридиана.

- Положения в полушариях Земли.

- Названия крайних точек материка и их координаты.

- Протяжённость материка с севера на юг в градусах и километрах.

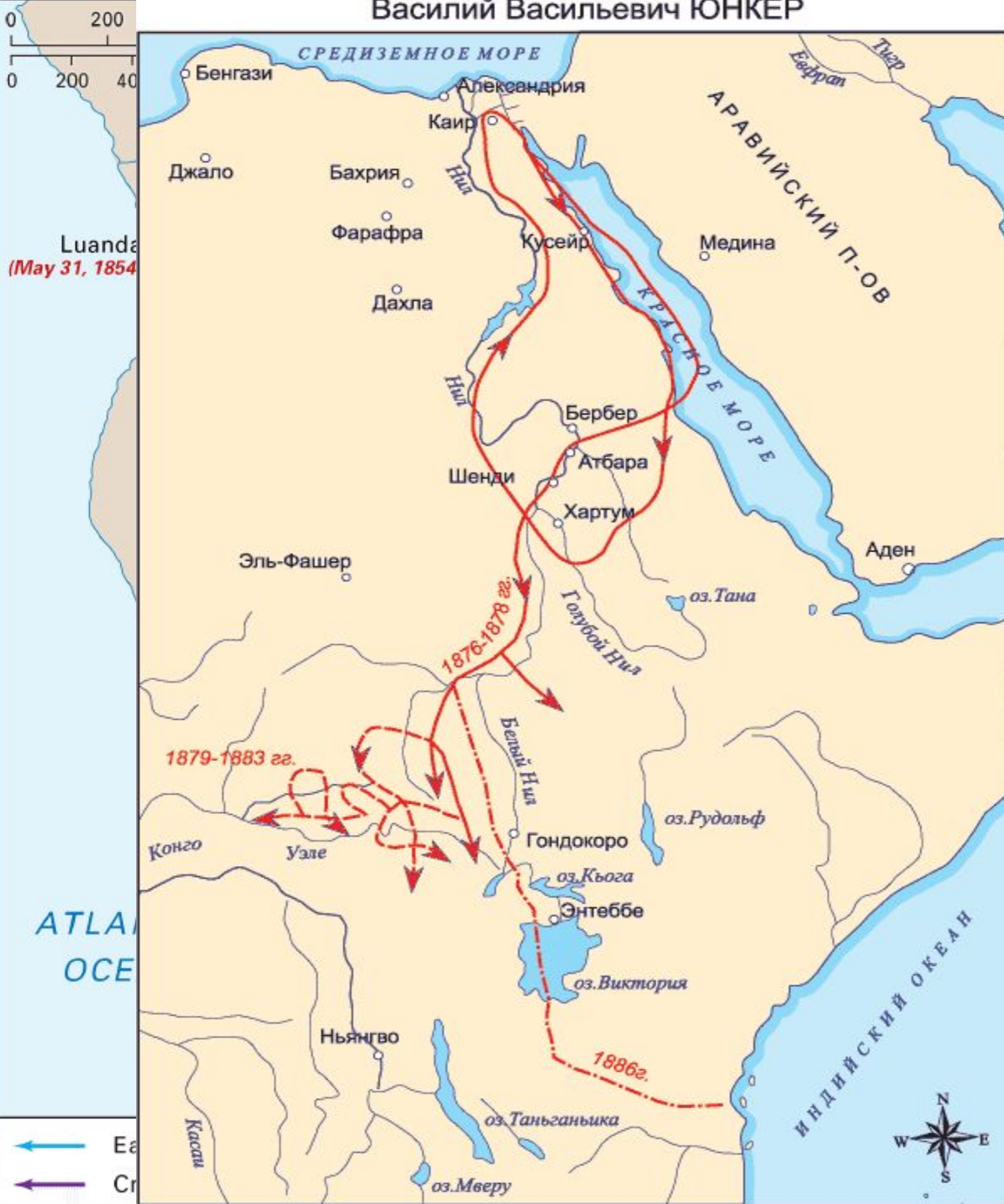
Меридиан, вдоль которого материк имеет наибольшую протяжённость.

- Протяжённость материка с запада на восток в градусах и километрах.

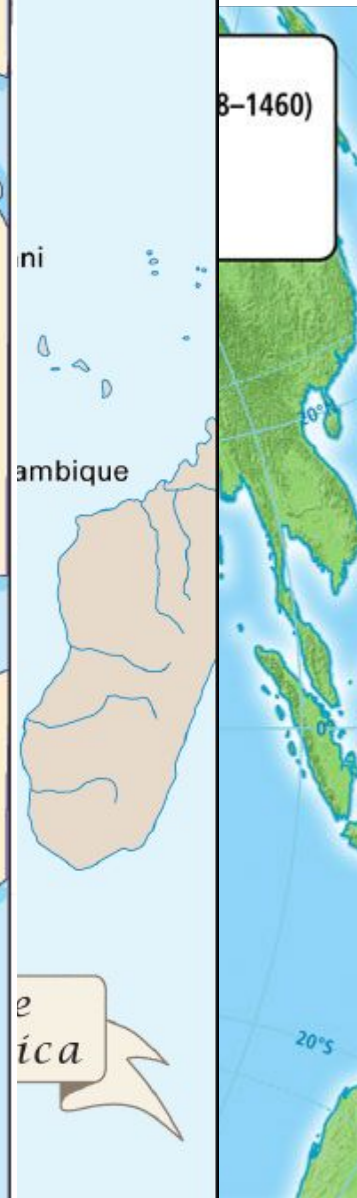
Исследователи Африки

- Генрих-мореплаватель
 - Васко да Гама
 - Джон Спик
 - Джеймс Грант
 - Давид Ливингстон
 - Генри Стэнли
 - Василий Юнкер
 - Николай Вавилов
- Исследовали береговую
линию
- Открыли исток р.
Нил
- Изучали центр
Африки
(водопады, озера...)

Василий Васильевич ЮНКЕР



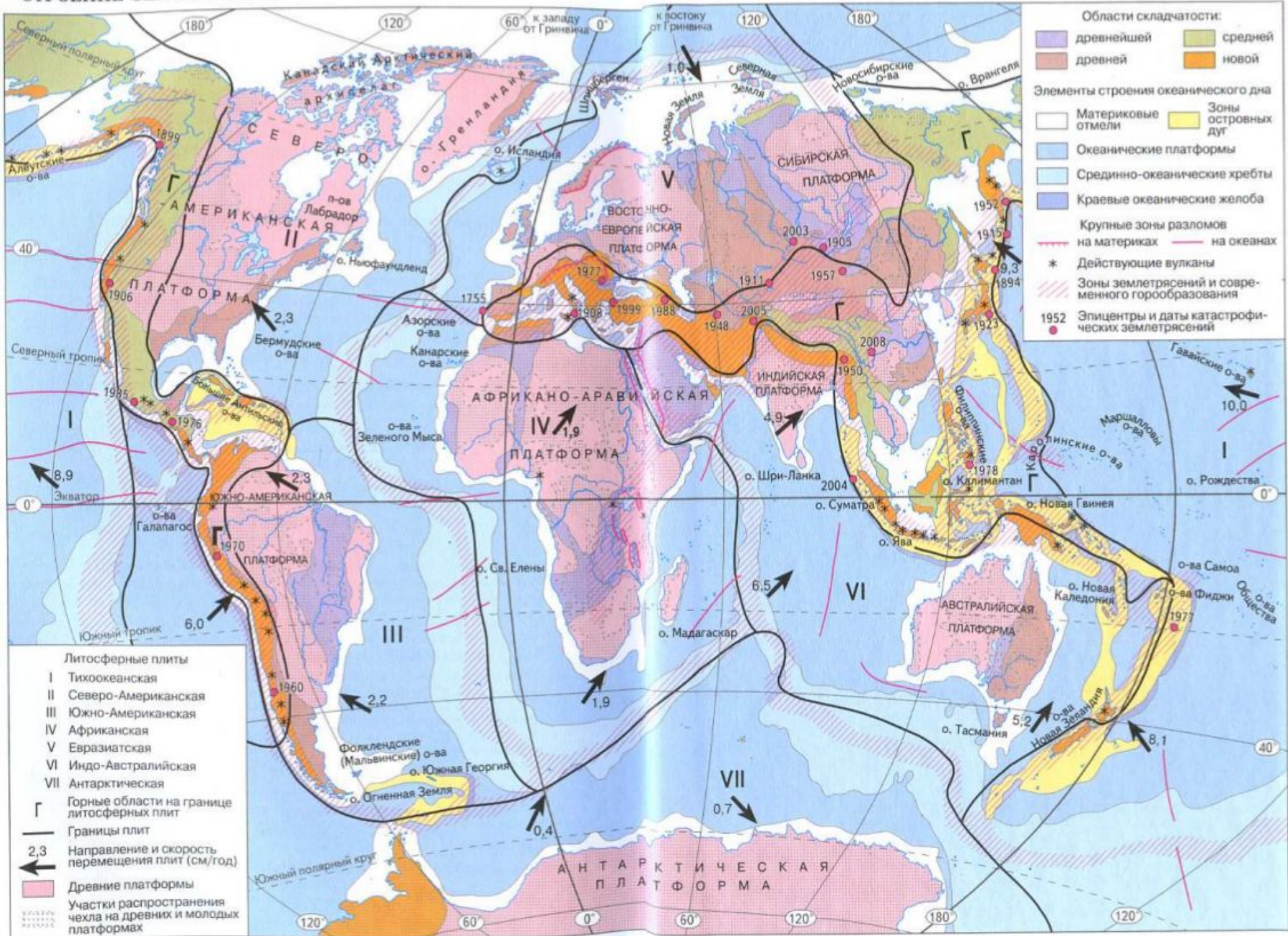
← Еа
← Сг



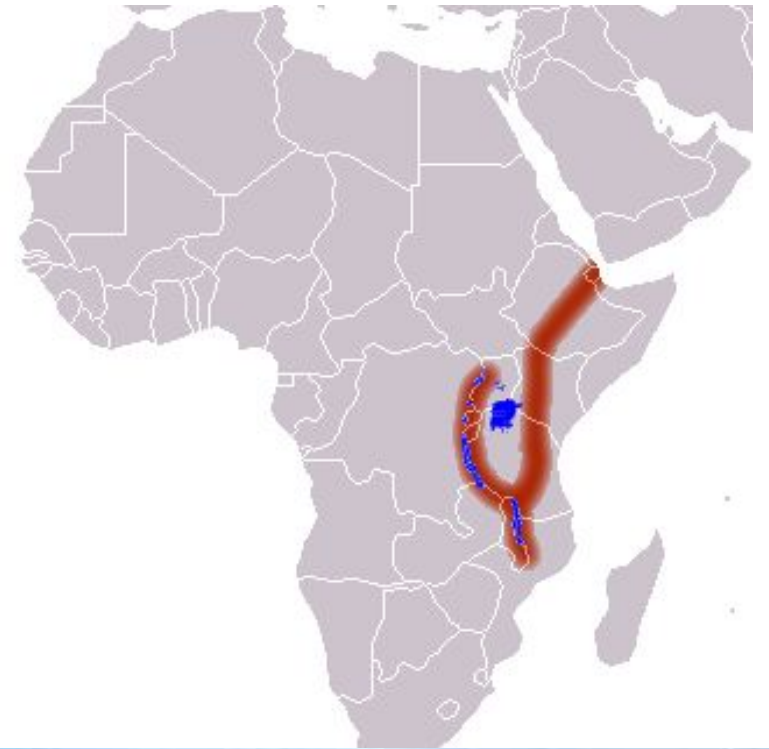
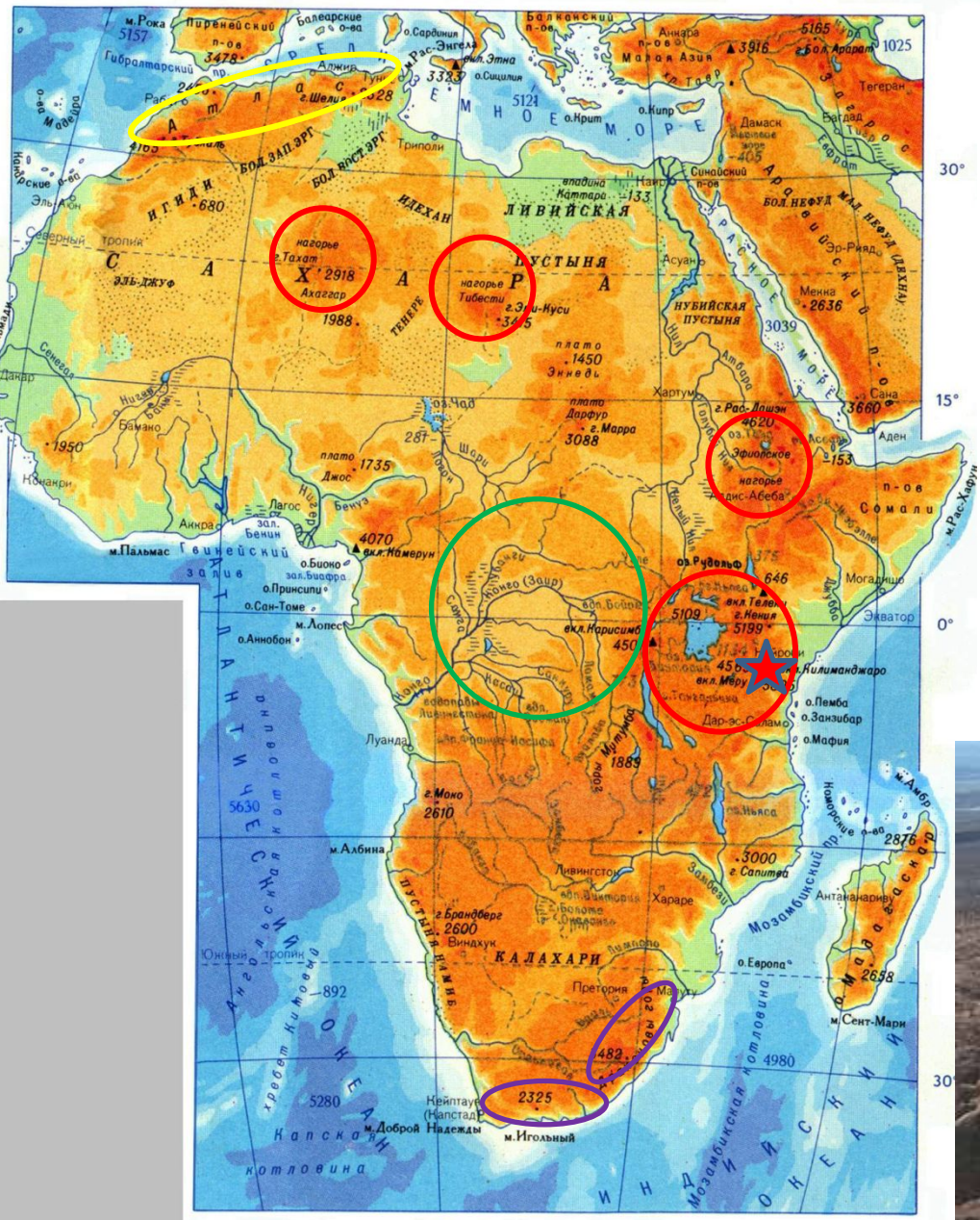
Геологическое строение и рельеф

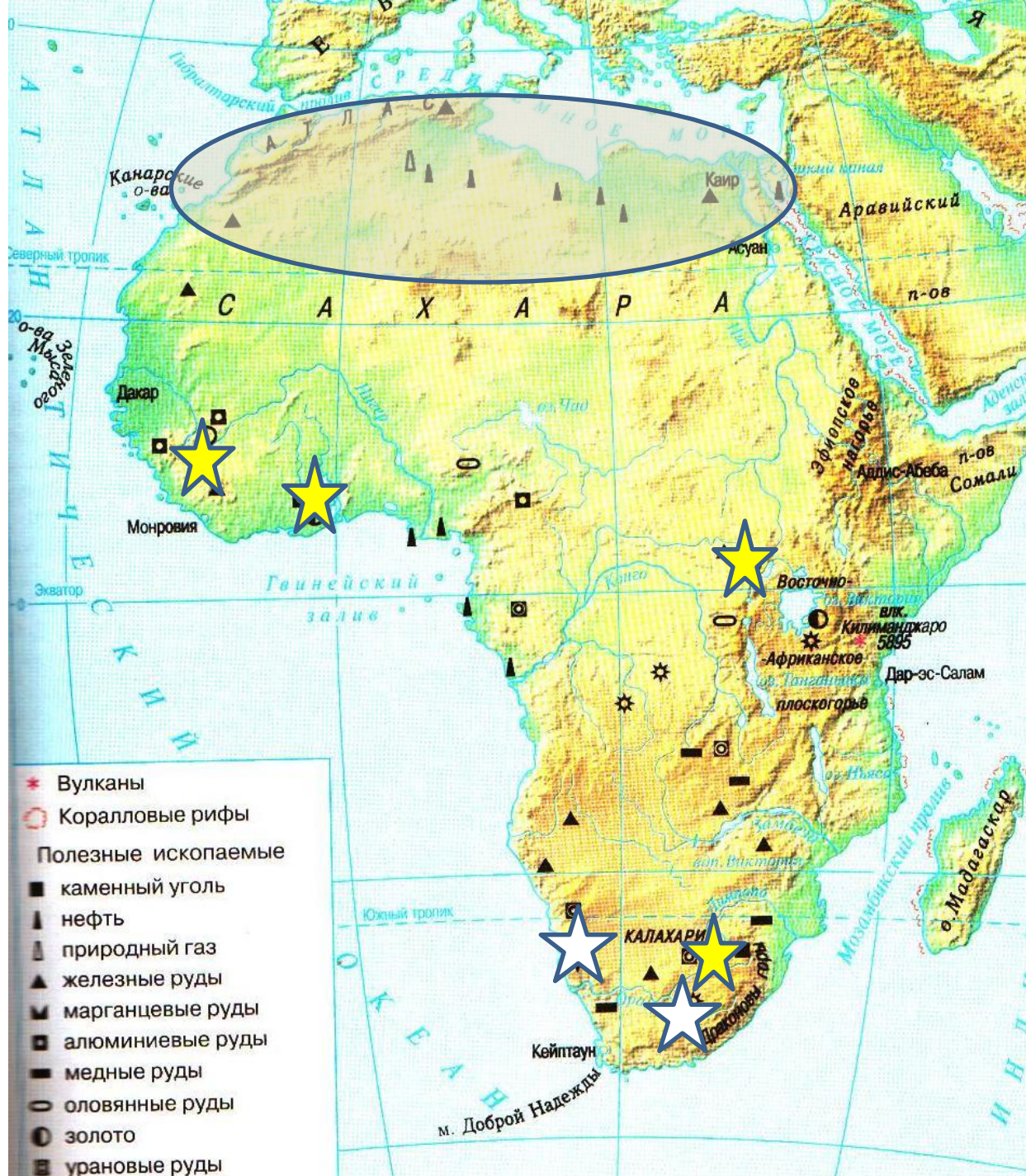


СТРОЕНИЕ ЗЕМНОЙ КОРЫ



15° к западу от Гринвича 0° к востоку от Гринвича 15° 30° 45°





**нефт
ь**

**ЗОЛОТ
О**

**алмаз
ы**

Домашнее задание

На контурной карте обозначить все упомянутые в параграфе 21 формы рельефа (горы, вулканы, котловины...)