

# Экономико-географическая характеристика Западной

# Европы

Подготовили: Васильева Е.

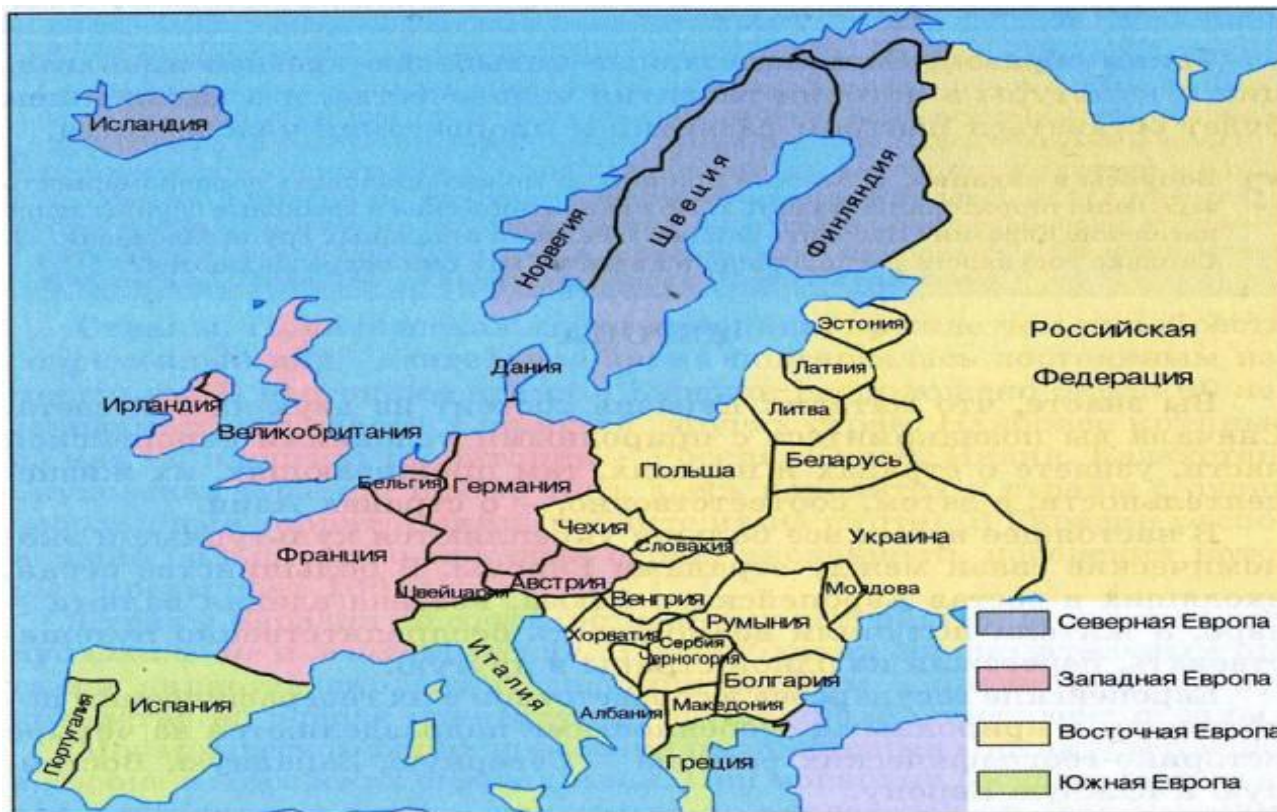
Курбанова В.

ТС01/1603





- Западная Европа является историко-географическим регионом, входящим в регион Зарубежья Европа. Это более 20 стран (Австрия, Андорра, Бельгия, Ватикан, Великобритания, Германия и др.), отличающихся историческим, экономическим, природным, социальным и культурным своеобразием.



# Экономико-географическое положение Западной Европы определяется двумя основными чертами

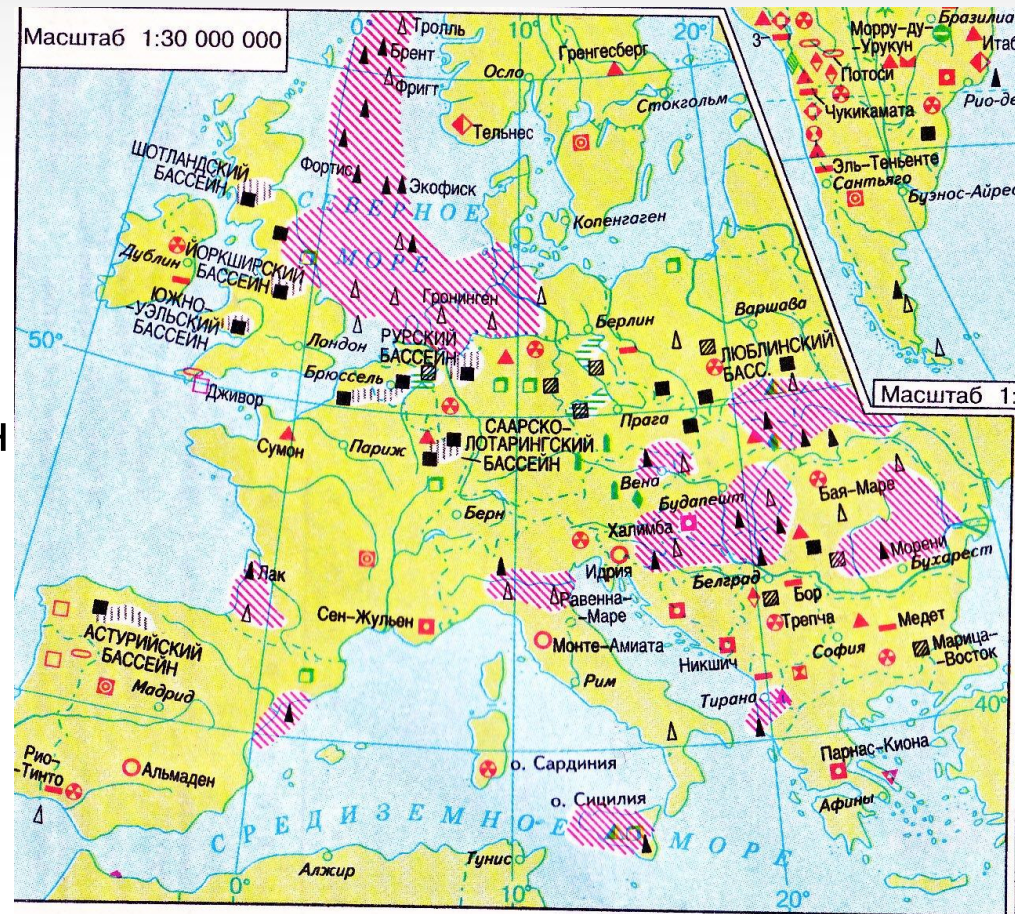


- приморским положением, способствующим развитию межконтинентальных связей, ввозу топливных и сырьевых ресурсов из развивающихся стран;
- соседским положением стран региона по отношению друг к другу, способствующим развитию интеграционных процессов.





- Природные условия Западной Европы в целом благоприятны для развития хозяйства. Природные ресурсы достаточно разнообразны, однако они в основном освоены и истощены, что ставит регион в зависимость от импорта природного сырья. Это в первую очередь касается минеральных ресурсов, которые не обеспечивают полностью потребности промышленности.



# В размещении минеральных ресурсов можно выделить следующие закономерности:



- в северной части региона распространены рудные полезные ископаемые (железорудные бассейны в Лотарингии (Франция), Кируне (Швеция); руды цветных металлов в Финляндии, Норвегии, Германии, Франции), а также топливные (Североморский нефтегазоносный бассейн; Русский и Саарский угольные бассейны в Германии, Уэльский — в Великобритании);
- в южной части преобладают рудные полезные ископаемые (хромовые, медные, полиметаллические, ртутные руды в Испании, Италии, Греции, бокситы во Франции).

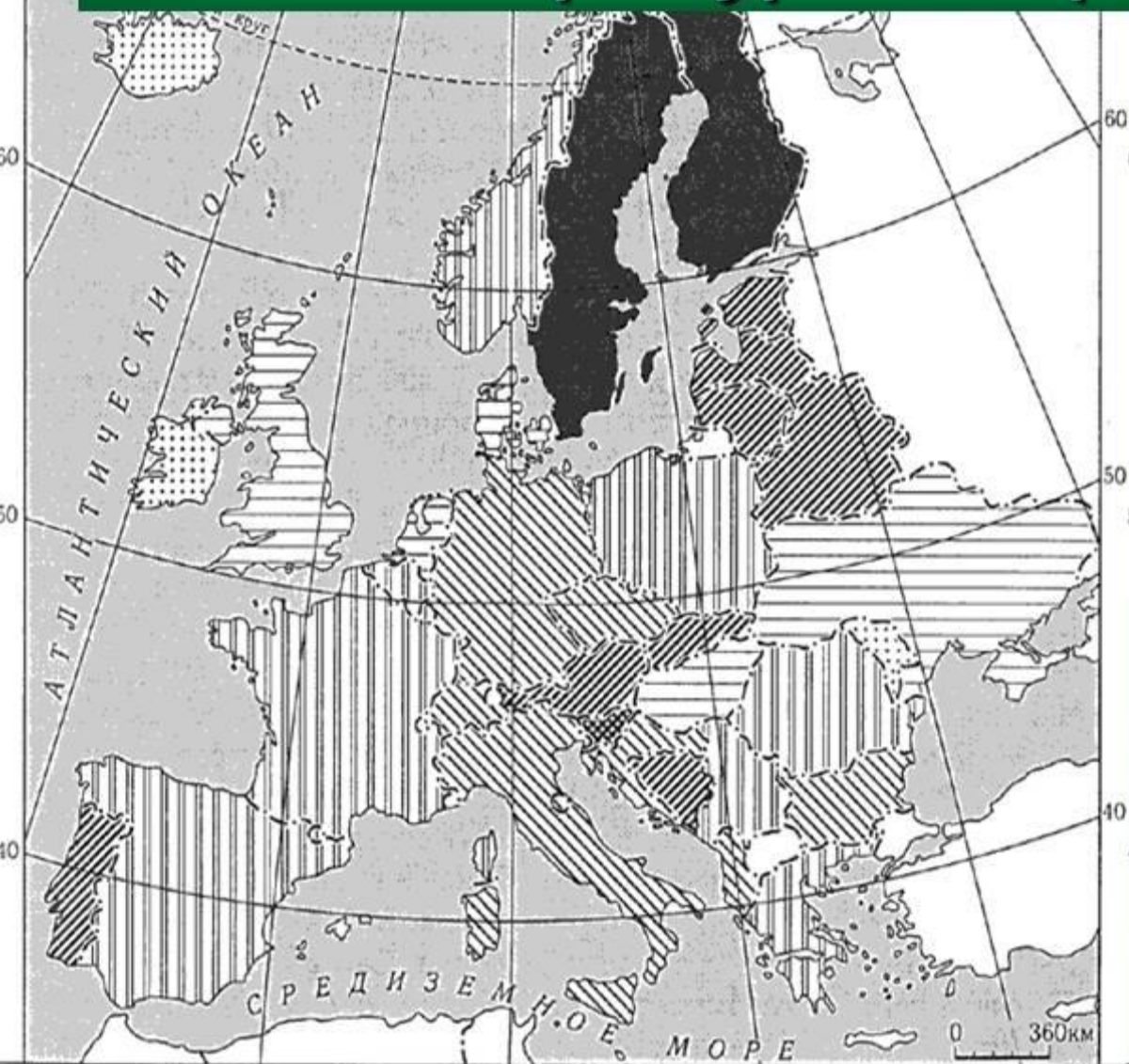


- Водные ресурсы Западной Европы размещены неравномерно. Северные и западные части региона обеспечены ими в значительно большей степени, чем южные. Крупные реки: Дунай, Рейн, Лаура, Сена, Темза, Майн и др. реки в Скандинавии, Альпах и Пиренеях богаты гидроэнергетическими ресурсами.

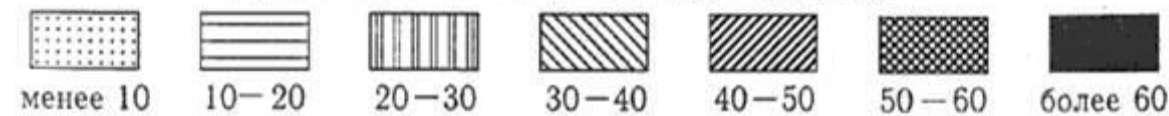




# Лесные ресурсы стран Европы



Доля лесов в общей площади страны, %



Лесистость  
Зарубежной Европы- 32%

Наиболее лесистые  
страны:

Финляндия (59%),

Швеция (54%)

Исландия



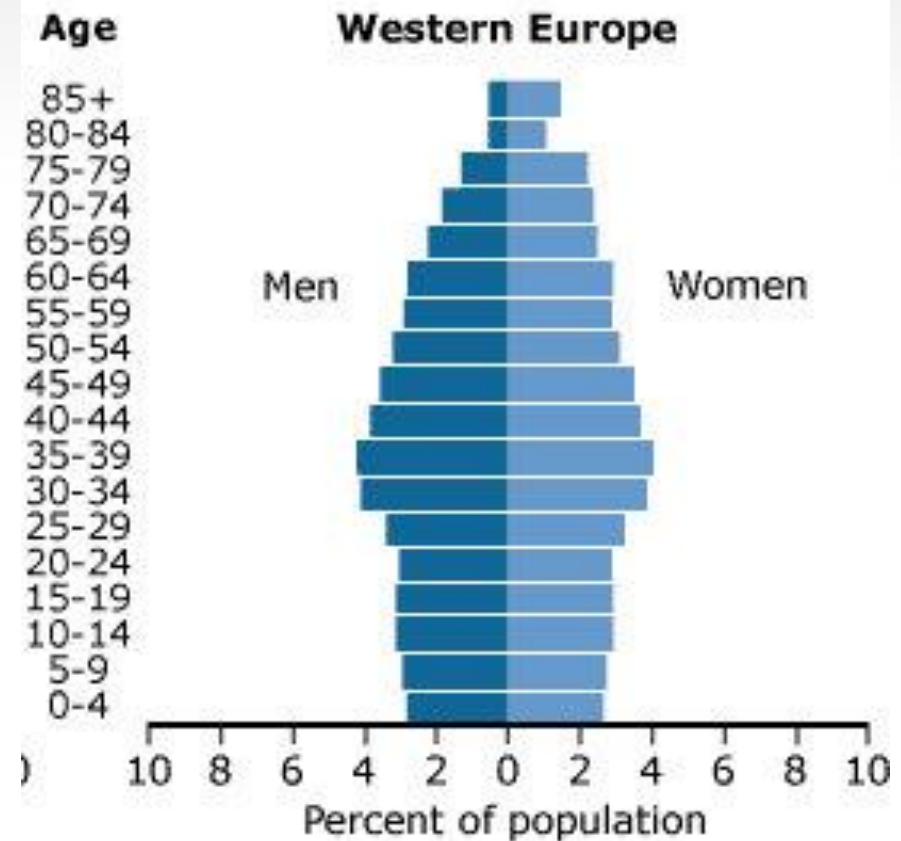
- Население Западной Европы составляет более 300 млн. человек. Большинство населения принадлежит индоевропейской языковой семье, причем север региона заселен представителями германской языковой группы (немцы, голландцы, шведы, англичане и др.), а юг — романской группы (итальянцы, французы, испанцы и др.). Во всех странах Западной Европы господствующей религией остается христианство, при этом в северных странах преобладает протестантство, в южных — католицизм.







- Демографическая ситуация характеризуется низким уровнем рождаемости и низким естественным приростом (в некоторых странах он равен нулю или отрицательный), общие тенденции «старение» населения. В последние годы особенно ярко снижение естественного прироста выражено в Германии, Италии, Дании, Греции, Испании.



# Каменноугольные и нефтегазоносные бассейны зарубежной Европы.



- 1 ШОТЛАНДСКИЙ БАСС.
- 2 ЙОРКШИРСКИЙ БАСС.
- 3 ЮЖНО-УЭЛЬСКИЙ БАСС.
- 4 РУРСКИЙ БАСЕЙН
- 5 БАСС. НОР-ПА-ДЕ-КАЛЕ
- 6 СААРСКО-ЛОТАРИНГСКИЙ БАСС.
- 7 НИЖНЕРЕЙНСКИЙ БАСС.
- 8 АСТУРИЙСКИЙ БАСС.
- 9 ВЕРХНЕСИЛЕЗСКИЙ БАСС.
- 10 ДНЕПРОВСКИЙ БАСС.
- 11 БАСС. КОМЭНЕСИТИ
- 12 КРЕКАНСКИЙ БАСС.

## 13 ВЕНЕЦИАНСКО-АДРИАТИЧЕСКИЙ БАСС.

*В недрах региона имеются многие виды минерального сырья, однако эти многочисленные и разнообразные месторождения не обеспечивают потребности региона в энергоносителях и металлических рудах.*